


















**NAMJENENA POVRŠINA**

-  centralna zona
-  stambena zona
-  stambeno-poslovna zona
-  poslovna zona
-  turistička zona
-  zona sporta
-  zona rekreacije
-  park-šuma
-  zona specijalne namjene
-  nacionalni spomenik
-  groblje-mezarije
-  saobraćajni terminal
-  uređene zelene površine

**LEGENDA:**

 GRANICA OBUHVATA REGULACIONOG PLANA

  
 Bosna i Hercegovina  
 Federacija Bosne i Hercegovine  
 Zeničko-dobojski kanton  
 Grad Visoko

Odluka o pristupanju Izradi Regulacionog plana "Prijeko KTK" Visoko  
 (Službeni glasnik općine Visoko, broj 22/15, 27. septembar 2015.godine)


NAZIV PLANA:

**REGULACIONI PLAN  
 "Prijeko KTK"  
 Visoko**

NAZIV GRAFIČKOG PRILOGA:



**NACRT PLANA**  
**IZVOD IZ PLANA VIŠEG REDA** (Urbanistički plan za urbano  
 područje Visoko 2016-2034)

  
 NOSILAC PRIPREME PLANA:  
**GRAD VISOKO**  
 SLUŽBA ZA URBANIZAM, STAMBENE,  
 GEODETSKE POSLOVE I KATASTAR  
 NEKRETNINA

NOSILAC IZRADE PLANA:  
**IPSA Institut Sarajevo**  
 DIREKTOR:  
**Enko Hubanić, diplomirani inženjer arhitekture**  
 M.P. ....

BROJ UGOVORA: 20 - 8704      DATUM: Julij, 2021.      MJERILIC: 1:1000      PRILOG BROJ: 01.