



SLUŽBENI GLASNIK OPĆINE VISOKO

GODINA XLIX

Visoko, PETAK, 29. juli 2015. godine

Broj 5 – dodatak

PROSTORNI PLAN OPĆINE VISOKO (2014 – 2034.)



Nosilac pripreme: **OPĆINA VISOKO**
Služba za prostorno uređenje, imovinsko-pravne, geodetske,
stambeno-komunalne poslove i zaštitu okoline općine Visoko

Nosilac izrade: Kantonalni zavod za urbanizam i prostorno uređenje, Zenica

DIREKTOR
Sumbuljević Aida, dipl.ing.arh.

RADNI TIM:

Koordinator i voditelj: Beganović – Hasanica Alma, dipl.ing.arh.

Saradnici: Hodžić Fikreta, dipl.ing.građ.
Spahić – Rustempašić Samira, dipl.ing.arh.
Črnica Damir, dipl.ing.maš.
Spaić Muhiba, dipl.ing.hem.
Sajević Branislav, dipl.ecc.

Grafička obrada: Delić Jusuf, građ.teh.
Kovačević Saša, građ.teh.
Ajanović Senada, građ.teh.
Mahić Semir, el.teh.

Tehnička priprema: Džafić Senada, teh.sekr.
Hadžić Goran, građ.teh.
Majdov Miloš, kopirant

ORGANIZACIJE KOJE SU SURADIVALE NA IZRADI PLANA:

- Stručni tim za pripremu izrade Prostornog plana Općine Visoko
- JP „Elektroprivreda BiH“ d.d. Sarajevo, Podružnica „Elektrodistribucija“ Zenica
- Elektroprenos BiH, Operativno područje Sarajevo
- KP „Visočica“, d.o.o. Visoko
- Telemach, d.o.o Sarajevo
- „BH-GAS“, d.o.o. Sarajevo
- JP „Visoko Ekoenergija“, d.o.o. Visoko
- Zavičajni muzej Visoko
- Nadležna Kantonalna ministarstva
- Federalni zavod za statistiku, Služba za statistiku za područje ZE-DO kantona
- Kantonalna uprava za šumarstvo ZE-DO kantona
- Javna preduzeća u općini Visoko
- Javne ustanove u općini Visoko
- Turistička zajednica Visoko
- Privredni subjekti

IZVORI PODATAKA ZA PROJEKCIJU PROSTORNOG UREĐENJA:

- Studije rađene za potrebe izrade Prostornog plana Visoko
- Za potrebe izrade Prostornog plana Visoko, nisu rađene nove studije.

Da bi se sagledale i definirale pojedine objasti Plana, kao što su prirodni resursi, saobraćaj i sl., korištene su studije rađene za potrebe izrade Prostornog plana ZE-DO kantona, kao i studije koje su radila pojedina ministarstva i druge institucije za svoje potrebe, na području Kantona ili Federacije. Za oblast kulturno-historijskog naslijeđa korištene su i studije rađene u ranijim periodima.

- Studija prirodnih resursa
(Institut za hidrotehniku Građevinskog fakulteta u Sarajevu, 2007/2008.)
- Prostorno-prometna studija ZE-DO kantona
(„TZI Inženjering“, d.o.o Sarajevo, 2007.god.)
- Studija kulturno-historijskog naslijeđa, rađena za potrebe izrade Prostornog plana općine Visoko za period 1986-2000.god.
- Studija kulturno-historijskog i prirodnog naslijeđa
(„DVOKUT PRO“ Sarajevo, 2007.god.)
- Demografska studija, prof. Ilijas Bošnjović (2007.god.)
- Studija upotrebne vrijednosti zemljišta za Zeničko-dobojski kanton
(Poljoprivredno – prehrambeni fakultet u Sarajevu, 2011.god.)
- Plan upravljanja otpadom
- Strategije razvoja na nivou BiH, Federacije BiH, Kantona i Općine
- Strategija razvoja općine Visoko, zasnovana na poštivanju ljudskih prava 2006-2015. godina
(UNDP RMAP-a i Lokalna zajednica, 2006.god.)
- Stratrgija upravljanja vodama Federacije BiH (2010-2020.god.)
(Konzorci: Zavod za vodoprivredu, d.d. Sarajevo i Zavod za vodoprivredu d.o.o. Mostar, 2010.god)

- Regionalna strategija ekonomskog razvoja za Sarajevsku makro regiju (SERDA, 2004.god.)
- Strategija i akcioni plan za zaštitu biološke raznolikosti BiH (2015-2020. god.)
- Ostala literatura i projekti
- Elaborat zaštite izvorišta Vrutak i Šećine njive, Visoko (Institut za geologiju, građevinskog fakulteta u Sarajevu)
- Glavni projekat zaštitnih zona- vodozahvat Podviljnki potok (Istraživačke radove i Elaborat za Glavni projekat, radio Institut za hidrotehniku pri Građevinskom fakultetu u Sarajevu)
- Elaborat o zaštitnim zonama izvorišta bunar-Radinovići („Perspektiva inženjering“ d.o.o. Visoko)
- Izvještaj o hidrogeološkim istraživanjima i ispitivanjima izvorišta „Krečana“, Kondžilo za potrebe vodosnadbjevanja MZ Radovlje („GEOHIGRA“, d.o.o. Sarajevo)
- Glavni projekat vodovoda „Krečane“, investitor: MZ Radovlje, („Musala inženjering“ d.o.o. Visoko, 2002. godina)
- Glavni projekat rekonstrukcije vodovoda „Kučetine“, investitor: MZ Goduša, („Perspektiva-inženjering“, d.o.o. Visoko, 2012. godina)
- Glavni projekat vodovoda za Medresu, investitor: MZ Gračanica („Atlas“, Visoko, 2000. godina)
- Projekat izvedenog stanja vodovoda „Močila“, investitor: MZ Gračanica („Stil-Projekt“ Zavidovići, 2008. godina)
- Projekat postojećeg stanja kanalizacione mreže i idejni projekat glavnih kanalizacionih kolektora za grad Visoko i uređaj za prečišćavanje otpadnih voda („Zavod za vodoprivredu“, d.d Sarajevo, 2003.god.)
- Izvještaj o vodosnadbjevanju na području općine Visoko
- Hidrogeološka istraživanja izvorišta Vrutak i Šećine njive, općina Visoko („Ibis inženjering“ d.o.o. Banja Luka ; „Gosonda“ d.o.o. Zenica)
- Glavni projekat dogradnje vodovodnog sistema Visoko, podsistem „Gračanica“, podsistem „Moštre“ („Zavod za vodoprivredu“, d.d. Sarajevo)
- Investicioni program Općine Visoko u oblasti komunalne infrastrukture –vodosnadbjevanje („Stručna radna grupa Općine Visoko“)
- Glavni projekat izgradnje kolektora otpadnih voda sa regulacijom rijeka Bosne i Fojnice u Visokom („Stručna radna grupa Općine Visoko“)
- Izvještaj o akumulacionim bazenima na području općine Visoko, za potrebe izmjene Prostornog plana, 2014.godina
- Prostorno planska dokumentacija
- Prostorni plan Zeničko-dobojskog kantona (2009-2029.god.) („Kantonalni zavod za urbanizam i prostorno uređenje Zenica“)
- Prostorni plan općine Visoko 2002-2020. godina („Institut za arhitekturu, urbanizam i prostorno planiranje Sarajevo“)
- Prostorni plan posebnog područja – Aerodrom Visoko 2001-2020.god. („Institut za arhitekturu, urbanizam i prostorno planiranje Sarajevo“)

- Prostorni plan opštine Visoko, izmjene i dopune 1997. godina
(„Institut za arhitekturu, urbanizam i prostorno planiranje Sarajevo“)
 - Prostorni plan opštine Visoko, izmjene i dopune 1993. godina
(„Institut za arhitekturu, urbanizam i prostorno planiranje Sarajevo“)
 - Prostorni plan opštine Visoko za period od 1986. do 2000., odnosno 2015.godine
(„Institut za arhitekturu, urbanizam i prostorno planiranje Sarajevo“)
- Podaci prikupljeni na terenu, od federalnih, kantonalnih i općinskih organa uprave, javnih preduzeća, javnih ustanova, privrdnih subjekata i sl.

SADRŽAJ

UVOD	9
1. OPĆI I POSEBNI CILJEVI PROSTORNOG RAZVOJA	11
1.1. OPĆI CILJEVI PROSTORNOG RAZVOJA	11
1.1.1. Održivi prostorni razvoj i uređenje	12
1.1.2. Održivi ekonomski razvoj	12
1.1.3. Demografski razvoj	13
1.1.4. Upravljanje	13
1.2. POSEBNI CILJEVI PROSTORNOG RAZVOJA	13
1.2.1. Prirodni resursi	13
1.2.2. Demografski razvoj i sistem naselja	14
1.2.3. Saobraćajna infrastruktura	15
1.2.4. Komunalna infrastruktura	16
1.2.5. Energetska infrastruktura	18
1.2.6. Društvena infrastruktura	18
1.2.7. Kulturno-historijsko i prirodno naslijeđe	20
1.2.8. Privreda i turizam	20
1.2.9. Zaštita i unaprijeđenje okoliša	21
1.2.10. Ugrožena područja	21
2. PROJEKCIJA PROSTORNOG UREĐENJA I PROSTORNI SISTEMI	22
2.1. STANOVNIŠTVO	22
2.1.1. Broj stanovnika	22
2.1.1.1. Prirodno kretanje stanovništva	23
2.1.1.2. Starosna struktura stanovništva 2012. godine	24
2.1.2. Projekcija stanovništva 2013-2034. godina	24
2.1.2.1. Osnovna demografska obilježja u početnoj godini projekcije	24
2.1.2.2. Projekcija ukupnog broja stanovnika	25
2.2. SISTEM NASELJA	25
2.3. URBANA PODRUČJA I GRAĐEVINSKA ZEMLJIŠTA VAN URBANIH PODRUČJA	27
2.4. POLJOPRIVREDNO ZEMLJIŠTE	30
2.4.1. Kategorizacija poljoprivrednog zemljišta	31
2.4.1.1. Zemljišta prikladna za kultiviranje	31
2.4.1.2. Zemljišta neprikladna za kultiviranje (ograničena u upotrebi)	32
2.4.2. Zone proizvodne sposobnosti i način korištenja zemljišta	33
2.5. ŠUME I ŠUMSKO ZEMLJIŠTE	33
2.5.1. Kategorije korištenja šumskog zemljišta	34
2.5.2. Zone proizvodne sposobnosti i način korištenja zemljišta	35
2.5.3. Zaštićena područja i šume sa posebnom namjenom	35
2.5.4. Sporedni šumski proizvodi	35
2.6. VODE I VODNE POVRŠINE	36
2.6.1. Izvorišta vode za piće	36

2.6.2.	Izvorište tehničke vode	40
2.6.3.	Ostali vidovi korištenja vode	40
2.7.	KOMUNALNA INFRASTRUKTURA	41
2.7.1.	Vodosnadbjevanje	41
2.7.2.	Tretman otpadnih voda	51
2.7.3.	Komunalni objekti	53
2.7.3.1.	Deponije	53
2.7.3.2.	Tržnice	53
2.7.3.3.	Groblja	54
2.8.	ENERGETSKA I MINERALNA NALAZIŠTA	54
2.8.1.	Energetske sirovine	54
2.8.2.	Mineralne sirovine.....	54
2.9.	PROIZVODNJA I PRIJENOS ENERGIJE.....	54
2.9.1.	Elektroenergetska infrastruktura	54
2.10.	SAOBRAĆAJNA INFRASTRUKTURA I SISTEM VEZA	57
2.10.1.	Saobraćaj	57
2.10.2.	Sistem veza - PTT mreža i RTV.....	62
2.11.	PRIVREDA I TURIZAM	63
2.11.1.	Privreda	63
2.11.1.1.	Ocjena trenutne situacije.....	63
2.11.1.2.	Privredni subjekti.....	63
2.11.1.3.	Poslovne zone.....	66
2.11.2.	Turizam	71
2.12.	DRUŠTVENA INFRASTRUKTURA	72
2.12.1.	Obrazovanje	72
2.12.2.	Zdravstvo	74
2.12.3.	Socijalna zaštita	74
2.12.4.	Kultura.....	75
2.12.5.	Sport i fizička kultura	76
2.12.6.	Uprava i sudstvo	77
2.12.7.	Ostale društvene djelatnosti.....	77
2.13.	OČUVANJE I ZAŠTITA OKOLIŠA.....	79
2.14.	ZAŠTITA KULTURNO-HISTORIJSKOG I PRIRODNOG NASLIJEĐA	80
2.14.1.	Kulturno – historijsko naslijeđe	80
2.14.2.	Prirodno naslijeđe	93
2.15.	POSEBNO ZAŠTIČENI PROSTORI	94
2.16.	MINIRANA PODRUČJA I DEMINIRANJE.....	95
2.17.	UGROŽENOST PODRUČJA	96
2.17.1.	Procjena ugroženosti područja od elementarnih nepogoda, tehničkih katastrofa i ostalih nesreća	96
2.17.1.1.	Prirodne nepogode	96
2.17.1.2.	Tehničko – tehnološke nesreće	101
2.17.1.3.	Ostale nesreće.....	103
2.17.2.	Mjere za ograničavanje negativnih efekata, prirodnim i ljudskim djelovanjem izazvanih efekata.....	104

2.17.2.1. Prirodne nepogode	104
2.17.2.2. Tehničko – tehnološke nesreće	105
2.17.2.3. Ostale nesreće.....	106
2.18. PROSTORNI POKAZATELJI I BILANSI POVRŠINA	107

UVOD

Plansko korištenje i zaštite prostora na području Bosne i Hercegovina, a samim tim i na prostoru općine Visoko kao njegovog sastavnog dijela je utvrđeno usvajanjem Prostornog plana SR BiH, koji je usvojen 1980. godine i rađen je za period 1980-2000. godina. Ovim dokumentom koji je tretirao cijeli prostor BiH je ustanovljena dugoročna koncepcija razvoja svih prostornih sistema, veliki broj dugoročnih opredjeljenja i pokazatelja za razvoj privrede, zaštite okoliša i sl., koji su bili osnov za izradu prostornih planova općina, pa tako i općine Visoko.

Prostorni plan općine Visoko usvojen je 1986. godine, donesen je za period 1986-2000. (odnosno 2015.) godina. Dokument je tretirao cjelokupni prostor općine Visoko i kvalitetno analizirao i odredio sve razvojne oblasti i definirao prostornu dispoziciju sadržaja, dakle utvrdio osnovnu namjenu i obezbjedio racionalno funkcioniranje prostora u cjelosti. Provedba plana je onemogućena zbog agresije na Bosnu i Hercegovini i ratnih zbivanja koji su uslijedili nakon toga u periodu 1992-1995. godina.

Prva izmjena i dopuna Prostornog plana usvojenog 1986. godine urađena je u ratnom periodu. Uvjeti koji su se stvorili usljed ratnih zbivanja zahtijevali su hitnu izgradnju aerodroma, pa je shodno tim okolnostima, Općina Visoko donijela Odluku o izmjeni Prostornog plana (Službeni glasnik općine Visoko, br.1/93).

Ovom Odlukom je izmjenjena namjena zemljišta za područje namjenjeno aerodromu „Paljike“ (dijelovi ranije definiranih urbanih područja, poljoprivredno i šumsko zemljište unutar planirane granice prostora za potrebe aerodroma AV Paljike Visoko su proglašeni građevinskim zemljištem za potrebe aerodroma).

Obzirom da se radilo o specifičnoj situaciji, Općina Visoko je od nadležnih federalnih institucija tražila da se proglasi opći društveni interes kako bi se omogućile dalje aktivnosti na stvaranju uvjeta za izgradnju aerodroma.

Od nadležnih državnih organa je tada pribavljeno odobrenje za pripreme radove na aerodromu AV Paljike Visoko, ali postupak Zakonom utvrđen tada se nije obavio. Također nije bilo moguće uraditi ni Prostorni plan posebnog područja s obzorom na značaj

ovakvog objekta, koji prevazilazi interese Općine pa i Kantona i odnosi se na šire područje.

Kao početna intervencija definirana je zona zaštite, elipsastog oblika koja je obuhvatala pored poljoprivrednog i šumskog zemljišta i urbana područja: Lisovo, Dobro Selo, Liješeva, Orašac, Šareni Hanovi, dio Hlapčevića i Maurovići. Ukupna površina zaštitnog područja iznosila je 12,1 km². Režim zaštite je zahtijevao zabranu bilo kakvih aktivnosti koje bi omogućile širenje urbanih područja u zoni zaštite.

Druga izmjena Prostornog plana urađena je 1997. godine prema Odluci o pristupanju reviziji dijela Prostornog plana općine Visoko, koju je Općinsko vijeće Visoko donijelo na sjednici održanoj 24.02.1997.godine.

Razlozi za donošenje Odluke su: želja da se uvažavaju promjene nastale izmjenom društveno ekonomskog sistema, da se stvore pretpostavke za što efikasniju obnovu, ublažavaju posljedice nastale usljed ratnih zbivanja, da se zaštiti prostor od nenamjenskog korištenja i uzurpiranja i da se stvore uvjeti za nova rješenja i opredjeljenja u prostoru sukladno novim razvojnim trendovima. Zadatak revizije je bio i da se razmotri uticaj budućeg aerodroma na organizaciju i korištenje prostora.

Ovim dokumentom su izvršene izmjene na sljedećim lokalitetima: zona oko bunara tehnološke vode, područje Bijele Vode-Dobrinje, područje Čekrekčija, dio zone Banjerskog polja, područje Grada-Banjaruša-Srhinje, urbano područje Šareni Hanovi, asfaltna baza Visoko, buduća slobodna zona Visoko, dok pitanje aerodroma nije bilo riješeno i to: konačna lokacija, odnos prema aerodromu Sarajevo, nije postojao Plan posebnog područja i nije bila urađena aeronautička studija za ovaj aerodrom, pa se ovim dokumentom i dalje štiti elipsasti prostor površine 12,1 km² sa ograničenim vremenskim razdobljem tj. do 1999. godine.

Nakon druge izmjene Prostornog plana općine Visoko, urađen je Plan posebnog područja aerodroma Visoko (mart, 2001. godine) na osnovu Aeronautičke studije koju je općina Visoko dala uraditi prema Projektom zadatku koji je definiran u smijeru da aerodrom Visoko ima bolje zrakoplovne performanse od postojećeg aerodroma u Sarajevu.

Plan posebnog područja aerodroma Visoko je utvrdio područja zabranjena za stambenu izgradnju, područja sa kojih treba iseliti stanovništvo, predvidio prostorne kapacitete u širem urbanom području za smještaj stanovnika koje je potrebno dislocirati, utvrdio nove industrijske zone uz aerodrom itd.

Nakon urađenog Prostornog plana posebnog područja aerodroma, prilike su se promijenile u pogledu smanjenja interesa za izgradnju aerodroma u Visokom, tj. organi BiH, F BiH i grada Sarajeva nisu iskazali dalji interes za realizaciju ovoga projekta. Iz tog razloga, kao i iz potrebe da se izvrše korekcije u prostoru u cilju zadovoljavanja novonastalih potreba, Općina Visoko je pokrenula proceduru za izmjenu druge izmjene Prostornog plana usvojene 1997. godina

Treća izmjena i dopuna Prostornog plana općine Visoko izvršena je 2002. godine.

Plan je donesen za period 2002-2020. godina. Nosioc izrade je uz neposredno učešće i suradnju stručnih organa Općine Visoko izvršio detaljno rekognosciranje terena. Ovim dokumentom su izvršene sljedeće izmjene: detaljno su tretirana urbana područja (29 lokaliteta, uglavnom zaseoka je proglašeno urbanim područjima, proširena su određena urbana područja, neka urbana područja su objedinjena u veće cjeline), korigirane su privredne zone u blizini aerodroma, prestrukturirana je namjena u području Kula-Banjer, predviđeni su prostori za radne funkcije na područjima Duge Njive i Ozrakovići, redefinisana je prostorna organizacija predložena Prostornim planom posebnog područja općine Visoko u smjeru uvažavanja novih odnosa prema aerodromu.

Sve tri izmjene Prostornog plana općine Visoko su realizirane prije donošenja planskih dokumenta višeg reda, Prostornog plana F BiH i Prostornog plana Zeničko-Dobojskog kantona.

- Prostorni plan F BiH je u prijedlogu i čeka se njegovo usvajanje.
- Prostorni plan Zeničko-Dobojskog kantona je donesen 2009. godine za period 2009-2029. godina. Za potrebe izrade ovog dokumenta urađene su sljedeće studije: Studija privrednog razvoja, Studija prirodnih resursa, Demografska studija, Prostorno-prometna studija, Plan

upravljanja otpadom, Studija kulturno-historijskog i prirodnog naslijeđa i Studija ranjivosti prostora. Pored studija, u definiranju prostornih opredjeljenja pomogli su i podaci prikupljeni na terenu kao i podaci dobiveni od nadležnih institucija. Također je neophodno napomenuti, da priprema i izrada ovog planskog dokumenta se dešavala istovremeno sa pripremom i izradom planskih dokumenata na različitim nivoima počev od pripreme i izrade Prostornog plana F BiH (koji je u procesu usvajanja) do izrada i izmjena prostornih planova na nižim nivoima. Navedena konstatacija navodi na zaključak da postoji mogućnost neusaglašenosti određenih opredjeljenja u prostoru, zbog neusklađenosti u pripremi ovih planskih dokumenata.

U decembru 2006.godine Općinsko vijeće donosi Odluku o pristupanju izradi izmjena i dopuna Prostornog plana općine Visoko za period 2002 - 2020. godina („Sl. Glasnik općine Visoko“, broj 10/06) a zatim u oktobru 2013. godine i Odluku o izmjeni Odluke o pristupanju izradi izmjena i dopuna prostornog plana općine Visoko za period 2002 - 2020. godina, nakon čega se pristupilo izradi ovog planskog dokumenta. Za Nosioca izrade, u skladu sa Zkonom, imenovano je: Ministarstvo za prostorno uređenje, promet i komunikacije i zaštitu okoline; Kantonalni zavod za urbanizam i prostorno uređenje, Zenica.

U toku izrade Prostorne osnove izmjena i dopuna Prostornog plana općine Visoko (2002-2020.god.), kao prve faze izrade planskog dokumenta, nakon sveobuhvatne analize, došlo se do zaključka da izmjena i dopuna Prostornog plana prevazilazi okvire ovog planskog dokumenta („Osnovnog plana“) po pitanju društvenih, demografskih, ekonomskih, prostornih i drugih opredjeljenja, a naročito kad je u pitanju usklađivanje sa prostorno-planskom dokumentacijom višeg reda, koja je urađena i donešena nakon zadnje izmjene Prostornog plana općine Visoko.

S toga se kod izrade Prostorne osnove u potpunosti postupalo kao kod izrade novog planskog dokumenta, koji se sukladno Zakonu temelji na planskoj dokumentaciji višeg reda (Prostorni plan Zeničko-dobojskog kantona za period 2009-2029. godina), uz maksimalno uvažavanje ranijih opredjeljenja, kao i novih

potreba u cilju održavanja kontinuiteta u prostornom planiranju općine Visoko.

Prostorna osnova je prihvaćena, na prijedlog Savjeta plana, od strane Nosioca pripreme, uz izmjene koje se odnose na akumulacije, hidrocentralu Buci, magistralnu cestu Visoko – Kiseljak i lokacije poslovnih zona, u Zključku broj 03/1-23-7-721/14 od 01.12.2014. godine.

Nakon usvajanja Prostorne osnove Prostornog plana općine Visoko, pristupilo se izradi nacrtu Prostornog plana općine Visoko.

Uvažene su sve primjedbe iznesene u predhodno navedenom Zaključku, izuzev onih koje su u koliziji sa planskom dokumentacijom višeg reda, koja je zakonska osnova za izradu Prostornog plana općine Visoko i onih za koja još uvijek ne postoje prostorna opredjeljenja ili tehnička rješenja, što će se rješavati u narednim fazama Plana.

Na sjednici Općinskog vijeća, održanoj 27.12.2015. godine je usvojen nacrt Prostornog plana općine Visoko (2014-2034.) i upućen u Javnu raspravu.

Javna rasprava je trajala 60 dana u okviru koje je Nosioc pripreme organizirao pet rasprava na nacrtu Plana po mjesnim zajednicama i za privredne subjekte, a završna rasprava je obavljena u Velikoj sali općine Visoko, 10.03.2015.god. uz prisustvo Nosioca izrade.

U toku Javne rasprave obavljena su i četiri sastanka:

- 10.02.2015.godine -Sastanak po pitanju akumulacije Buci na kome su prisustvovali predstavnici Općine, Zavoda i nadležnih ministarstava;
- 05.03.2015.godine – 3 sastanka: Sastanak sa predstavnicima RMU Breza po pitanju eksploatacionih područja i odvojeni sastanci po pitanju Obilaznice i Centra za upravljanje komunalnim otpadom.

Javna rasprava je zaključena 15.03.2015.godine, u toku koje je pristiglo oko 100 primjedbi i sugestija.

Nakon Javne rasprave Nosioc pripreme i Nosioc izrade su razmatrali pristigle primjedbe na radnim sastancima održanim u Zavodu: 02.04.2015.godine, 22.04.2015.godine i u Općini Visoko 28.04.2015.godine i obavili dva zajednička izlaska na teren po pitanju spornih primjedbi: 15.04.2015 godine i

28.04.2015.godine, te na sjednici Savjeta plana, održanoj 22.05.2015. godine predstavili Savjetu plana svu problematiku sa Javne rasprave.

Savjet plana je nakon toga održao dvije sjednice po utvrđenoj problematici 25.05.2015.g. i 05.06.2015.g., na osnovu kojih je sačinjen konačni Izvještaj sa utvrđenim zaključcima po pitanju iznesene problematike i koji je sastavni dio Prateće dokumentacije Prostornog plana

Usvojene primjedbe i sugestije su ugrađene u prijedlog Prostornog plana općine Visoko (2014-2034.).

Ministarstvo za prostorno uređenje, promet i komunikacije i zaštitu okoline, Zeničko-dobojskog kantona, na zahtjev Općine Visoko, u skladu sa Zakonom je dalo saglasnost na Prostorni plan općine Visoko za period 2014-2034. godina (Predmet, broj:12-23-14192/15, od 13.07.2014.godine)

Prijedlog Prostornog plana općine Visoko je usvojen na 29. sjednici Općinskog vijeća, održanoj 25.07.2015. godine u Općini Visoko uz amandmane koji su predloženi i prihvaćeni u skladu sa važećim propisima (Predmet broj:03/1-23-7-488/15, od 21.07.2015.godine).

Usvojeni amandmani su ugrađeni u Prostorni plan općine Visoko (2014-2034.).

Nakon usvajanja Prostornog plana općine Visoko (2014-2034.), Načelnica općine Visoko je uputila Zahtjev Ministarstvu za poljoprivredu, šumarstvo i vodoprivredu Zeničko-dobojskog kantona da pokrene potrebne aktivnosti prema Skupštini kantona za dobivanje saglasnosti na Prostorni plan općine Visoko (2014-2034.) u dijelu koji se odnosi na korištenje poljoprivrednog zemljišta, a u skladu sa odredbama člana 49. Zakona o poljoprivrednom zemljištu (Sl.novine FBiH broj: 52/09).

1. OPĆI I POSEBNI CILJEVI PROSTORNOG RAZVOJA

1.1. OPĆI CILJEVI PROSTORNOG RAZVOJA

Zajednički ciljevi definirani prostornim planom Zeničko-dobojskog kantona, koji su u skladu sa principima prostornog planiranja i korištenja zemljišta na području Federacije Bosne i Hercegovine, u postupku izrade Prostornog plana općine Visoko su preuzeti kao opći ciljevi razvoja prostora Općine, kao sastavnog dijela Kantona, a odnose se na:

- Poštivanje ljudskih prava kao osnovnog principa u planiranju i organizovanju prostora,
- valorizacija i zaštita vrijednosti prirodnih resursa, prirodnog i kulturnog naslijeđa,
- obezbjeđivanje dostupnosti svim izvorima materijalnih dobara, potrebnih za dostojan standard života bez ugrožavanja okoline,
- stvaranje uvjeta za dostupnost obrazovanju, nauci, kulturi, zdravstvu i socijalnoj zaštiti svakom stanovniku,
- uključivanje stanovnika u proces planiranja i provođenje planova,
- profiliranje prostora Općine kao ambijenta unosnog, održivog i visokoprofitabilnog poslovanja,
- stvaranje ambijenta ugodnog življenja, podizanjem kvaliteta stanovanja, vodosnabdijevanja, tehnološki kontrolisanog načina odvođenja i tretmana otpadnih voda, snabdijevanja energentima, saobraćajne dostupnosti i povezanosti, urbanog zelenila, zaštite okoline, socijalne sigurnosti, obrazovanja, zdravstva, kulture i sporta,
- obezbjeđivanje kvalitetne komunikacione povezanosti sa Evropom, regionom jugoistočne Evrope i svijetom,
- reduciranje nepovoljnih uticaja na prirodnu i urbanu sredinu zagađenu industrijom, saobraćajem i dejstvima koja su imala direktan uticaj na neposrednu okolinu (minirani prostori nastali u toku rata, klizišta, područja erozije, napuštena eksploataciona polja i sl.)

1.1.1. Održivi prostorni razvoj i uređenje

- Racionalna organizacija, korištenje i zaštita prostora,
- određivanje odgovarajućih prostornih

- kapaciteta za urbani i ruralni razvoj,
- policentrični sistem razvoja Općine (disperzna koncentracija),
- očuvanje bogatstva i raznolikosti pejzaža u okviru Općine,
- rekonstrukcija, unaprjeđenje i razvoj transportne, energetske, vodoprivredne i telekomunikacione infrastrukture,
- razvoj energetske resursa u skladu sa zaštitom okoline,
- ekonomski efikasnije korištenje zemljišta,
- racionalno korištenje i eksploatacija voda, zaštita izvorišta, podzemnih i otvorenih vodnih tokova,
- smanjenje štetnih uticaja na prirodnu sredinu, na urbanim i vanurbanim područjima Općine
- zaštita i uređenje graditeljskog i prirodnog naslijeđa,
- sprječavanje disponiranja industrijskog otpada bez njegovog prethodnog zaštitnog tretmana,
- zaštita ljudi i dobara od elementarnih nepogoda.

1.1.2. Održivi ekonomski razvoj

- Profiliranje prostora kao ambijenta profitabilne ekonomije,
- uvođenje tržišnog sistema korištenja zemljišta,
- definisanje ekonomske kulture kao historijskog atributa samoodrživosti zajednice,
- stvaranje uvjeta za realizaciju ekonomskog regionalnog razvoja (prema kome općine: Visoko, Breza, Vareš i Olovo pripadaju Sarajevskoj regiji) kroz:
 - razvijeno produktivno okruženje (uglavnom prerađivačka industrija, poljoprivreda, energetika i umreženi sektor malih i srednjih preduzeća), zajedno sa inovativnim i efektivnim uslugama za poslovnu podršku,
 - razvijen pristup infrastrukturi i turizmu, uz korištenje geostrateških položaja regija i jaka obaveznost prema okolišu,
 - visoko razvijeno tržište rada, bazirano na prilagođenim ljudskim resursima i tehnološkim ostvarenjima,

- razvijena socijalna kohezija, koju održavaju partnerstvo i saradnja između privatnog i javnog sektora.

1.1.3. Demografski razvoj

- Stvaranje uvjeta za normalizaciju ukupnih demografskih procesa i poklanjanje potrebne pažnje obnavljanju stanovništva,
- stvaranje uvjeta za demografsku revitalizaciju i obnavljanje naseljavanja ruralnih područja.

1.1.4. Upravljanje

Uspostavljanje sistema upravljanja razvojem Općine, koji će na bazi stečenog pravno-političkog sistema, omogućiti da vlast ostvaruje istinske interese građana, razvijajući pri tom zajedničko opredjeljenje da se razvoj mora zasnivati na primjeni nauke, znanja i informacija.

1.2. POSEBNI CILJEVI PROSTORNOG RAZVOJA

1.2.1. Prirodni resursi

Energetske i mineralne sirovine

- Eksploataciju energetskih i mineralnih sirovina vršiti tako da se obezbjedi stabilnost terena iznad i u neposredno blizini eksploatacionih radova;
- Nakon završenih eksploatacionih radova, inicirati kod korisnika eksploatacije, (površinske i podzemne) izradu projektne dokumentacije, i izvođenje radova na rekultivaciji zemljišta (tehnička ili biološka rekultivacija), u skladu sa Zakonom o rudarstvu i Zakonom o prostornom uređenju (lokalitet iznad Gornje Vratnice, uključujući i Haldiju (ugalj), lokalitet Golo Brdo (glina)).

Poljoprivredno zemljište

- Zaštititi poljoprivredno zemljište na način da se agrozona 1 (I, II, III, IVa bonitetna kategorija), isključivo planira za poljoprivredu;
- Racionalno koristiti površina čija je namjena poljoprivredno zemljište;
- Podizati kvalitet poljoprivrednog

zemljišta, različitim oblicima unapređenja (meliorativnim agrotehničkim i hidrotehničkim mjerama, arondacijama i drugim);

- Podsticati razvoj intenzivne poljoprivrede posebno na zemljištu visokih bonitetnih kategorija;
- Strukturu sjetvenih površina na oranicama i baštama prilagoditi agroekološkim, tržišnim i ekonomskim uvjetima;
- Kvalitetno poljoprivredno zemljište, koje nije bilo u upotrebi (16 i više godina) opredjeliti za ekološku proizvodnju hrane (potrebe evropskog tržišta za ovakvom vrstom hrane zadovoljene sa svega oko 2%),
- Obezbjediti rekultivaciju devastiranog zemljišta u poljoprivredno ili šumsko ovisno o mogućnostima i potrebama.

Šumsko zemljište

- Visoko vrijedno šumsko zemljište zaštititi od promjene namjene, u skladu sa šumsko-razvojnim planovima, koji se izrađuju svakih deset godina;
- Obezbjediti provođenje Programa usvojenih na višim nivoima vlasti, kao npr. Program dugoročnog razvoja šumarstva, Program proširene reprodukcije šume, Program proširenja zaštićenih područja, i sl.
- Nastojati očuvati biodiverzitet;
- Provoditi efikasne mjere zaštite zemljišta i šuma od dalje degradacije, elementarnih nepogoda, biljnih bolesti i požara;
- Formirati (preformirati) strukture šume u one iz koje će se moći dobivati ujednačeni prinosi po količini i kvalitetu;
- Ostvarivanje što većeg prinosa šuma usklađenog sa tržištem u smislu vrste drveća i asortimana glavnih šumskih proizvoda;
- Uspostavljanje tehničkih ciljeva gospodarenja šumama kroz veoma uske ekološko proizvodne amplitude, tj. za pojedine gospodarske klase.
- Iskoristiti sekundarne proizvode šuma i šumskog zemljišta (ljekovito bilje, gljive, i sl.).

Vode i vodno dobro

- Zaštiti vodotokove i područja uz vodotokove od zagađenja;
- Izgraditi sistem za odvodnju sa prečišćavanjem otpadnih voda sa područja Općine;
- Prioritetno zaštititi sva izvorišta pitke vode (za veća izvorišta uraditi elaborat zaštite izvorišta i uspostavljanje sanitarnih zona zaštite, shodno važećoj zakonskoj regulativi i donjeti odluku o njihovoj zaštiti)
- Dati primat u svakom pogledu izvorištu Vrutak, kao najvžnijem izvorištu na području općine Visoko i osigurati mu adekvatan tretman i zaštitu;
- Zaštititi izvorišta tehničke vode u Očazima;
- Iskoristiti hidropotencijal rijeke Bosne, izgradnjom hidroelektrana na četiri planirane lokacije (Dobrinje, Mulići, Visoko I i Visoko II);
- Iskoristiti hidropotencijal Fojničke rijeke;
- Istražiti potencijal Goruše i Radovljanske rijeke, koje su kroz ranije analize uzete kao atraktivne za hidroenergetsko korištenje;
- Stvoriti uvjete za navodnjavanje poljoprivrednih površina u sušnom razdoblju godine;
- Stvoriti uvjete za razvoj sportskog ribolova, omogućiti razvoj ribogojstva u gornjim tokovima rijeka gdje je to moguće;
- Osigurati uvjete za rekreativne sadržaje uz vodotokove.

Ostali prirodni resursi

- Energija sunca
Toplinsku energiju iz sunčeve energije, koristiti preko pasivnih i aktivnih sistema za neposrednu pretvorbu sunčeve u električnu energiju, a u pripremi je sedam manjih fotonaponskih elektrana, koje treba planirati na krovovima postojećih građevina ili kao slobodnostojeće objekte na zemlji.
- Energija vjetra
Obzirom na klimatske uvjete prostora općine Visoko, definirati zone gdje energija vjetra predstavlja značajan resurs, za sada postoji samo jedna

vjetroelektrana „Moštre 1“.

- Biomasa kao izvor energije
Koristiti alternativni energent -biomasu kao izvor energije i to:
 - korištenje poljoprivrednog otpada i ostataka,
 - korištenje šumskog otpada i ostataka,
 - korištenje goriva deriviranih iz komunalnog i sličnog otpada (RDF, SRF)

1.2.2. Demografski razvoj i sistem naselja

- U cilju zaustavljanja tendencije daljeg smanjivanja nataliteta i prirodnog priraštaja stanovništva, mjerama ekonomske, socijalne politike i politike uređenja prostora treba već na početku planskog perioda obezbjediti preduslove da se sadašnje niske stope nataliteta i prirodnog priraštaja stanovništva općine Visoko poveća. Širok je diapazon mogućih mjera, od finansijske podrške porodicama sa većim brojem djece, do kreiranja materijalnih uvjeta za povećanje standarda novih porodica i djece.
- Mjerama socijalne i zdravstvene politike treba što prije onemogućiti dalje povećanje stepena smrtnosti stanovništva, naročito djece i mladih generacija, kako bi se do kraja planskog perioda nivo mortaliteta zadržao na što nižem stepenu.
- Mjerama tekuće ekonomske politike obezbjediti povećanje zapošljavanja stanovništva i kroz to uticati na zaustavljanje ili ublažavanje tendencije iseljavanja stanovništva sa teritorije općine, kao i gubitak kvalitetenih kadrova.
- U dugoročnom planiranju (razvojna planska dokumentacija), a posebno u planiranju uređenja prostora, kako na makro općinskom, tako i na mikro-naseljskom nivou obezbjediti disperznu koncentraciju stanovništva kako bi se očuvao ravnomjeran prostorni raspored stanovništva na teritoriji cijele općine.

Sistem naselja

- Sukladno opredjeljenima koja su postavljena u ranijem periodu, kao i potrebama i navikama stanovnika ove općine, njen razvoj usmjeriti u četiri kvadranta i to:
 - Južni kvadrant - područja koja gravitiraju prema dolini rijeke Fojnice,
 - Sjeverni kvadrant - područja koja gravitiraju dolini rijeke Goruše,
 - Zapadni kvadrant - područja koja gravitira rijeci Bosni,
 - Istočni kvadrant – gravitacija usmjerena prema gradu Visokom;
- U tom smjeru definirati urbana područja i razvijati i unaprijediti već formiran policentrični sistem razvoja naselja na području općine, kao i uspostavljenu hijerarhizaciju centara;
- Shodno naprijed navedenom razvijati primarni centar (grad Visoko- Istočni kvadrant) i tri sekundarna centara (Veliko Čajno-Sjeverni kvadrant; Buci, Stuparići – Južni kvadrant; Šareni Hanovi, Hlapčevići – Zapadni kvadrant);
- Ostala naselja i urbana područja svrstati u kategorije: polurbana, prigradska, sela i zaseoci;
- Urbana područja (Dubrave, Arnautovičko polje i Banjersko Polje) uz urbano područje grada Visokog, koja funkcioniraju kao sastavni dio grada, pripojiti urbanom području grada i formirati jednu cjelinu;
- Potrebu za širenjem naselja svesti na racionalnu mjeru u smislu zaštite, unaprijeđenja i razvoja prostora;
- Obezbjediti optimalnu saobraćajnu povezanost preko mreže svih kategorisanih i nekategorisanih putnih pravaca;
- Optimalno koristiti prostor shodno njegovim pogodnostima za formiranje novih građevinskih zemljišta.

1.2.3. Saobraćajna infrastruktura

Osnovna koncepcija razvoja saobraćaja na području općine Visoko predviđa:

- Rekonstrukcija i prekategorijska postojeće regionalne ceste Visoko - Kiseljak (R443) u magistralnu cestu II

reda M221. Obzirom da navedena dionica u dužini od 1,7 km prolazi kroz gradski centar, ista se planira izmjestiti iz gradskog područja i područja vodozahvata izvorišta "Vrutak" izgradnjom obilaznice. U postupku izrade obilaznice urađene su tri idejne varijante i kao najoptimalnija varijanta odabrana je takozvana zelena varijanta koja je ugrađena u Nacrt plana sa zaštitnim koridorom od cca 150 m, koji treba da se štiti do izrade glavnog projekta obilaznice. Obzirom da je na Javnoj raspravi na Nacrt plana bila primjedba na trasu obilaznice, u Prijedlog plana usvojena je trasa - koridora 2, koja počinje od naplatnih kućica Visoko, preko industrijske zone Ozrakovići, mostom preko rijeke Bosne prelazi u industrijsku zonu Čekrekčije, tunelom kroz naselje Prijeko, padinom duž rijeke Fojnice do sela Dautovci i mostom preko rijeke Fojnice priključuje se na postojeću saobraćajnicu prema Kiseljaku. Dužina postojeće saobraćajnice koja se rekonstruiše je cca 3,0 km, a novoizgrađeni dio trase je cca 5,7 km. Dužina tunela je 1,0 km i mostova 860m. Razlozi zbog kojih je prihvaćen koridor 2 (sa kojima je saglasan predstavnik JP Ceste FBiH) su: manja dužina novoprojektovane trase, projektovana saobraćajnica ima direktan spoj na autocestu A1, tehnički elementi odgovaraju magistralnoj cesti, povezuje industrijske zone postojećom saobraćajnicom uz koju se već nalaze privredni objekti, carina i koja je već izložena značajnom teretnom saobraćaju, zaštita izvorišta Vrutak je predviđena sa posebnim sistemima odvodnje (zatvoreni sistem odvodnje) i generalno posebne vodozaštitne mjere predviđene su za buduće faze projektovanja. Ako sagledamo sinteznu kartu budućeg razvoja Visokog uvidjeti ćemo da se glavni pravci razvoja upravo poklapaju sa koridorom 2 obilaznice Visokog. Kako ceste, pored saobraćajne funkcije, generišu i dalji razvoj područja, buduća obilaznica koja se pruža koridorom 2 značajno će doprinijeti daljem razvoju Visokog. Sumarno, uvažavajući prostorni aspekt

budućeg razvoja Visokog, kao i tehničke aspekte jedino moguće rješenje je koridor 2. takođe do izrade glavnog projekta obilaznice u koridoru 2 neophodno je štititi prostor u širini od ukupno 150 m.

- Rekonstrukcija, dogradnja u dužini cca. 1,8 km i prekategorizacija postojeće lokalne ceste Debeli nišan - Kondžilo u regionalnu cestu II R653 (Moštre-Kondžilo - Brezovik), čime bi se uspostavila veza sa Srednjobosanskim kantonom preko Bilalovca.
- Izgradnja nove regionalne ceste Visoko – Buci - Rakovica u ukupnoj dužini od 10,6 km, čime bi se ostvarila veza sa Sarajevskim Kantonom. Ovo regionalna cesta nije planirana PP Ze-Do Kantona.
- Rekonstrukcija postojeće regionalne ceste R445, tj. po novoj kategorizaciji regionalne ceste I reda R403. Dionica regionalne ceste koja prolazi kroz gradski centar planira se izmjetiti na novu trasu, od novog mosta na rijeci Bosni, kroz područje Ozrakoviće pa sve do saobraćajnice Sarajevska.
- Rekonstrukcija i modernizacija postojećih lokalnih cesta, što obuhvata rekonstrukciju horizontalnih i vertikalnih elemenata trase, povećanje širine istih na 5,5-6,0 m, i izgradnju trotoara kroz naseljena mjesta.
- Izmještanje dionice lokalne ceste Arnautovići - Dobrinje iz područja Mila, što iziskuje izgradnju nove dionice u dužini od cca.304,0 m.
- Rekonstrukcija, modernizacija i prekategorizacija postojećih nerazvrstanih cesta u lokalne ceste, u ukupnoj dužini od 11,6 km.
- Evidentiranje postojećih saobraćajnica kao nerazvrstane ceste u ukupnoj dužini od 63,5 km koje povezuju urbana područja i građevinska zemljišta sa javnim cestama. Ovim planom se predviđa rekonstrukcija i modernizacija istih, sukladno izraženim potrebama.
- Uspostavljanje i adekvatnog nivoa usluga JGP-a.
- Izgradnja biciklističkih staza.
- Izgradnja drugog kolosjeka željezničke pruge Zenica – Podlugovi.
- Modernizacija željezničkog saobraćaja

i postojećih željezničkih terminala sa akcentom na ukrštenim drumskim i željezničkim saobraćajem, tj. postavljanje i funkcioniranje rampi na prelazu drumskog preko željezničkog saobraćaja.

- Izgradnja aerodroma na lokalitetu Paljike, klase 4E.

Sistem veza, PTT mreža i RTV

- Unapređenje RTV sistema
 - izgradnja novih objekata za RTV prenos,
 - sanacija postojećih objekata,
 - izrada strategije i projektnih rješenja za prelazak na digitalnu frekvenciju, čija realizacija se očekuje do kraja planskog perioda.
- Razvoj i modernizacija telekomunikacijskog i poštanskog sistema
 - izgradnja optičkih pravaca i pristupne mreže,
 - rekonstrukcija komunikacione opreme na nivou općine,
 - instalacija DSLAM-a za pružanje usluge ADSL,
 - signal mobilne mreže povećati sa 100% pokrivenosti općine,
 - razvoj poštanskog nivoa usluga, povećanjem poštanskih jedinica i potpunom automatizacijom poštanskog šalterskog saobraćaja.

1.2.4. Komunalna infrastruktura

Vodoopskrba

- Obezbjediti kvalitetno snabdijevanje vodom za piće na području cijele Općine;
- Vršiti monitoring vodnih resursa koji su u funkciji poduzimati aktivnosti u iznalženju novih mogućnosti;
- Osigurati uspostavljanje registra područja podzemnih voda, koje su namjenjene za piće, sukladno evropskim odredbama o uspostavljanju okvira za djelovanje zajednice u oblasti politike voda;
- Obezbjediti optimalno i racionalno korištenje postojećih izvorišta pitke vode, posebno cijeneći interese različitih korisnika;

- Kontinuirano vršiti rekonstrukciju gradske vodovodne mreže, u cilju sprječavanja gubitaka koji danas iznose i do 40%;
- Provoditi aktivnosti na okrupnjavanju lokalnih i seoskih vodovoda (kojih ima oko 230), koji neće biti obuhvaćeni gradskim vodovodnim sistemom, kroz rekonstrukciju i dogradnju, kao što je vodovodni sistem Krečana (Radovlje);
- Nakon potvrde pretpostavljenog kapaciteta izvorišta Vratak od 100 l/s, pristupiti dogradnji gradske mreže sa 2 nova podsistema: Moštre i Gračanica;
- Napraviti program vodosnadbjevanja naselja: Buzić Mahala, Gornji Porječani, Grđevac, Gornja i Donja Vratnica, Srhinje, Orašac, Stojkovići, Donja Zimča – Kozarci, Muhašinovići, Čekrekčije, Kula Banjer – Taukčići, Šareni Hanovi, Bradve i Hlapčevići;
- Definirati način obezbjeđenja tehnološke vode za potrebe privrednih kapaciteta na području općine: izvorište Očazi, vodozahvati i transport vode do potrošača.

Tretman otpadnih voda

- Izgraditi sistem za prikupljanje i prečišćavanje kanalizacionih otpadnih voda na cijelom području općine Visoko.
- Omogućiti nesmetano funkcionisanje postojećeg sistema za prikupljanje i odvodnju otpadnih voda.
- Zaštititi kvalitet vode recipijenata rijeka Fojnice i Bosne prema zahtjevima Uredbe o kategorizaciji i klasifikaciji vodotoka u FBiH, postepenim razdvajanjem sadašnjeg mješovitog kanalizacionog sistema na sistem za prikupljanje i transport oborinskih voda i sistem za prikupljanje, transport i tretman fekalnih otpadnih voda.
- Proširiti postojeći sistem za prikupljanje otpadnih voda na kompletno uže urbano područje općine uključujući i prigradska naselja, naravno vodeći računa o poštivanju ciljeva iz oredhodne tačke, koji se odnose na zaštitu kvaliteta površinskih vodotoka.
- Provesti sve to na ekonomski najprihvatljiviji način zadržavajući u

najvećoj mogućoj mjeri, gdje god je to moguće, postojeće objekte sistema.

- Eliminacija „uskih grla” u sistemu, tj. mjesta gdje postojeći vodovi nisu u mogućnosti prihvatiti računski mjerodavnu količinu otpadne vode.
- Odsipavanje kućnih kanalizacionih priključaka sa budućih oborinskih i njihovo priključenje na najbliže postojeće vodove koji su predviđeni da služe kao fekalni.
- Paralelna izgradnja postrojenja za tretman otpadne vode i glavnih obalnih kolektora fekalne kanalizacije, te postepeno spajanje na njih kanala predviđenih da služe kao fekalni, odnosno postepeno razdvajanje postojećeg mješovitog kanalizacionog sistema na sistem za prikupljanje fekalnih voda i sistem za prikupljanje oborinskih voda.
- Proširenje sistema na prigradska naselja u skladu sa pravcima razvoja uže urbane zone općine.

Komunalni objekti

- Postojeći lokaliteti na području općine Visoko na kojima se vršilo ili vrši sahranjivanje, trebaju se zadržati kao prostori za sahranjivanje.
- Posebnom odlukom, potrebno je utvrditi katastar svih grobalja u upotrebi, način upravljanja i način sahranjivanja u skladu sa propisima koji su vezani za ovu oblast.
- Na području užeg centra grada potrebno planirati suvremenu tržnicu.
- Potrebno je planirati stočnu pijacu, a najpovoljniji uvjeti su u okviru poslovne zone Očazi.
- Planirati zelenu pijacu u urbanom području Šareni Hanovi.
- Zbrinjavanje komunalnog otpada prema Planu upravljanja otpadom je predviđeno na Regionalnoj (sanitarnoj) deponiji „Mošćanica“, a na području Općine neophodno je planirati izgradnju Centar za upravljanje komunalnim otpadom.
- Potrebno je iznaći nači zbrinjavanja animalnog otpada.
- U skladu sa zahtjevima i potrebama, kao i ranijim opredjeljenjima potrebno je zadržati prostor „Haldija“, kao

- deponiji građevinskog otpada.
- U planskom periodu neophodno je poduzeti sve neophodne radnje da se sve „divlje“ deponije saniraju i zatvore, a odlaganje otpada preusmjeri na regionalni koncept odlaganja, u skladu sa Planom upravljanja otpadom.

1.2.5. Energetska infrastruktura

Elektroenergetska infrastruktura

- Detaljno razmotriti četiri predviđena lokaliteta hidrocentarala na rijeci Bosni (Dobrinje, Mulići, Visoko I, Visoko II), shodno dobijenim rezultatima ući u realizaciju pojedinih projekata;
- Studijski obraditi hidropotencijal rijeke Fojnici, s tim da se uzmu u obzir i sva ograničenja u korištenju ovog prostora, pa shodno dobijenim rezultatima, opredjeliti se rješenja i pristupiti njihovoj realizaciji;
- Elektrodistributivna mreža kao dio elektroenergetskog sistema, koji služi za dovođenje električne energije, treba zadovoljavati ograničenja u pogledu opterećenja i vrijednosti napona te pružati zadovoljavajuću kvalitetu električne energije.
- Distribucija električne energije je djelatnost lokalnog karaktera, stoga planove izgradnje pojedinačnih većih objekata (primarnih trafostanica i primarnih vodova) ne treba u dugoročnom razdoblju smatrati konačnim, već je uvijek moguća potreba većeg ili manjeg dodatnog usklađivanja sa detaljnijim lokalnim razvojnim planovima.
- Veći dio postojećeg sistema distribucije električne energije na srednjem naponu temelji se na dva stepena transformacije (110/35 kV i 35/10 kV) te dvije mreže srednjeg napona (35 kV i 10 kV). Dugoročno posmatrano, cilj je postojeći sistem transformisati u sistem sa jednim srednjenaponskim nivoom (20 kV) i jednom direktnom transformacijom (110/20 kV). Stoga se razvoj mreže srednjeg napona temelji na dva djelomično povezana načela: zamjena naponskog nivoa 10 kV sa 20 kV i postupno uvođenje direktne transformacije 110/10(20) kV te

ukidanje mreže 35 kV.

- Razvoj mreže niskog napona treba temeljiti na sljedećim načelima: kratki izvodi niskog napona i pojednostavnjene trafostanice 10(20)/0,4 kV s transformatorima relativno male nazivne snage i kratkom priključenom mrežom niskog napona.
- Pri planiranju razvoja složenog sistema kakav je distribucija električne energije potrebno je planirati stalnu modernizaciju, odnosno postupnu zamjenu pojedinih uređaja novim i modernijim te ugradnju savremenih uređaja koji doprinose pouzdanijem pogonu distributivne mreže i kvalitetnijem napajanju njenih korisnika.

Gasna infrastruktura

- Na području Općine potrebno je razvijati gasnu infrastrukturu, obezbjediti uvjete zaštite gasnih vodova u skladu sa propisima i zakonskom regulativom.

Termoenergetska infrastruktura

- Obzirom da na području Općine ne postoji infrastruktura za daljinsko grijanje, potrebno je razmotriti mogućnost izgradnje sistema daljinskog grijanja, kao opredjeljenja postavljenog u planskom dokumentu višeg reda, i to u slučajevima dovođenja toplotne energije iz Termoelektrane Kakanj ili izgradnjom toplane na području općine.
- Obzirom da je plinska instalacija razvijena i koristi se u sistemu toplifikacije, treba je i dalje razvijati i osavremenjavati.

1.2.6. Društvena infrastruktura

Obrazovanje

- Za predškolsko obrazovanje u planskom periodu predvidjeti sljedeće:
 - obuhvatiti minimalna 50% od ukupnog broja predškolske djece za zbrinjavanje u predškolskim ustanovama,
 - obnoviti i staviti u funkciju objekat u Prijekom,
 - planirati 16 novih objekata mješovitog tipa na području cijele

- općine kapaciteta cca 120 djece,
- ispoštovati predviđene kriterije kod dimenzioniranja planiranih objekata,
- ispoštovati predviđeni radius opsluživanja 600 m kod lociranja novih objekata,
- pri dječijim ustanovama predvidjeti prostore za zdravstvenu zaštitu.
- Za osnovno obrazovanje u planskom periodu je potrebno obezbjediti sljedeće:
 - izgradnja započetih školskih objekata u Moštru i Poriječanima,
 - bolju opremljenost školskih objekata,
 - uređenje vanjskih slobodnih površina,
 - rekonstrukciju starih i dotrajalih objekata ili dijelova objekata i komunalne infrastrukture, posebno područnih osnovnih škola.
- Za srednje obrazovanje u planskom periodu je potrebno obezbjediti sljedeće:
 - dodatne sportske i slobodne površine uz sve školske objekte,
 - bolju opremljenost školskih objekata,
 - rekonstrukciju starih i dotrajalih objekata ili dijelova objekata i komunalne infrastrukture,
 - izgradnju sportske dvorane za potrebe Gimnazije,
 - opremanje sportske dvorane u okviru Medrese „Osman ef. Redžović“.

Zdravstvo

- U planskom periodu je potrebno planirati:
 - rekonstrukciju i modernizaciju postojećih zdravstvenih objekata,
 - aktivnosti na toplinsko – energetske učinkovitosti na objektima glavne zgrade u JU Dom Zdravlja kao i ambulanta Buci i Gračanica,
 - obezbjeđenje lokacija za izgradnju novog objekta ambulante porodične medicine na lokalitetu MZ Porječani i adaptacija postojećih prostora za potrebe ambulanti porodične medicine na lokalitetu MZ Zimča, Čekrekčije,

Arnautovići. radius opsluživanja cca 3 km.

Socijalna zaštita

- U planskom periodu je potrebno planirati:
 - rekonstrukciju i modernizaciju postojećih prostora i izgradnju novih (javna kuhinja, savjetovaništa i sl.).

Kultura

- U planskom periodu je potrebno planirati:
 - izgradnja novog kulturnog centra,
 - izgradnju biblioteke ili osiguravanje novog prostora za potrebe biblioteke u površini cca 900 m², odnosno prema broju knjiga i broju stanovnika površina biblioteke bi trebala da bude 1.900 m² što je po standardima i normativima za bibliotečku djelatnost,
 - izgradnja doma kulture i biblioteke u urbanom području Šareni Hanovi na lokalitetu Golo Brdo,
 - muzeje i galerije (rekonstrukcija postojećih i izgradnja novih),
 - muzeje na otvorenom (Okolište, grad Visoki, lokalitet Mila).

Sport i fizička kultura

- U planskom periodu je potrebno planirati:
 - rekonstrukciju i modernizaciju postojeće sportske dvorane,
 - rekonstrukciju i modernizaciju postojećih sportskih terena (fudbalska igrališta),
 - izgradnja sportsko-rekreacionog centra Golo Brdo,
 - izgradnju sportskog centra (zatvoreni bazen, zatvoreni i otvoreni sportski tereni i sl.),
 - izgradnju otvorenih sportskih terena i rekreativnih površina (parkovi, dječija igrališta, šetnice i sl.) unutar urbanih cjelina,
 - uređenje postojećih izletišta i izgradnja novih.

Uprava i sudstvo

- U oblasti uprave utvrditi potrebe, te planirati kapacitete, neophodne za

nesmetano funkcioniranje općinskih organa uprave.

- Prostor kojim sud raspolaže nije dovoljan jer nema adekvatan i funkcionalan prostor za potrebe smještaja i čuvanja arhivske registraturne građe, te se ne raspolaže dovoljnim parking prostorom te je potrebno iste obezbjediti.

Ostale djelatnosti

- Utvrditi potrebe za eventualnom izgradnjom novih vjerskih objekata, te planirati lokalitete za njihovu izgradnju.
- Predvidjeti dovoljan broj policijskih stanica, veterinarskih stanica, ispostava pošte, ispostava banaka, kao i svih drugih objekata društvene infrastrukture neophodne za pravilno funkcioniranje općine u cjelini i planirati lokalitete za njihovu izgradnju.

1.2.7. Kulturno-historijsko i prirodno naslijeđe

- Inicirati naučno istraživanje prirodnih vrijednosti u cilju utvrđivanja njihove adekvatne zaštite, uređenja i uključivanja u razvoj;
- Inicirati provođenje sistemskih istraživanja arheoloških nalazišta iz perioda od neolita do kasnog srednjeg vijeka;
- Pokrenuti neophodne aktivnosti za izvršenje kategorizacije spomenika kulture po njihovom značaju, na osnovu Zakona o zaštiti i korištenju kulturno-historijskog i prirodnog naslijeđa BiH;
- Nakon provedenog postupka izučavanja, valorizacije i kategorizacije svih značajnih objekata naslijeđa, njihovih skupina i lokaliteta, vrijednih urbanih i ruralnih cjelina, inicirati okončanje Zakonom utvrđenog postupka njihove pravne zaštite;
- Pokretanje inicijativa za uvrštavanje vrijednih kulturno-historijskih objekata i vrijednog prirodnog naslijeđa na području općine, u nacionalnu baštinu BiH;
- Vrijedno kulturno-historijsko i prirodno naslijeđe uvrstiti u sve razvojne i detaljne planove kao stimulativnu komponentu općeg razvoja uz

uvažavanje činjenice da ima odgojno-obrazovnu, kulturno-historijsku, pejzažnu, turističku, i rekreativnu dimenziju;

- Štititi objekte sa historijskim, ambijentalnim, stilskim i drugim vrijednostima od intervencija kojima se uništavaju stvarne vrijednosti i karakteristike;
- Na bazi prirodnog i kulturno-historijskog naslijeđa planirati dalji razvoj turizma (boravišni i tranzitni turizam, izletničko-rekreativni i vikend-turizam, dnevna psiho-fizička rekreacija, duhovni turizam, vjerski turizam).

1.2.8. Privreda i turizam

Budući razvoj općine Visoko, nužno uvažava viziju razvoja postavljenu dugoročnom strategijom razvoja općine Visoko.

Vizija razvoja općine Visoko je zasnovana na četiri prioritetna područja djelovanja koja su obuhvaćena procesom planiranja (ekonomija; socijalna i zdravstvena zaštita; obrazovanje, kultura i sport; infrastruktura i zaštita okoliša).

Utvrdeni razvojni cilj za oblast ekonomije je:

- *Pospješiti ekonomski rast korištenjem postojećih resursa i privlačenjem stranih investitora, te iskoristiti mogućnost za razvoj turizma i proizvodnju zdrave hrane;*

Ciljevi u ostvarivanju ubrzanja i unaprijeđenja ekonomskog razvoja, postizanju uravnoteženog i održivog razvoja i unaprijeđenju konkurentnosti privrede općine Visoko:

- Unaprijeđenje ljudskih potencijala (edukacija, treninzi i sl.);
- Privlačenje novih investicija (različiti oblici poslovne saradnje kao npr. zajednička ulaganja);
- Restruktuiranje postojećih industrija na osnovu zahtjeva tržišta;
- Podrška razvoju novih privrednih grana u domenu novih tehnologija, budućih generatora razvoja iz domena nove ekonomije;
- Obogaćivanje privrednih struktura razvojem malih biznisa, osnivanje turističkih servisa, razvoj kreativne ekonomije (zanati, kultura, umjetnost, edukacija, hobi i sl.);

- Ekonomsko-ekološka rehabilitacija devastiranih područja;
- Pravilno korištenje energetskih resursa i kapacitete u skladu sa zahtjevima zaštite okoliša;
- Podrška i promocija ekološke efikasnosti (upravljanje čvrstim otpadom);
- Multifunkcionalni i efikasan razvoj ruralnih područja (proizvodnja hrane, ljekovitog bilja, ekoturizam);
- Unaprijeđenje poslovnog okruženja;
- Uključivanje novih privrednih lokacija (skupne lokacije-zone, klasteri)
- Privlačenje domaćih i stranih kompanija i unaprijeđenje fizičke i poslovne infrastrukture.

Ciljevi u ostvarivanju ubrzanja i unaprijeđenja razvoja turizma općine Visoko

- Kulturno historijsko naslijeđe je veliki potencijala općine Visoko u smislu razvoja turizma, koji nije dovoljno iskorišten, te je potrebno poduzeti sve kako bi se taj potencijal iskoristio;
- Atraksije u prostoru za koje postoji veliko interesovanje turista, treba promovirati i unaprijeđivati („bosanske piramide“, tunel „Ravne“ i sl.);
- Iskristiti zainteresiranost raznih ulagača u izgradnju turističkih naselja, koji služe za povremeni boravak, odmor i rekreaciju;
- Prirodne ljepote (npr. kanjon rijeke Fojnice, park šume „Grad“ i „Bešike-Ravne“ kao i druge lokalitete) treba zaštititi i usmjeriti ka razvoju sporta, lova, ribolova i turizma;
- Vjerski turizam;
- Veoma je značajno unaprijeđenje ljudskih potencijala u ovoj oblasti (edukacija, treninzi i sl.);
- Dugoročno planiranje i realizacija zacrtanih ciljeva itd;

1.2.9. Zaštita i unaprijeđenje okoliša

- Zaštita voda, obezbjeđenje kvalitetne pitke vode i kontinuirano vodosnabdijevanje na području;
- općine, uz unaprijeđenje postojećeg i uspostavu novog sistema vodosnabdijevanja;

- Unaprijeđenje sistema prikupljanja i adekvatnog zbrinjavanja otpada za stanovništvo i privredne subjekte na području općine Visoko uz sufinansiranje od strane viših nivoa vlasti (Kanton, FBiH);
- Unaprijeđenje sistema odvodnje, prikupljanja i prečišćavanja otpadnih voda na području općine;
- Usvajanje planske dokumentacije sa katalogom projekata za monitoring životne sredine, u cilju zaštite prirodnog i kulturno-historijskog naslijeđa, uz sufinansiranje i korištenje dostupnih fondova;
- Smanjenje emisije štetnih plinova i polutanata na području općine realizacijom projekata toplifikacije gradskog dijela općine, energetske efikasnosti, kao i korištenja obnovljivih izvora energije, uz sufinansiranje od strane viših nivoa vlasti (Kanton, FBiH).

1.2.10. Ugrožena područja

Zaštita od voda

- Razvoj sistema za zaštitu od štetnog djelovanja voda na području cijele općine;
- Obezbijediti zaštitu od velikih, poplavnih voda urbanih, privrednih, stambenih, gospodarskih, infrastrukturnih i drugih objekata, kao i poljoprivrednih površina;
- Izvođenje regulacije rijeke Bosne i rjeke Fojnice na mjerodavne proticaje odgovarajućeg ranga pojava 1/100, na području općine;
- Izvođenje regulacije većih pritoka rijeka Bosne i Fojnice na području općine, na mjerodavne proticaje ranga pojava 1/100.

Klizišta

- Utvrđene su lokacije klizišta i za njih je potrebno kontinuirano vršiti monitoring, donositi programe sankcije, djelovati na saniranju istih i poduzimati radnje da ne dođe do novih klizišta.
- Obavezno je uspostavljanje katastra klizišta sa monitoringom na nivou općine obrađenog u GIS-u.

- Na klizištima se ne smije dozvoliti izgradnja bilo kakvih objekata niti izvođenje bilo kakvih radova, koji mogu da ugroze stabilnost padina.

Minirana područja

- Treba u potpunosti zabraniti korištenje zemljišta za bilo kakvu namjenu, površina kontaminiranih minama i minsko – eksplozivnim sredstvima dok se ne izvrši njihovo deminiranje.
- Proces deminiranja u Općini mora biti usaglašen sa Strategijom protivminskog djelovanja BiH, (2009-2019.) te donesenim općinskim Operativnim planovima u procesu etapne realizacije deminiranja u skladu sa definiranim namjenama prostora.
- U procesu realizacije etapnog deminiranja prostora, prioritet uvijek moraju imati građevinska zemljišta u urbanim područjima ili van njih, namijenjena stanovanju, privrednim kompleksima, poljoprivrednoj proizvodnji, kao i područja saobraćajnih komunikacija i lokaliteti od strateškog značaja.

Korištenje opasnih materija

- Potrebno je zabraniti upotrebu svih kancerogenih materijala, uređaja i postrojenja koja emitiraju radioaktivna zračenja štetna po zdravlje ljudi.
- Obavezno je pojačati kontrolu nad privrednim subjektima koji koriste opasne hemijske materije, čija je koncentracija onečišćenja u vodu i zrak iznad dozvoljenih.

2. PROJEKCIJA PROSTORNOG UREĐENJA I PROSTORNI SISTEMI

2.1. STANOVNIŠTVO

Uslovi i okolnosti u kojima je rađeno demografsko istraživanje za potrebe izrade Prostornog plana Visoko, predstavljali su ozbiljna ograničenja, prije svega zato što u Bosni i Hercegovini nije bilo popisa stanovništva od 1991. do 2013. godine. Zbog ovoga nedostaju mnogi relevantni podaci potrebni za jednu ovakvu analizu i dugoročnu

projekciju, naročito oni koji se odnose na biološku strukturu stanovništva. S obzirom na činjenicu da su objavljeni samo preliminarni rezultati popisa 2013. godine, koji se odnose samo na ukupan broj stanovnika i domaćinstava po naseljenim mjestima, jasno su još uvijek nedostupni bilo kakvi podaci o strukturi stanovništva. Umjesto stvarnih podataka o ovim strukturama, danas postoje samo njihove aproksimacije, što iz razumljivih razloga nema istu vjerodostojnost kao izvori koje nudi popis stanovništva. Uz sve ovo, ratno pustošenje 1992 -1995. demografski je destruiralo Bosnu i Hercegovinu u toj mjeri da u zemlji živi 700 000 do 1 000 000 manje stanovnika nego što bi to bilo da se nije dogodilo ratno razaranje. Time je zahvaćeno čitavo područje Bosne i Hercegovine, pa samim tim i Zeničko – dobojski kanton i općina Visoko.

Projekcija stanovništva data je kroz analizu demografskih kretanja u prvom i drugom dijelu studije predstavlja podlogu za procjenu broja stanovnika Kantona za svaku pojedinačnu općinu. Pretpostavke za projekciju takođe su utemeljene na pomenutoj analizi.

2.1.1. Broj stanovnika

Razvoj stanovništva Zeničko – dobojskog kantona i općine Visoko od 1991. godine odvijao se u nenormalnim okolnostima. Ratno pustošenje izvršilo je glavni uticaj na taj razvoj, što je dovelo do velikog poremećaja u reprodukciji i svim ostalim aspektima demografskog kretanja. Veliki broj stanovnika je napustio svoja prebivališta, dok se značajan dio populacije iz drugih područja Bosne i Hercegovine nastanio u ovaj Kanton u svojstvu raseljenih osoba. Jedan broj ljudi je smrtno stradao ili se vodi kao nestali. Nije mali dio ni onih koji su napustili Bosnu i Hercegovinu i kao izbjeglice ili državljani drugih zemalja žive u raznim krajevima svijeta. Konačan rezultat svega ovoga je smanjeno stanovništvo i ozbiljan gubitak njegovih sposobnosti za dalji rast, što je vidljivo u narednim tabelarnim pregledima. Takođe se nameću sljedeći zaključci o kretanju stanovništva u navedenom periodu:

- broj stanovnika Kantona u 1998. godini manji je gotovo za jednu petinu u odnosu na 1991.godinu. Najveće smanjenje ima općina Vareš (blizu 55%). Jedino je populacija općine Žepče povećana za nešto

- više od 13 %;
- od 1998. do 2005. godine stopa rasta stanovništva Kantona je u opadanju, što važi, uz izvjesne oscilacije u kretanju, i za svaku općinu pojedinačno;
 - poređenje stopa rasta stanovništva od 1991. do 2002. godine i od 1991. do 2005. godine

pokazuje da se vremenom smanjuje razlika broja stanovnika u odnosu na 1991. godinu, najvjerovatnije kao posljedica jačeg povratka raseljenih osoba i izbjeglica.

Broj stanovnika u periodu 1991 – 2013

R B	OPĆINA	1991	1998	2000	2002	2005	2013
1	VISOKO	46.160	39.196	39.881	40.278	39.948	41.352
2	ZDK	475.152	385.957	394.572	398.419	401.401	385.067

Prosječne stope rasta broja stanovnika u periodu 1991 – 2013

R B	OPĆINA	1991	1998	2000	2002	2005	2013
9	VISOKO	-	-2,30	0,80	0,50	-0,30	0,44
	ZDK	-	-2,90	1,10	0,50	0,20	-0,52

Izvor podataka: Federalni zavod za statistiku Bosne i Hercegovine

2.1.1.1. Prirodno kretanje stanovništva

Podaci za rođene i umrle prikupljaju se iz matičnih knjiga pa su zbog toga statistički pouzdaniji od podataka o broju stanovnika, koji se utvrđuju procjenom. Federalni zavod za statistiku objavljuje podatke o prirodnom kretanju od 1997. godine. Za razdoblje od 1997. do 2012. godine izdvojili smo početnu, središnje i krajnju godinu za analizu nataliteta (živorođeni), mortaliteta (umrli) i prirodnog priraštaja.

RB	OPĆINA	GODINA	ŽIVOROĐENI	UMRLI	PRIRODNI PRIRAŠTAJ
9	Visoko	1997	636	290	346
		2001	502	264	238
		2005	454	323	131
		2012	454	311	143
	ZDK	1997	6.764	3.024	3.740
		2001	4.481	3.076	1.450
		2005	3.912	3.204	708
		2012	3.807	3.373	434

Iz prethodne tabele i se nameću sljedeći zaključci:

- Opšta slika prirodnog kretanja stanovništva: natalitet opada, mortalitet raste, prirodni priraštaj se smanjuje.
- Opadajući trend prirodnog priraštaja u Kantonu ukazuje da će za nekoliko narednih godina ovo područje ući u prirodnu depopulaciju, što znači da će broj umrlih biti veći od broja živorođenih.
- Kada je u pitanju općina Visoko, takođe je uočljiv blagi pad nataliteta i rast mortaliteta, što dovodi do pada prirodnog priraštaja i ubrzanog starenja populacije.

2.1.1.2 Starosna struktura stanovništva 2012. godine

Prirodno kretanje stanovništva nesumnjivo utiče na starosnu strukturu stanovništva, koja takođe odražava i sve one migracijske promjene koje su se dogodile u prošlosti. Starosna struktura stanovništva predstavlja važan pokazatelj koji zaslužuje posebnu pažnju.

Pregled strukture stanovništva prema tri osnovne starosne grupe 2012. godine

R B	OPĆINA	UKUPNO	STAROSNE GRUPE		
			0-14	15-64	65 i više
1	Visoko	40.320	8.164	28.032	4.124
		100	20,2	69,5	10,2
2	ZDK	400.126	75.917	274.907	49.302
		100	19,0	68,7	12,3

Izvor: Federalni zavod za statistiku

Stanovništvo Zeničko – dobojskog kantona postalo je za relativno kratko vrijeme od 1991. do 2012. godine izrazito staro stanovništvo (indeks starenja 65,0 koji je veći za preko 2,4 puta od onog iz 1991. godine). To se dogodilo najvećim dijelom pod uticajem ratne destrukcije 1992 – 1995. godine i u vezi s tim povećanim iseljavanjem posebno reproduktivno sposobnog stanovništva. U općini Visoko indeks starenja je nešto povoljniji nego u Kantonu i iznosi 0,50.

2.1.2. Projekcija stanovništva 2013-2034. godina

2.1.2.1. Osnovna demografska obilježja u početnoj godini projekcije

Za projekciju stanovništva od bitne je važnosti razmotriti njegova glavna obilježja u početnoj godini promjena koje se predviđaju, kao što su:

- Na području Kantona, određenom Dejtonskim sporazumom, 2013. godine živjelo je tek oko 81% stanovništva koje je bilo naseljeno na tom istom području 1991. godine. U općini Visoko taj procenat je nešto povoljniji i iznosi 89,58%
- Ova populacija je dostigla visok nivo starosti i pokazuje tendenciju daljeg porasta grupe ljudi koji su preživjeli fertilni period života.

- Okrnjena populacija Kantona u cjelini, i u nešto blažoj mjeri općine Visoko, njene starosne karakteristike i nepovoljne ekonomske prilike stvaraju loše uslove za biološko obnavljanje naraštaja.

- Stopa nataliteta opada, a stopa mortaliteta blago raste, što nužno vodi prirodnoj depopulaciji.

Navedena obilježja izražavaju sve ono što se dogodilo od 1991. godine u Bosni i Hercegovini. Prolazeći kroz ekonomsko – tehnološku modernizaciju, ova populacija je od druge polovine dvadesetog vijeka ušla u intenzivnu demografsku tranziciju, ali je zadržala biološku vitalnost i mlađu starosnu strukturu, o čemu jasno svjedoči popis stanovništva 1990. godine. Danas je to znatno starija i u reproduktivnom smislu već malaksala populacija.

Ako izostane djelotvornija politika usmjerena na poboljšanje ekonomskog i demografskog stanja, onda se prirodna depopulacija ne može izbjeći i broj stanovnika Kantona do 2025. godine biće manji nego 2013. godine.

Naspram ovakvog toka događaja uzeće se u obzir varijanta koja računa da će u razdoblju do 2025. godine djelovati određena pozitivna

populaciona politika sa ciljem poboljšanja opštih prilika za demografski rast. U ovoj varijanti prvo bi došlo do zaustavljanja postojećeg trenda koji ukazuje na smanjenje broja stanovnika u budućnosti, a nakon toga nastao bi blagi demografski rast.

Napominjemo da je za uspješno definiranje i provođenje populacione politike neophodno zajedničko djelovanje svih nadležnih organa na državnom, federalnom, kantonalnom i općinskom nivou.

Mjere populacione politike se definiraju, sprovode i kontroliraju sa nivoa države, entiteta, kantona i općine, a u osnovi se odnose prvenstveno na:

- demografski oporavak stanovništva u cilju zaustavljanja trenda opadanja nataliteta, poduzimanje mjera za njegovu stabilizaciju i
- opravak;
- razvijanje svijesti o značaju formiranja porodice, zaštite porodice, motivaciju rađanja, zaštitu reproduktivnog zdravlja i stabilizaciju mortaliteta,
- stimuliranje povećanja stope nataliteta kroz razne oblike socijalne, zdravstvene i materijalne pomoći;
- osiguranje materijalnih uvjeta za proširenu reprodukciju stanovništva;
- poboljšanje zdravstvene zaštite stanovništva;
- obezbjeđenje zaposlenja jednog od roditelja i sl.

2.1.2.2. Projekcija ukupnog broja stanovnika

Osnovne pretpostavke za projekciju ukupnog broja stanovnika u općini Visoko su:

- Postojanje aktivnije razvojne politike kako bi se gradovima na području Kantona i općinama podigla sposobnost za stvaranje novih radnih mjesta i privlačenje stanovništva iz drugih krajeva.
- Preduzimanje određenih mjera populacione politike usmjerenih na zaustavljanju pada, a zatim i izvjesnog povećanja nataliteta.
- Doći će do oživljavanja povratka raseljenih i izbjeglih iz skupine mlađeg naraštaja
- Efekti demografske tranzicije iz ratnog razdoblja biće ublaženi.
- Ostvarivanjem prednjih pretpostavki nastaće povoljniji uslovi za budući razvoj stanovništva na prostoru Kantona u cjelini i općine Visoko posebno. Može se očekivati da će se broj stanovnika u Kantonu od 2013. do 2034. godine povećati za oko 8,74 % (prosječna godišnja stopa rasta će iznositi 0,4), dok će se ukupan broj stanovnika u općini Visoko povećati za 10,52% (prosječna godišnja stopa rasta od 0.5).

Projekcija stanovništva je zasnovana na nalazima analize i studije, kao i na prethodno navedenim pretpostavkama, a prikazana je u sljedećoj tabeli.

Projekcija broja stanovnika

RB	Općina	2013	2034	
		Broj	Broj	Stopa rasta
9	Visoko	41.352	45.701	0,5
	ZDK	385.067	418.739	0,4

2.2. SISTEM NASELJA

U Zeničko-dobojskom kantonu, dolina rijeke Bosne predstavlja prostor sa najvećom koncentracijom stanovnika, privrede i sa najbitnijom putnom mrežom, što u širem pogledu dovodi do stvaranja svojevrsne konurbacije na teritoriji Srajevsko-zeničke mikroregije.

Osnovne karakteristike razvoja sistema naselja na prostoru Zeničko-dobojskog kantona su:

- zadržavanje naslijeđene prostorne

disperzije naselja,

- policentrični obrazac razvoja sistema naselja,
- hijerarhizacija gradova (glavni, regionalni, subregionalni, lokalni centri),
- postojanje tendencije napuštanja manjih naselja i preseljenje u centar.

Prostornim planom Kantona, sistem naselja na teritoriji Kantona je projekcijom budućeg razvoja opredjeljen za razvijanje i unaprijeđenje već oformljene policentrične strukture, što ima

za cilj osiguravanja uravnoteženosti u razvoju cjelokupnog prostora.

Dakle za prostor Kantona je utvrđen policentrični model koji je hijerarhijski strukturiran na više nivoa i to: kantonalni centar, subkantonalni centri i općinski centri.

Visoko u ovoj strukturi čini subkantonalni (sekundarni) centar, kojem pored stanovnika općine Visoko, u određenim funkcijama gravitiraju i stanovnici općina Breza, Olovo i Vareš.

Uspostavljeni sistem naselja, na teritoriji općine Visoko obihvata 88 naseljenih mjesta sa prosječnom gustom naseljenosti od $G_n = 1,77$ st/ha.

Prema preliminarnim rezultatima sa zadnjeg popisa 2013. godine (*Federalni zavoda za statistiku BiH*), u naseljenom mjestu Mladoš ne živi niti jedan stanovnik, a u 13 naseljenih mjesta živi ukupno 283 stanovnika (Dobro, Kondžilo, Čatići, Brezovik, Bulčići, Bare, Lužnica, Svinjarevo, Kopači, Bešići, Kalotići, Ratkovci i Vidovići), dakle u ovim naseljenim mjestima živi od 1 do 49 stanovnika, što upućuje na djelomično ili potpuno napuštanje ovih naseljenih mjesta.

Isto tako možemo reći da 32 naseljena mjesta, što je 36% od ukupnog broja naseljenih mjesta čine veličinsku skupinu naseljenih mjesta u kojima živi od 0-200 stanovnika.

U najveću veličinsku skupinu spadaju naseljena mjesta u kojima živi od 200-400 stanovnika, tj 36 naseljenih mjesta u kojima ukupno živi 12.796 stanovnika, što je 30,94% od ukupnog broja stanovnika u općini Visoko.

Sudeći prema ovim podacima, veliki broj naseljenih mjesta na području Općine su naselja patuljastog tipa ili zaseoci.

U općinskom centru živi 11.552 stanovnika, što predstavlja 27,93% od ukupnog broja stanovništva općine Visoko, sa prosječnom gustom naseljenosti od $G_n = 23,66$ st/ha.

Obzirom da nemamo još uvijek zvanične podatke sa zadnjeg popisa, vrlo je teško dati prave procjene, a naročito po pitanju kretanja stanovništva i razvoja naselja.

Kad govorimo o razvoju naselja, govorimo o jednom kontinuiranom procesu koji se odvija u određenim okolnostima i smjerovima i koji je direktno vezan za predhodna opredjeljenja.

Planiranjem i usmjeravanjem razvoja naselja nastojimo omogućiti što kvalitetnije uvjete za život i rad ali u isto vrijeme nastojimo zaštititi prirodne resurse (šumsko zemljište, poljoprivredno zemljište, vode i vodno dobro) koji su osnov za budći razvoj.

Potreba za širenjem naselja uglavnom je izražena u nižim zonama općinske teritorije, obično uz vodotoke gdje se nalaze i najplodnije poljoprivredno zemljište. Stoga je veoma važno naći pravu mjeru koja će omogućiti optimalne uvjete razvoja i zaštite prostora.

Prema opredjeljenjima koja su uspostavljena još 1986. godine, a koja su potvrđena i u ovom dokumentu, distribucija stanovništva na prostoru općine Visoko je usmjerena uglavnom u četiri kvadranta i to:

- Južni kvadrant - područja koja gravitiraju prema dolini rijeke Fojnice,
- Sjeverni kvadrant - područja koja gravitiraju dolini rijeke Goruše,
- Zapadni kvadrant - područja koja gravitira rijeci Bosni,
- Istočni kvadrant – gravitacija usmjerena prema gradu Visokom.

U tom smjeru je uspostavljena hijerarhija centara u namjeri da se omogući optimalan i ravnomjeran razvoj općine.

U skladu sa naprijed navedenim, kao i analizom rasporeda društvene i druge infrastrukture, vodeći računa o kontinuitetu u planiranju prostora, prihvaćena je sljedeća struktura sistema naselja koja je dalje okarakterizirala planirana urbana područja i to:

- Primarno naselje Visoko (subkantonalni centar - pol razvoja ZDK, općinski centar - pol razvoja Općine), opremljeno društvenom i drugom infrastrukturom koje zadovoljava potrebe ne samo stanovnika grada, općine nego i šire;
- Naselja -sekundarni centri (centri, kojima gravitira veći broj mjesnih zajednica, odnosno kojima gravitiraju stanovnici dolina rijeka: Bosne, Goruše i Fojničke rijeke). Za ova naselja su definirana urbana područja i planirana društvena i druga infrastruktura na način da omogućava njihov dalji razvoj kao sekundarnih centara, a samim tim i ravnomjeran razvoj Općine: Šareni Hanovi (dolina rijeke Bosne), Veliko Čajno (dolina rijeke Goruše) i Buci (dolina Fojničke rijeke);

- Prigradska naselja (naselja, koja se svojim urbanitetom naslanjaju na primarni centar), a to su Zbilje i Kula Banjer.
- Poluurbana naselja (naselja sa ograničenim stepenom urbaniteta, koja imaju tendenciju daljeg razvoja)
- Neurbana naselja okarakterisana kao građevinska zemljišta van urbanih područja, namjenjena stanovanju (formirana od određenog broja stambenih objekata, sa malom gustom naseljenosti).

2.3. URBANA PODRUČJA I GRAĐEVINSKA ZEMLJIŠTA VAN URBANIH PODRUČJA

Urbana područja na teritoriji općine Visoko su nastala kao rezultat historijskog razvoja općine, njenih topografskih karakteristika, kulturoloških i demografskih kretanja, sistema razvoja naselja, razvoja infrastrukture, privrede i sl.

Urbana područja su nastajala, proširivala se ili smanjivala ili u potpunosti nestajala u različitim vremenskim periodima, ovisno o faktorima koji su predhodno navedeni.

Urbanizacija na teritoriji općine, prema najstarijim historijskim podacima, kako je već navedeno, se koncentrirala u dolinama rijeka Bosne, Fojničke rijeke i rijeke Goruše, kuda su vodili i glavni putni pravci, koji su u principu osnovni akceleratori izgradnje.

Naselja koja su nastajala uz glavne saobraćajne tokove postala su privlačni centri migracije stanovništva, što u određenom vremenskom razdoblju dovodi do njihovog ekonomskog i demografskog razvoja.

Prema opredjeljenjima koja su uspostavljena još 1986. godine, distribucija stanovništva se usmjeravala u južni, sjeverni, istočni i zapadni kvadrant, te se u tom smislu usmjeravao i razvoj urbanih područja i hijerarhijski razvoj centara u cilju obezbjeđenja ravnomjernog razvoja cijele općine.

Analiza urbanih područja, urađena u Prostornoj osnovi je obuhvatala sagledavanje ranije planske dokumentaciju, stvarnog stanja na terenu (Ortofoto 2003. god.) i razmatranje postavljenih zahtijeva od strane korisnika

prostora. Nakon ove analize došlo se do zaključka da je potrebno napraviti izmjene u broju, površinama, kategorizaciji urbanih područja i građevinskih zemljišta van urbanih područja, a sve u pravcu osiguravanja kontinuiteta u razvoju Općine uz maksimalnu racionalizaciju potrošnje zemljišta.

Uspostavljeni su osnovni pravci razvoja i urbanizacije Općine kroz sljedeće ciljeve:

- Sukladno opredjeljenjima koja su postavljena u ranijem periodu, kao i potrebama i navikama stanovnika ove općine, njen razvoj usmjeriti u četiri kvadranta (ka gradu Visokom, dolinama rijeka Bosne, Fojnice i Goruše);
- U tom smjeru definirati urbana područja i razvijati i unaprijediti već formiran policentrični sistem razvoja naselja na području općine, kao i uspostavljenu hijerarhizaciju centara;
- Shodno naprijed navedenom razvijati primarni centar (grad Visoko- Istočni kvadrant) i tri sekundarna centara (Veliko Čajno-Sjeverni kvadrant; Buci – Južni kvadrant; Šareni Hanovi – Zapadni kvadrant);
- Ostala urbana područja svrstati u kategorije: prigradska i polurbana;
- Urbana područja (Dubrave, Arnautovičko Polje i Banjersko Polje) uz urbano područje grada Visokog, koja funkcioniraju kao sastavni dio grada, pripojiti urbanom području grada i formirati jednu cjelinu;
- Obezbjediti prostor za širenje urbanih područja za naselja koja imalju tendenciju rasta i razvoja;
- Potrebu za širenjem naselja svesti na racionalnu mjeru u smislu zaštite, unaprijeđenja i razvoja prostora;
- Urbana područja kod naselja kod kojih se uveliko smanjuje broj stanovnika, treba predvidjeti za smanjivanje;
- Ograničiti širenje urbanih područja za naselja čije širenje ugrožava očuvanje ili korištenje prirodnih resursa ili onemogućava razvoj saobraćajne, komunalne i energetske infrastrukture i sl.;
- Obezbjediti optimalnu saobraćajnu povezanost preko mreže svih kategorisanih i nekategorisanih putnih pravaca;
- Podsticati razvoj novih centara, razvojem i unaprijeđenjem društvene i druge infrastrukture i tako ostvarivati veću homogenizaciju cijelog prostora općine;

- Optimalno koristiti prostor shodno njegovim pogodnostima za formiranje novih građevinskih zemljišta za one funkcije koje nije moguće ostvariti u urbanim područjima ili ih nije racionalno povezati sa istim.

U skladu sa postavljenim pravcima i ciljevima razvoja, Prostornim planom utvrđena su 62 urbana područja i 44 neurbana područja (Planom okarakterizirani kao građevinska zemljišta van urbanih područja namjenjena stanovanju) za 88 naseljenih mjesta, u okviru kojih se planira izgradnja, uređenje i opremanje prostora potrebnom infrastrukturom u skladu sa hijerarhijskim statusom naselja.

Urbana područja

Red. br.	Naziv urbanog područja	Mjesna zajednica	Status urbanog područja	Površina (ha)
1.	Visoko	više MZ	Primarno	1109,15
2.	Šareni Hanovi	više MZ	Sekundarno	178,90
3.	Veliko Čajno	Gračanica		135,10
4.	Buci	Buci		44,08
5.	Zbilje	Buci		54,93
6.	Kula Banjer	Kula Banjer	Prigradsko	22,13
7.	Bosnići	Arnautovići	Poluurbano	11,49
8.	Mulići			37,99
9.	Grajani	Buci		50,42
10.	Stuparići			52,16
11.	Oštrac			8,03
12.	Bulčići - Bare			Bulčići
13.	Buzić Mahala	Buzić Mahala		100,57
14.	Čekrekčije	Čekrekčije		14,90
15.	Vrela-Dolipolje			202,21
16.	Dobrinje	Dobrinje		36,39
17.	Seoča			45,55
18.	Buzići			35,89
19.	Upovac - Dolovi			26,27
20.	Rajčići	Goduša		28,24
21.	Goduša			41,56
22.	Ramadanovci			42,18
23.	Gornja Smršnica	Gračanica		21,00
24.	Mali Trnovci			16,14
25.	Uvorići			86,23
26.	Malo Čajno			33,09
27.	Donja Smršnica		6,90	
28.	Dol – Bešići	Kolozići	26,10	
29.	Kolozići		42,48	
30.	Orašac		96,67	
31.	Dvor	Kralupi	31,51	
32.	Ginje		18,53	
33.	Taukčići	Kula Banjer	7,65	
34.	Dobro Selo	Liješeva	14,06	
35.	Liješeva		52,72	

36.	Okolišće	Moštre	15,35
37.	Radinovići		15,32
38.	Donje Moštre		32,22
39.	Veruša	Orašac	6,94
40.	Čakalovići		5,91
41.	Podvinci	Podvinci	103,66
42.	Šošnje		29,33
43.	Dolovi		16,36
44.	Grđevac	Poriječani	29,77
45.	Podvinje		22,41
46.	Poklečići		16,09
47.	Donji Poriječani		65,73
48.	Poriječani		62,19
49.	Tujlići	Radovlje	26,51
50.	Lisovo		26,40
51.	Hadžići		15,08
52.	Maurovići		89,73
53.	Džindići - Smailovići		17,28
54.	Kalići		21,48
55.	Srhinje - Javor	Topuzovo Polje	66,25
56.	Zagorica	Tušnjići	15,34
57.	Tušnjići		35,73
58.	Gornja Vratnica	Vratnica	31,71
59.	Donja Vratnica		53,90
60.	Gornje Moštre	Zimča	24,27
61.	Donja Zimča		147,46
62.	Gornja Zimča - Alibegovići		74,69

Pored urbanih područja Prostornim planom je utvrđeno 61 građevinsko zemljište van urbanog područja, na kojima se planira izgradnja, uređenje i opremanje prostora potrebnom infrastrukturom u skladu sa njihovom planiranom namjenom i to:

Građevinska zemljišta van urbanih područja

Red. broj	Naziv građevinskog zemljišta van urbanog područja	Mjesna zajednica	Namjena	Površina (ha)
1.	Zimča 2	Zimča	poslovna zona	7,55
2.	Čekrekčije	Čekrekčije		25,81
3.	Mokronoško Polje	Buzi Mahala		51,05
4.	Očazi	Zimča, Topuzovo Polje		31,98
5.	Paljike	Radovlje		1,29
6.	Rezakovina	Buci	stanovanje	13,93
7.	Holići			3,45
8.	Gorani			5,34
9.	uz M 221			0,70
10.	Mirkovići	Bulčići		10,59
11.	Dolovi	Dobrinje		1,77
12.	Skoparnovci			2,68
13.	Grab			8,56
14.	Grdosi	Goduša		4,73
15.	Poređe			5,77
16.	Prhovo	Gračanica	3,33	
17.	Gunište		2,92	
18.	Brdo	Koložići	13,52	
19.	Ratkovci	Kralupi	5,88	
20.	Čifluk		5,86	

21.	Vidovići 1			9,96
22.	Vlajčići			6,59
23.	Dvor			2,17
24.	Dobro			5,55
25.	Vidovići 2			6,63
26.	Ratkovci 2			12,26
27.	Jelašje			2,60
28.	Kopači	Kula Banjer		8,31
29.	Luke			1,23
30.	Liješeva	Liješeva		5,54
31.	Svinjarevo			14,09
32.	Stojkovići	Orašac		2,34
33.	Bukovik	Podvinci		10,11
34.	Jehak	Poriječani		1,27
35.	Grabovci			11,25
36.	Kondžilo	Radovlje		10,81
37.	Brezovik			6,95
38.	Zagorice			1,53
39.	"1" uz M:221			3,32
40.	"2" uz M:221			5,47
41.	"3" uz M:221			1,30
42.	"4" uz M:221			0,42
43.	"5" uz M:221			3,01
44.	"6" uz M:221			0,49
45.	"7" uz M:221			1,70
46.	"8" uz M:221			1,53
47.	"9" uz M:221			0,94
48.	Isakovići	Vratnica		10,62
49.	Zimča 1	Zimča		1,22
50.	Gorani	Buci		44,15
51.	Lužnica	Bulčići		21,62
52.	Radovlje	Radovlje		6,27
53.	Đurići –Grđevac	Porječani		4,81
54.	Smršnica	Gračanica	turizam	8,77
55.	Biskupići			20,50
56.	Dubrave	Topuzovo polje		7,28
57.	Zimča	Zimča		46,44
58.	Kralupi	Kralupi		20,72
59.	Goransko polje	Buci	vikend naselje	5,41
60.	Paljike	Radovlje	aerodrom	174,35
61.	Haldija	Vratnica	deponija građ.otpada	37,85

2.4. POLJOPRIVREDNO ZEMLJIŠTE

Poljoprivredno zemljište, najvećim dijelom, smješteno je u ravničarskom dijelu općine, tj. u dolinama rijeka Bosne, Fojnice i njihovih pritoka, gdje je i najintenzivnije naseljavanje, što je uslovalo da se veliki dio tog zemljišta pretvori u građevinsko zemljište. Obzirom da je

ovaj prirodni resurs ograničen, neophodna je njegova zaštita shodno upotrebnoj vrijednosti tog zemljišta, a naročito zemljište grupisanog u

agrozonu1 (I, II, III, IVa bonitetna kategorija) koju isključivo treba planirati za poljoprivredu.

Površine koje su Planom zaštićene kao poljoprivredno zemljište, potrebno je racionalno koristiti i podizati njegov kvalitet različitim oblicima unaprijeđenja (meliorativnim, agrotehničkim i hidrotehničkim mjerama, arondacijama i drugim)

Također je potrebno:

- Strukturu sjetvenih površina na oranicama i baštama prilagoditi agroekološkim, tržišnim i ekonomskim uvjetima;

- Kvalitetno poljoprivredno zemljište, koje nije bilo u upotrebi (16 i više godina) opredjeliti za ekološku proizvodnju hrane;
- Obezbjediti rekultivaciju devastiranog zemljišta u poljoprivredno ili šumsko ovisno o mogućnostima i potrebama i sl.

2.4.1. Kategorizacija poljoprivrednog zemljišta

Kao što je navedeno u Prostornoj osnovi ovoga plana u *Studiji upotrebne vrijednosti zemljišta za područje Zeničko-dobojskog kantona (2011. god.)*, izvršena je analiza i ocjena prostora sa aspekta upotrebe zemljišta, sukladno važećim propisima i standardima, te na osnovu toga utvrđena kategorizacija zemljišta.

Na području općine Visoko zastupljene su: II, III, IV (IVa) i (IVb), V, VI i VII kategorija poljoprivrednog zemljišta.

Utvrđene bonitetne kategorije poljoprivrednog zemljišta prema upotrebnoj vrijednosti razvrstane su u dvije grupe:

- zemljišta prikladna za kultiviranje (I-IV boniteta),
- zemljišta ograničena u upotrebi – općenito slabije prikladna i neprikladna za kultiviranje (V-VIII boniteta).

2.4.1.1. Zemljišta prikladna za kultiviranje

II kategorija poljoprivrednih površina

Ova kategorija zemljišta zahvata površinu od 408,79 ha ili 1,75 %. Zastupljena je dolinom rijeke Bosne sa lijeve i desne strane od mjesta Dobriči do Dobrinje. To su zemljišta dobrih fizičkih i hemijskih osobina. Imaju mala ograničenja u intenzivnoj poljoprivrednoj proizvodnji kao što je npr. mogućnost rijetkih poplava, slabija perkolacija površinskih voda kroz profil tla, i dr.

Na ovoj kategoriji su zastupljena Aluvijalna karbonatna ilovasto-pjeskovita tla (Fluvisol), Eutrična smeđa tla na aluvijalnom nanosu (Eutric Kambisol) i Humofluvisol.

Ova kategorija uglavnom graniči sa III kategorijom i često je napadnuta urbanizacijom, mada bi je trebalo zaštititi od promjene namjene korištenja.

III kategorija poljoprivrednih površina

Ova kategorija zahvata površinu od 221,16 ha ili 0,95 %. Javlja se dolinom rijeke Bosne, Radovljanske rijeke, Lješevačkog potoka te Fojničke rijeke i Kraljušnice. U ovu kategoriju spadaju duboka i srednje duboka zemljišta sa nešto lošijim fizičkim svojstvima nego druga kategorija. Uglavnom je ova kategorija nastala na ravnijim, mada može biti zastupljena i na blago valovitim terenima. Pošto se prostiru uz neregulirane riječne tokove zemljišta ove kategorije mogu biti povremeno plavljena. I pored manjih nedostataka na ovim zemljištima, uz izvršene hidro i agromelioracione mjere se mogu postići jako dobri prinosi, pa prema tome bila bi velika šteta da se ova kategorija stihijski urbanizira kao što je do sada bio slučaj.

Na području ove kategorije zastupljeno je Aluvijalno karbonatno pjeskovito-ilovasto tlo (Fluvisol), zatim Eutrično smeđe tlo (Eutric Kambisol) i Pseudoglej.

IV kategorija poljoprivrednih površina

IV kategorija zastupljena je sa obje podgrupe: IVa (na ravnom terenu u dolinama, sa povoljnim ili djelimično nepovoljnim vodno-zračnim režimom) i IVb (na brežuljkastom terenu sa nagibom 8-120 i dubinom tla 40-60 cm). Na području općine zemljište IV kategorije zauzima površinu od 1685,43 ha ili 7,21 % od ukupne površine. Tla unutar ove kategorije treba sačuvati za poljoprivrednu proizvodnju uz popravku IVa kategorije hidro i agromeliorativnim mjerama.

IVa podkategorija zahvata površinu od 42,46 ha ili 0,18 % i zastupljena je na najnižim lokalitetima priobalnog područja rijeke Bosne i Radovljanske rijeke. Na području ove podkategorije zastupljena su hidromorfna zemljišta tipa Aluvijalno karbonatno pjeskovito-ilovasto tlo (Fluvisol) i Euglej. Za intenzivnu poljoprivrednu proizvodnju potrebno je na ovim tlima izvršiti hidromelioracione zahvate čime bi se ova zemljišta prevela u bolju (II ili III) kategoriju.

IVb podkategorija zauzima 1636,58 ha ili 7,00 % ukupne površine općine. Ravnamjerno je raspoređena na sjevernom dijelu općine oko mjesta Grđevac, Poriječani i Smršnica, dok je veoma malo zastupljena na južnom dijelu i to na lokalitetu Dautovići, Rajčići, i uz Vidovački

potok. Na Zapadnom dijelu općine ova kategorija je prisutna na lokalitetima Dobro Selo i uz Radovljansku rijeku. U centralnom dijelu zauzima područja Kula Banjer, Uvorići i Arnautovići, dok u istočnom dijelu na lokalitetima Donja Vratnica, Lužnica, te uz Podvinjski potok. To su srednje duboka zemljišta glinasto– ilovastog do glinastog sastava, srednje prirodne plodnosti. U njihovom korištenju neophodno je pored primjene agrotehničkih mjera i primjena konzervacije zemljišta na klizištima koja su prisutna na ovom području, Tla ove kategorije koriste se kao oranice, prirodne i vještačke livade, voćnjaci i rjeđe pašnjaci.

2.4.1.2. Zemljišta neprikladna za kultiviranje (ograničena u upotrebi)

V kategorija poljoprivrednih površina

Ova kategorija zahvata površinu od 3034,68 ha ili 12,98 % ukupne površine općine. Zemljišta ove kategorije su ravnomjerno raspoređena i nalaze se na području Čifluka, Ginje, Zagonice, Tušnjica, Dobrog vrela, Kule Banjer, Gornje i Donje Vratnice, Koložica, Lisova, Huskića, Poklečića, Bogošića, Podvinjaca, Dolova, Bulčića, Šošnje, Džindića, Brezovika i Vučića. Ova zemljišta su uglavnom na brdovitom terenu, na nagibu do 20⁰, pa je mašinska obrada na njima vrlo otežana. Velika opasnost za obradive površine ove kategorije je podložnost erozionim procesima, koji su na ovako inkliniranim površinama vrlo prisutni. Na ovim površinama evidentna su česta klizišta. Zemljišta ove kategorije su vrlo plitka do plitka (25-50cm). Javljaju se uglavnom na glinama i laporima, dok su plitka na pješčarima i konglomeratima. Koriste se kao oranice i vodnjaci, a najčešće kao prirodne livade.

VI kategorija poljoprivrednih površina

Zemljišta VI kategorije zauzimaju površinu od 771,60 ha ili 3,30 % ukupne površine. Ovu kategoriju čine plitka tla i nalaze se na jako strmim padinama (nagib do 30⁰). Najviše su zastupljena na južnom dijelu općine i to na lokalitetima Goduša, Gražani, Gorani, Bešići, Plješevica i vrlo malo na sjevernom dijelu općine na lokalitetu Šošnje; na zapadu na lokalitetu Rđavci i Boče. Pretežno su skeletoidna i skeletna tla. Svaka obrada ovog

zemljišta ima za posljedicu veliko snošenje zemljišta ili eroziju. Opšte karakteristike ovih površina nas upućuju na to da su ova zemljišta sa velikim ograničenjima i da su općenito neprikladna za intenzivnije kultiviranje. Zemljišta VI kategorije imaju izrazite nedostatke koji se lahko ne mogu otkloniti, a to su plitak aktivni sloj, veliki nagib terena (30⁰), skeletnost, vrlo izražena erozija i otežana obrada zemljišta.

Opća karakteristika tipova tala u okviru ove kategorije je niska proizvodna sposobnost tako da se pretežno koriste kao livade i pašnjaci. Iako se u okviru šeste kategorije pojavljuju uglavnom distrični kambisoli, a manjim dijelom rankeri na silikatnim supstratima postoje znatne razlike u dubini aktivnog sloja, mehaničkom sastavu, skletnosti, sadržaju humusa, a opća im je karakteristika niska proizvodna sposobnost. Mjere koje bi se odnosile na popravak zemljišta u okviru ove kategorije su uglavnom identične mjerama koje važe i za zemljišta pete kategorije jer se radi o zemljištima iste tipske pripadnosti, istih morfoloških karakteristika, fizikalnih i hemijskih svojstava. Konzervacija zemljišta uz agromelioracije bila bi jedna od obaveznih mjera u cilju čuvanja ovih prostora od pojačanog djelovanja svih vidova erozije.

VII kategorija poljoprivrednih površina

Zemljišta VII kategorije zauzimaju površinu od 31,08 ha ili 0,13 % ukupne površine općine. Najviše su koncentrisani na sjeverozapadu, na lokalitetu Gradina, Vrenovača, Šuplja stijena, Tovarnica, Srebrenik i Oštro brdo. To su vrlo plitka tla, sa nagibom i do 40⁰. Ova kategorija obuhvata uglavnom zemljišta bonitetno najslabija, sa vrlo velikim ograničenjima za širu poljoprivrednu proizvodnju. Ono što ih ograničava u njihovom korištenju su velika inklinacija terena, mala dubina aktivnog sloja soluma, skeletnost i kamenitost, konfiguracija terena i nepovoljni klimatski uvjeti za poljoprivrednu proizvodnju.

Danas su to isključivo površine pod prirodnom livadskom vegetacijom, gdje se znatan dio tih površina treba pošumiti i prepustiti šumskom gospodarenju. Sa aspekta poljoprivrednog korištenja površine sedme kategorije nemaju nekog značaja obzirom na to da su to danas slabo korištene površine budući da je stočarska grana poljoprivredne proizvodnje nedovoljno razvijena na području općine.

2.4.2. Zone proizvodne sposobnosti i način korištenja zemljišta

Ako se pod zoniranjem podrazumijeva grupisanje bonitetnih kategorija zemljišta u jedinstvene cjeline koje se međusobno razlikuju prema proizvodnoj sposobnosti zemljišta, uslovima proizvodnje i načinu korištenja, onda se, na osnovu izvršenih opservacija, područje općine može podijeliti na 5 zona, od čega su 3 zone namjenjene poljoprivredi:

I zona – agrozona I

Sa aspekta zemljišnih potencijala ovo je najvrijednije područje općine. Zahvata površinu od 672,42 ha ili 2,9 % ukupne površine Općine. Predstavljena je II i III kategorijom i IVa bonitetnom podkategorijom. Ovo je područje u kojem je moguća intenzivna poljoprivredna proizvodnja sa mogućnostima uređenja i douređenja zemljišta. Primjenom agro i hidromelioracionih mjera (odvodnjavanje/navodnjavanje) postiglo bi se uvećanja prinosa u odnosu na sadašnje stanje.

II zona – agrozona II

Zahvata površinu od 5442,86 ha ili 23,29 % ukupne površine općine. U ovu zonu grupisana su zemljišta osrednjih potencijala koje posjeduju ograničenja i uglavnom su manje prikladna za kultiviranje. Ova zemljišta se mogu koristiti manje kao ograničena tla, a pretežno se koriste kao livade i voćnjaci. U okviru ove zone svrstana su zemljišta IVb, V i VI bonitetne kategorije. Ovo je zona poluintenzivne poljoprivrede, odnosno zona suhog ratarenja i voćarstva. Tla ove zone su općenito pod uticajem erozionih procesa. Nerijetko se mogu javljati i klizišta (naročito na glincima i pješčarima). Glavni ograničavajući faktori njihovog intenzivnog korištenja u ratarskoj proizvodnji su mala dubina soluma, jak nagib terena pa prema tome i otežano korištenje mehanizacije.

III zona – agrozona III

Zahvata površinu od 31,08 ha ili 0,13 % ukupne površine općine. U ovu zonu su grupisana zemljišta slabih zemljišnih potencijala, a to su zemljišta VII bonitetne kategorije. Ova zona ima izrazita ograničenja za korištenje u poljoprivredi. To su u prvom redu zemljišta planinskih područja, velike inkliniranosti terena, male dubine soluma, viših nadmorskih visina i u skladu s tim nepovoljnih klimatskih

prilika.

Zemljišta ove zone uglavnom su pod pašnjacima i livadama, iz čega proizilazi da se ova zona koristi uglavnom u okviru ekstenzivne stočarske proizvodnje.

2.5. ŠUME I ŠUMSKO ZEMLJIŠTE

Šume i šumsko zemljište na teritoriji općine Visoko zauzimaju površinu od 12405,45ha.

Obzirom da je šumarstvo vezano za veliki prostor, otežano je praćenje procesa proizvodnje, tj. općenito gospodarenje sa šumskim ekosistemima.

S tim u vezi uspostavljene su određene konture za jedinstven gospodarski objekat u vidu šumsko gospodarskog područja (ŠGP).

Šume općine Visoko smještene su u okviru ŠGP „Gornjebosansko“ (zajedno sa općinama Vareš, Kakanj i Breza) i ŠGP „Kakanjsko“ (zajedno sa općinama Vareš, Kakanj i Zenica). Za ova šumskogospodarska područja, rade se Šumsko gospodarske osnove (ŠGO), svakih deset godina.

Za stanje šuma u privatnom vlasništvu nema tačnih informacija. Jedini podatak s kojim raspoložemo je katastar privatnih šuma, dakle posjedovanje od strane pravnih i fizičkih lica.

Briga o šumama se prije svega odnosi na očuvanje njihove stabilnosti i bogatstva, to podrazumijeva izuzetnu brigu kad je riječ o gospodarenju, korištenju i zahvatima ujednačenih intenziteta. Da bi se sve to postiglo, potrebno je vršiti monitoring u šumskim ekosistemima, te registrirati sve promjene, shodno tome optimizirati njihovo korištenje u smislu korištenja drvne građe, drveta u industriji, celuloze ili ogrijevskog drveta. To sve upućuje na sagledavanje potencijala i dugoročno planiranje gospodarenja šumama.

U pravcu zaštite šuma i šumskog zemljišta, potrebno je obezbjediti provođenje Programa usvojenih na višim nivoima vlasti, kao npr. Program dugoročnog razvoja šumarstva, Program proširene reprodukcije šume, Program proširenja zaštićenih područja, i sl., zatim nastojati očuvati biodiverzitet, provoditi efikasne mjere zaštite zemljišta i šuma od dalje degradacije, elementarnih nepogoda, biljnih bolesti i požara.

2.5.1. Kategorije korištenja šumskog zemljišta

Prema *Studiji upotrebne vrijednosti zemljišta ZE-DO kantona (2011.godina)*, utvrđene su kategorije korištenja šumskih površina.

Šumske kategorije nose pored oznake kategorije u indeksu simbole ograničavajućih faktora kao što su: nagib (n); erozija (e); dreniranost (d); kamenitost (k); opasnost od klizišta (r) i skeletnost (s).

Šumska zemljišta na području općine Visoko razvrstana su u četiri kategorije; od IV do VII kategorije.

IV kategorija šumskih površina

Ova kategorija zahvata površinu od 13,53 ha ili 0,06 % i to IVd kategorije. Zastupljena je veoma malo uz Fojničku rijeku.

Elementarni areali ove kategorije zauzimaju male prostore. Poslije treće, ova kategorija se nalazi na najnižim nadmorskim visinama (do 560 m). Najčešći ograničavajući faktor ove kategorije je slaba perkolacija vode i dubina soluma. U ovoj kategoriji je najviše zastupljen Distrično smeđe tlo duboko na pješčarima i Euglej (močvarno glejno tlo).

Na području ove kategorije uglavnom je zastupljen prelazni tip između šuma hrasta lužnjaka i hrasta kitnjaka.

V kategorija šumskih površina

Ova kategorija zauzima ukupnu površinu od 4100,1 ha ili 17,54 % od ukupne površine općine i to: Vn 1979,85 ha ili 8,47 % i Vne 2120,25 ha ili 9,07 %. Elementarni areali V kategorije su veći u odnosu na prethodne i nalaze se na višoj nadmorskoj visini. Šume ove kategorije zastupljene su najviše u sjevernim i sjeveroistočnim područjima općine na lokalitetima Velika šuma, Ravna kosa, Urije, Kula Banjer, Miljevci, Jelovik itd. Nalaze se i u zapadnim i jugozapadnim dijelovima na lokalitetu Samar, Beška, Vrboljača, Bijeli brijeg, Ramadanovci, Topuzova kosa, Krčevine. Od zemljišta najzastupljeniji su distrični kambisol i eutrični kambisol, a manje rendzine. Ograničavajući faktori su izraženi pojedinačno ili u kombinovanom dejstvu nagib i erozija, nagib i dubina. Ovi faktori umanjuju produkciju drveta i ograničavaju način gospodarenja šumama, odnosno smanjuju intenzitet sječe. Na ovoj kategoriji je zastupljena mezofilna šuma

hrasta kitnjaka i običnog graba, a manje šuma bukve sa postepenim prelazima.

VI kategorija šumskih površina

Površine ove kategorije zauzimaju 6254,21 ha ili 26,76 % od ukupne površine općine i to: VIn sa 1088,52 ha ili 4,66 %, VIne 4775,36 ha ili 20,43 %, VInes sa 390,33 ha ili 1,67 %. Zastupljena je najviše u sjevernim i južnim dijelovima općine na lokalitetima Paljevina, Srednje brdo, Grabova glava, zatim uz Klakorski i Podvinjski potok, Goruša, Crne bare, Gornja Zimča, Čatići, Barice itd. Zbog dubokog zemljišta i trošnog supstrata zastupljena je mezofilna šuma bukve, hrasta i graba. Karakteriše je raznolik sastav tipova zemljišta (rendzine, distrični kambisol, eutrični kambisol kao a manje kalkokambisol). Broj ograničavajućih faktora je povećan u odnosu na prethodne kategorije, a najčešće je u kombinovanom dejstvu sa nagibom, erozijom, klizištem i dubinom (odnosno plitkoćom), a mjestimično je izražena i kamenitost.

U višim položajima ograničavajući faktor je skraćenje perioda vegetacije i osjetno smanjene produkcije biomase. Svi ovi faktori stavljaju šumskom gospodarenju ograničenja, uglavnom na smanjivanju intenziteta sječa i opreznosti kod golih siječa, izbora vrsta drveta i brzog pošumljavanja ogoljelih površina.

VII kategorija šumskih površina

Površine ove kategorije zauzimaju 2037,57 ha ili 8,72 % od ukupne površine općine i to: VIIn sa 1158,95 ha ili 4,96 % zastupljena najviše na sjeverozapadnom dijelu, na lokalitetu Vranovača, Šuplja stijena, Srebrenik i Gradina. VIIIne sa 765,69 ha ili 3,28% i VIIInes sa 112,93 ha ili 0,48 % na južnom dijelu općine na lokalitetu Komin, Gradac, Krstac, Kračane, Bedem. Ova kategorija je zastupljena na klasi kambičnih zemljišta, distričnim i eutričnim a manje kalkokambisolima, zatim na rendzinama, silikatnom i karbonatnom regosolu i koluvijumu.

Ograničavajući faktori su kombinovano djelovanje nagiba i erozije. Sa jačom erozijom javlja se i skeletnost (s), a posebno u koluvijalnim zemljištima. Na ovoj kategoriji su zastupljene šume bukve sa crnim grabom kao i hrastove šume sa crnim jasenom. Javljaju se i šume sa kukrikom i crnim grabom kao najtermofilnije šumske zajednice na području

općine. Ograničavajući faktor je skraćanje perioda vegetacije i osjetno smanjenje produkcije biomase.

Svi ovi faktori stavljaju šumskom gospodarenju ograničenja uglavnom na smanjivanju intenziteta sječa i opreznosti kod golih siječa, izbora vrsta drveta i bržeg pošumljavanja ogoljelih površina.

VIII kategorija zemljišta – kopovi

Ova kategorija zahvata eksploataciona polja, devastirane i sl površine, obuhvata 239,72 ha ili 1,02 % ukupne površine općine.

2.5.2. Zone proizvodne sposobnosti i način korištenja zemljišta

Kako smo ranije naveli, bonitetne kategorije zemljišta su grupisane u cjeline koje se međusobno razlikuju prema proizvodnoj sposobnosti zemljišta, uvjetima proizvodnje i načinu korištenja, te je u tom kontekstu područje općine podjeljeno u 5 zona, od kojih su prve tri agrozone, zatim zona šuma i zona urbanih prostora i površina isključenih iz sfere biljne proizvodnje.

IV zona – zona šuma

U IV zonu – zonu šuma spadaju svi zemljišni prostori (dakle sve kategorije šumskih površina) koje se nalaze pod šumskom vegetacijom. Površine ove zone zauzimaju prostor od 12406,25 ha ili 53,08 % ukupne površine općine. Ovu zonu karakterišu heterogeni zemljišni pokrivač. Planinski dio ove zone ima razvijeniju orografiju i intenzivnije erozione procese, a time i plića tla i izražajnu stjenovitost i kamenitost terena, što su ujedno i najizraženiji ograničavajući faktori produktivne sposobnosti ove zone. Produkcija ove zone se zasniva uglavnom na mješovitim šumama smrčce, bukve i jele, a na toplijim ekspozicijama i hrasta kitnjaka.

2.5.3. Zaštićena područja i šume sa posebnom namjenom

Za ovu problematiku, nažalost, još uvijek nema dovoljno interesa. Postoje želje šumsko-gospodarskih društava za izdvajanjem dijelova područja iz uobičajenog gospodarenja sa naznakom specijalnog statusa, ali se nailazi na poteškoće i nerazumjevanje. To se naročito odnosi na šume prašumskog tipa, šume za

proizvodnju sjemenskog materijala visoke vrijednosti, kao i obuhvate šuma – vazdušnih zona.

Za područje općine Visoko nisu određena područja šuma sa posebnom namjenom, niti zaštićena područja, mada postoji potreba, bar kada se radi o vodozaštitnim pojasevima pitke vode, zaštititi bogatog šumskog biodiverziteta i šumama sa posebnom namjenom i sl.

2.5.4. Sporedni šumski proizvodi

Ovi proizvodi još se nazivaju i specijalni proizvodi šuma, a to su: ljekovito bilje, šumski plodovi, jestive gljive, divljač i sl. Na području općine Visoko, kao i na širem području, ovi proizvodi šuma, do sada nisu bili predmet sistemskog korištenja iako je područje za ove proizvode jako pogodno.

Teritorij koji pokriva ŠGP „Gornjebosansko“, a šume općine Visoko, najvećim dijelom, su u sastavu ovog ŠGP_a, ima veoma povoljan geografski položaj, stanišne i klimatske prilike, čime pruža idealne uvjete za proizvodnju, skupljanje i promet svim specijalnim (sekundarnim) proizvodima šume.

Na ovom području je prilikom izrade zadnje ŠGO evidentirano slijedeće ljekovito bilje koje bi bilo vrlo interesantno za komercijalno korištenje:

Achillea millefolium, Asperula odorata, Atropa belladonna, Colchicum autumnale, Hypericum perforatum, Origanum vulgare, Polypodium vulgare, Rhamnus falax, Taraxacum officinale, Tusilago farfara i Diopteris filix mas.

Šumski plodovi jagode, gloga, kupine, borovnice i šipurka također pružaju vrlo dobru sirovinu da se njihovim sakupljanjem i preradom ostvare finasijski efekti.

Jestive gljive su također prisutne u količinama koje ukoliko bi se sakupljale mogu pružiti dobar povod da se uposli višak radne snage i ostvari materijalna korist.

Na „Gornjebosanskom“ ŠGP formirano je 7 lovišta od strane općina, a u nadležnosti su lovačkih društava sa tih lokaliteta. Interesantno je spomenuti da preduzeća koja gospodare šumom na ovim terenima, a zakon o šumama im daje pravo da se iste bave i lovom kao gospodarstvom, nad ovim lovištima ovi pravni subjekti nemaju konkretnog uticaja na gospodarenje lovnoprivrednim područjem.

Da bi se donekle popravilo stanje u sferi lovstva potrebno bi bilo što prije provesti aktivnosti da općine vrata lovna područja pod upravu pravnih subjekata koji gospodare šumama u kojima se nalaze lovišta. Kada se to postigne onda se stiču uvjeti za objektivno kreiranje plana iskorištavanja lovne divljači i pristupa lovstvu kao vrlo profitabilnom gospodarstvu i vrlo detaljnoj obradi u okviru izrade ŠGO u narednom periodu.

2.6. VODE I VODNE POVRŠINE

U hidrološkom pogledu prostor općine Visoko se nalazi u cjelosti u slivu rijeke Bosne, odnosno u slivu rijeke Save .

Na području općine utvrđeni su sljedeći vodotokovi:

- rijeka Bosna dužinom toka kroz teritoriju općine,
- rijeka Fojnica, dužinom toka kroz teritoriju općine,
- Kralupski potok s pritokama: Crni potoci, Vidovički potok, Jelaški potok, Bišćevci potok, Čuk potok, Vrbica potok, Malični potok,
- potok Godušica, s pritokama: Bijela voda, Grdoš potok, Vilinski potok,
- pritočni potoci rijeke Fojnice: Suhi potok, Mlaki potok, Veljački potok, Lijevi potok,
- rijeka Goruša s pritokama: Ranjenik potok, Husin potok, Lužnički potok, Šošanjska rijeka,
- Radovaljska rijeka s pritokama: potok Kondžilo, Brezovik potok, Osiški potok, Prikodornica potok, Zovac potok, Kalkar potok, Radovljački potok,
- Potok Liješevica s pritokama: Sanište potok, Šimljeć potok, Danjarski potok,
- Zimački potok s potokom Zimašnica,
- Bijele Vode s pritokom Srhinški potok,
- Seoča potok s pritokama: Serjak i Jovin potok,
- Podvinjski potok s pritočnim potocima,
- Đerđevčeničnik s pritočnim potocima (Grđevački potok),
- Trešnjica sa pritočnim potocima (Ćatići),
- Crni potok (Ćatići),
- Bijela voda (Rajčići),
- Potok Huknjača s pritočnim potocima.

Rijeka Bosna je vodotok I kategorije, protiče kroz centralni dio općine.

Za rijeku Bosnu je utvrđeno vodno dobro od

strane Agencije za vodno područje rijeke Save u površini od 199,46 ha.

Duž toka kroz općinu u nju se ulijevaju vodotoci: Fojnička rijeka, Goruša, Radovljanska rijeka, Seočki potok, Zimašnica sa Zimačkim potokom, Bijele vode sa Srhinškim potokom, te ostale manje pritoke, kao i manji bezimni potoci i potočići.

Ostali vodotoci su vodotoci II kategorije za koje je, sukladno važećoj zakonskoj regulativi, utvrđen zaštitni pojas od 5 m s lijeve i desne strane vodotoka, koji se koristi prema uvjetima koje daju nadležne institucije, a u cilju njegove zaštite.

Zaštitni pojasevi za vodotoke koji prolaze kroz urbano područje Visoko ili područja za koja je utvrđena obaveza izrade detaljnih planskih dokumenata, utvrđuju se detaljnim planovima prostornog uređenja i projektima regulacije vodotoka.

Prema raspoloživim podacima, može se globalno zaključiti da je područje općine relativno bogato vodom ali i da postoji velika neravnomjernost hidrološkog režima, koja može uzrokovati značajne probleme u domenu gotovo svih vodoprivrednih aktivnosti.

Veoma važan aspekt prilikom analiza raspoloživih količina vode, jeste i stanje kvaliteta analiziranih vodotoka.

Također je potrebno naglasiti da vode u gornjim tokovima vodotoka imaju kvalitet vode znatno bolji, međutim upitne su količine, s obzirom da su specifična minimalna oticanja u općini relativno mala uz činjenicu da je oticanje dominantno površinsko i da se na teritoriji općine nalazi malo izvora pitke vode zadovoljavajućeg kapaciteta i kvaliteta.

2.6.1. Izvorišta vode za piće

Izvorište Vrutak je najznačajnije izvorište na području općine Visoko.

Prema aktualnom izvještaju JKP Visočica Visoko, gradski vodovodni sistem snabdijeva oko 5100 domaćinstava i 600 privrednih subjekata vodom sa ovog izvorišta.

Izvorište Vrutak je prvi put i to kao vrelo kaptirano 1953. godine, sa količinom, koja je stalno povećavana. Krajem osamdesetih godina, sa povećanjem potreba za pitkom vodom, poslije obimnih istražnih radova i uz

provedenog električnog sondiranja, izvršeno je lociranje, a zatim i izvođenje istražnih bušotina. Na osnovu rezultata probnih crpljenja izgrađena su tri zahvatna bunara i to 1987. godine BV-1, a zatim 1989. godine bunari BV-2 s i BV-3. Pored eksploatacionih bunara u zoni izvorišta egzistira i 12 istražnih bušotina – pijeometara.

Dodatna zapažanja po pitanju izvorišne zone Vrutak su posvećena i problemu zaštite ovog izvorišta. U okviru dokumenta "Zaštita izvorišta Vrutak i Šećine Njive, Visoko" dat je prijedlog zona sanitarne zaštite izvorišta Vrutak i Šećine Njive, te potrebnih mjera na provođenju zaštite, ali do danas je u tom kontekstu urađeno vrlo malo. U što skorije vrijeme treba poduzeti konkretne korake u cilju zaštite i očuvanja kvaliteta vode na pomenutim izvorišnim zonama.

Pored izvorišta Vrutak, kao potencijalna izvorišta pitke vode navode se:

- izvorište Šećine njive (istraživanja vršena u više navrata osamdesetih godina, zatim, 2003., 2005., 2006. i 2007. godine, a rezultati istraživanja su bili različiti i po pitanju kapaciteta izvorišta i po pitanju kvaliteta vode u izvorištu, tako da je ostavljena mogućnost i daljih istraživanja do konačne odluke vezano za ovo izvorište)
- Podvinjski potok (Ovaj lokalitet, prvi put je razmatran osamdesetih godina, kada su izvršeni sistemski hidrološki istražni radovi osmatranja vodostaja i mjerenje protoka, gdje je ustanovljeno da se pored

površinskog toka Podvinjskog potoka, odvija i podpovršinski tok kroz deblje

naslage riječnog nanosa, što navodi na zaključak da minimalni protoci su najvjerojatnije bili manji od ukupne količine vode koja protiče Podvinjskim potokom. Istarživanja su nastavljena 2005. godine, a urađen je i Glavni projekat zaštitnih zona za vodozahvat Podvinjski potok. Projekat je urađen u 2 faze. Prva faza je zahvatanje dijela površinskog toka Podvinjskog potoka, a druga faza je zahvat podzemne vode iz aluviona u zaoblju Podvinjskog potoka na mjestu Sastavci. Utvrđene su i zone sanitarne zaštite, ali do realizacije nije došlo, te se i dalje ostavlja mogućnost njegove realizacije.)

- Dolina Radovljanske rijeke (U dolini Radovljanske rijeke, izvorište Krečane je u funkciji i za ovo izvorište su utvrđene zone sanitarne zaštite. Pored ovog izvorišta u fazi istraživanja su još neki lokaliteti kao potencijalna izvorišta pitke vode)
- Izvorište Vijer – naselje Rajčići, Goduša (Nisu vršena istraživanja, ali na osnovu dostavljenih podataka bi bilo interesantno preliminarno istražiti lokalitet).

Lokalni izvori

Nadležna općinska služba u suradnji s mjesnim zajednicama je locirala i prikupila podatke o pojedinim lokalnim izvorištima, koji se koriste za snadbjevanje vodom većeg ili manjeg broja domaćinstava na teritoriji općine. Ovi podaci bi trebali poslužiti za jednu sveobuhvatnu analizu, koja bi dala tačne podatke o kapacitetima i kvalitetu vode na pojedinim izvorištima, te na taj način uspostaviti određeni vid kontrole i zaštite.

	R.B.	NAZIV	R.B.	NAZIV
Izvori	1	Biskupići, Ugarkova strana	62	Podvinje, Jasike
	2	Bogošići, šuma – Dol	63	Poriječani, Piskavice
	3	Bogošići, Bara	64	Poriječani ispod želj. Stanice, Piskavice
	4	Bogošići, Bogošići	65	Poriječani-Zagornica, Mednica
	5	Brezovik, Brezovik	66	Podgorani, Dikovac
	6	Buzići Mahala, Brijest	67	Podvinci, Žuta zemlja
	7	Buzići Mahala, Prihod	68	Podvinci, Bezimena voda
	8	Buzići Mahala, Striževnik	69	Podvinci, Vrelo ploča
	9	Buzići Mahala, Prihod	70	Radovlje, Sopot

10	Buzići, Buzina voda	71	Ramadanovci, Bara
11	Buzići, Podbašćama	72	Kralupi-Slatina, Bukva
12	Buzići, Stanička	73	Stuparići, Dragolozji
13	Buzići, kod stanice, Muška voda	74	Smršnica, Hajrina voda
14	Buzići, Dorinjac	75	Smršnica, Vino voda
15	Buci, Oštrac	76	Smršnica, Dolovi
16	Buci, Lugovi	77	Smršnica, Hajrina voda
17	Bukovik-Podvinjci, Kudravca	78	Smršnica.Trake, Mošćanica
18	Čekrekčije-Dolipolje, Zakućnica	79	Smršnica-Trake,Pašnjak
19	Čekrekčije, Luk	80	Srhinje, Vodica
20	Čekrekčije, Breznica	81	Šošnje, Grabovik
21	Čekrekčije, Breznica	82	Tušnjići, Briješće
22	Čekrekčije, Kaškova voda	83	Tušnjići, Žarna
23	Čekrekčije, Lalića voda	84	Tušnjići, Orlovača
24	Čekrekčije, Ristanovića izvor	85	Tramošnjik, Bukovik
25	Čekrekčije, Trnata njiva	86	Tramošnjik, Mrkovača
26	Čekrekčije, Kuta, Potkrajnica	87	Uvorići, Krč
27	Čekrekčije, Kuta, Potkrajnica	88	Uvorići, Sumica krč
28	Čekrekčije, Kuta, Prisoje	89	Uvorići, Barica
29	Čekrekčije, Kuta, Kašikova voda	90	Uvorići, Krnjevac
30	Čekrekčije, Vrela, Tavanak	91	Uvorići-Šačići, Krnjevac
31	Čifluk, Krčevina	92	Uvorići-Šačići, Kalem
32	Radovlje, Diklići, Jaševa	93	Upovac, Tabhana
33	Donje Moštre, Šćona	94	Upovac, Korito
34	Dolovi, Posidica, Duboki	95	Radovlje, Veizbegovići, Dragoš
35	Dobrinje, Zdravo vrelo	96	Vilenjak, Bukovik
36	Dobrinje, Lijeska grabnica	97	Vratnica Gornja, Okramci
37	Donji Taukčići, Jakovac	98	Vratnica Gornja, Sehovina
38	Džindići, Babino	99	Vratnica, Bara
39	Gornja Seoča, Dolaz	100	Vratnica potok, Bara
40	Gornja Luka, Livada	101	Veliko Čajno, Fočina voda
41	Goduša, na groblju	102	Veliko Čajno, Vitica
42	Goduša, Jelašnica	103	Zagornica, Kod džamije
43	Ginje, Selište	104	Zagornica, Sklada

44	Ginje, Česmica	105	Zbilje, Mala česma
45	Goduša, Rudnik, Sopot	106	Arnautovići, Capariš
46	Gornje Moštre, Kolotin	107	Arnautovići, Kanta
47	Grđevac, Kraljevac	108	Kopači, Banjer
48	Kalići, Selište	109	Kula Banjer, Bara
49	Kalotići, Musionica	110	Kula Banjer, Stublina
50	Kopači, Kula Banjer	111	Kula Banjer, Strana
51	Kula Banjer, Carica	112	Kula Banjer, Dol
52	Liješeva, Brdo, Blaci	113	Donja Vratnica, Čatrnja
53	Loznik, Smajinovac	114	Loznik, Lješnica
54	Loznik, Livade	115	Lonik, Loznik
55	Muhašinovići, Bara	116	Loznik, Podjehe
56	Maurovići, Tomaševac	117	Malo Čajno, Klanac voda
57	Mali Trnovci, Hrastovina	118	Malo Čajno, Voda luka
58	Mali Trnovci, Buče	119	Malo Čajno, Podlisina
59	Mali Trnovci, Gaj	120	Tramošnjik, Radanovac
60	Podvinje, Gradac	121	Tramošnjik, Dolovi (školska voda)
61	Podvinje, Jehak	122	Tramošnjik, Vitica

Bunari	1	Bradve, Bunar
	2	Gorani, Vodice
	3	Veliko Čajno, Borunga
	4	Zagornica, Omerov bunar
	5	Bešići, Lokva
	6	Kološići, Kaca
	7	Smršnica, Dolovi

Česme	1	Donje Moštre, Ribnjak
	2	Liješeva, Đerzovo vrelo
	3	Smršnica, Mojčilo
	4	Topuzovo Polje, Studenac
	5	Arnautovići, Mulahamidova česma

2.6.2. Izvorište tehničke vode

Postojeće izvorište Očazi služi za snabdijevanje vodom industrije. U eksploataciji su bunari izgrađeni 1974. godine. Dodatna istraživanja vršena su 1981. godine.

Pet bunara prečnika 450mm i dubine do 10m, locirani u aluvijalnoj zaravni rijeke Bosne, prema istraživačkoj dokumentaciji imaju ukupnu izdašnost od 40-80 l/s.

Prema izvedenim istražnim radovima u navedene bunare podzemna voda dotiče iz pravca rijeke Bosne.

Na osnovu fizičko-hemijskih i bakterioloških analiza kvaliteta vode, zaključeno je da izvorište Očazi ne pruža mogućnost dobijanja vode zahtijevanog kvaliteta vode za piće, obzirom da se radi o izvorišnoj zoni male filtracione sposobnosti, zbog blizine rijeke Bose i dosta plitkih bunara.

Pošto se ni u bližoj perspektivi ne mogu očekivati neke bitnije promjene kvalitativnog stanja rijeke Bosne, koja direktno utiče na izvorišnu zonu Očazi, na ovo područje, po pitanju obezbjeđenja vode za piće, ne treba računati. Potrebe industrije za tehnološkom vodom se mogu zadovoljiti iz ove izvorišne zone s tim da je neophodna permanentna kontrola kvaliteta zahvaćene vode.

2.6.3. Ostali vidovi korištenja vode

Pored vodosnabdjevanja, kao najvažnijeg i najprioritetnijeg vida korištenja vode, raspoloživi vodni resursi na teritoriji općine mogu se koristiti i za energetiku, navodnjavanje, uzgoj ribe i rekreaciju.

Hydroenergetsko iskorištenje

Sliv rijeke Bosne je, zbog svog geopolitičkog položaja, relativno gusto naseljen i „ispresijecan“ gustom mrežom infrastrukture. Upravo je to razlog zašto relativno povoljan energetski kapacitet do danas nije gotovo ni „dotaknut“ a kamoli iskorišten.

U okviru *Studije prirodnih resursa ZE-DO Kantona (2007.godina)*, na osnovu raspoložive dokumentacije i analiza koje su napravljene urađen je prikaz hidroenergetskog prirodnog potencijala.

Prema ovim procjenama, na teritoriji općine Visoko, pored rijeke Bosne, kao prirodni potencijal izabrani su i vodotoci: Fojnička rijeka (+Kraljuštica, Godušica), Goruša i Radovljanska rijeka.

Kod procjene tehnički iskoristivog potencijala razmotrene su od ranije dostupne varijante mogućih rasporeda hidroelektrana duž glavnih tokova. Iz ovoga su povučene paralele sa vodotocima koji nisu detaljnije obrađeni, da bi se na bazi njihovog bruto-potencijala i realno očekivanih parametara iskoristivosti, utvrdio i njihov tehnički iskoristiv hidropotencijal.

Prema ranijim studijama predviđena su 4 postrojenja na rijeci Bosni (Dobrinje, Mulići, Visoko I i Visoko II) i jedno na Fojničkoj rijeci (Buci).

Uzimajući u obzir procenete iskoristivosti pojedinih vodotoka, možemo reći da rijeka Bosna i Fojnička su značajni energetski vodotoci, a da Goruša i Radovljanska rijeka mogu biti atraktivni za hidroenergetsko korištenje.

Navodnjavanje

Da bi se vršilo navodnjavanje poljoprivrednih površina neophodno je detaljno izučiti zatečeno stanje sa težištem na:

- kvalitet zemljišta koje će se navodnjavati, odnosno kako će zemljište reagovati na proizvodnju uz navodnjavanje;
- kakva je organizacija korištenja zemljišta i proizvodnje na gazdinstvima (vlasništvo, veličina posjeda, lokacije parcela, distribucija čestica i dr.).

Ako se u okviru projekta unaprjeđenja poljoprivredne proizvodnje nepobitno utvrdi da je navodnjavanje neophodna i ekonomski isplativa mjera, određuje se površina za navodnjavanje, veličinu natopnog sistema i provode ostale tehničke aktivnosti na uvođenju navodnjavanja.

Sigurno je da na području općine Visoko, neće biti aktuelna izgradnja velikih irigacionih sistema za navodnjavanje velikih površina. Za očekivati je interes za izgradnju odgovarajućih sistema za navodnjavanje malih površina, koje bi se mogle realizirati postupno, u fazama, ovisno o porastu potreba.

Uzgoj ribe

Na vodotocima, na teritoriji općine Visoko, ne postoje uvjeti za prirodni ribolov, odnosno izlov mrežama, već samo za sportsko ribarenje. Kao što je već poznato, akumulacija na teritoriji općine nema. Iz tog razloga, razvoj ribogojstva, kao privredne grane, moguć je u gornjim tokovima vodotoka, gdje je voda dovoljno čista i bogata kiseonikom i gdje se može uzgajati pastrmka, ili u srednjim tokovima, još dovoljno neizgrađenih vodotoka, gdje je u ljetnom periodu temperatura vode dosta visoka i gdje je moguć uzgoj ciprino kultura.

Rekreacija

U prošlosti, ne tako davno, prije pedeset godina brojni vodotoci korišteni su za razne vidove rekreacije. U to vrijeme na vodotocima se moglo kupati, veslati, loviti riba i upražnjavati i ostale vidove rekreacije.

Posljednjih godina, a posebno u predratnom periodu, situacija se stalno pogoršava zbog:

- značajnog pogoršanja kvaliteta vode vodotoka, a naročito u toku ljeta, kada se zbog minimalnih proticaja koncentracija otpadnih materija znatno povećava;
- smanjenje proticaja u toku ljeta izazvanog povećanom potrošnjom vode skoro za sve potrebe;
- smanjenje slobodnog prostora neposredno uz korito vodotoka;
- blizina intenzivnog prometa saobraćajnicama neposredno uz korita vodotoka, što izaziva zagađenje zraka i buku;
- radovi na regulisanju vodnih tokova, pri čemu se vrlo često povećavaju brzinu, a smanjuju dubine u vodotoku, pa često i širina korita;
- nekontrolisana eksploatacija šljunka i devastacija korita i zaobalja.

Većina navedenog, kao i drugi uzroci doprinijeli su da se znatno pogoršavaju uvjeti za rekreaciju, već se narušavaju i ambijentalne karakteristike korita mnogih vodotoka.

U cilju obnove i poboljšanja uvjeta za rekreaciju na vodotocima općine Visoko, planirano je poduzeti odgovarajuće aktivnosti, kao što su:

- Planom označiti lokalitete na kojima postoji interes za razvoj pojedinih vidova

rekreacije, kako bi se ti prostori zaštitili i uredili.

- Obezbjediti uvjete za održavanje vodoprivrednog minimuma na svim vodotocima.
- Izgraditi postrojenja za prečišćavanje otpadnih voda u cilju održavanja, odnosno popravke propisane kategorije voda u vodotocima.
- Poduzeti i sve druge aktivnosti, ne samo važno za rekreaciju, već i za sveukupno poboljšanje kvantitativno-kvalitativnog režima rada u cilju potrebnog razvoja svih vodoprivrednih grana.

2.7. KOMUNALNA INFRASTRUKTURA

2.7.1. Vodosnabdjevanje

Na teritoriji općine Visoko trenutno egzistira organizovan vodovodni sistem, koji obuhvata prostor uže urbane zone i pojedina prigradska naselja - gradski vodovod Visoko, koji se zasniva na korištenju vodnih resursa izvorišne zone Vrutak, sa organiziranim upravljanjem kroz rad javnog komunalnog preduzeća JKP Visočica Visoko.

Gradski vodovodni sistem, koji čine: izvorišna zona Vrutak (izvorište „Buci” sa zahvatom podzemne vode iz 3 bunara, ukupne pretpostavljene izdašnosti od 100 l/s) sa objektima za crpljenje i pripremu vode, pumpne stanice Vrutak i Pertac I, rezervoari Pertac I ($1.200+2.000 = 3.200 \text{ m}^3$) i Pertac II ($2 \times 300 \text{ m}^3 = 600 \text{ m}^3$) i cjevovodi primarne i sekundarne mreže ukupne dužine od oko 50 km (Ductil, Azbestcement, Polietilen), prema informacijama nadležnih organa Općine je zadovoljavajući i omogućava kontinuirano snabdjevanje vodom postojećih korisnika u 99% slučajeva. Iz svih rezervoara voda se distribuira gravitaciono do krajnjih potrošača. Na pumpnoj stanici kao zaštita od vodnog udara koristi se zračni kotao. Kvalitet vode sa izvorišta "Buci" zadovoljava bez tretmana, uz hlorisanje.

Sa gradskog vodovodnog sistema snabdijeva se oko 50 % od ukupnog broja stanovnika. Gubici u sistemu su u prethodnom periodu od 10 godina, rekonstrukcijom distributivne mreže, smanjeni za 50% čime se došlo do uštede od oko $3000 \text{ m}^3/\text{dan}$ (35 l/s) vode. Na osnovu ove uštede komunalno preduzeće je proširilo

gradsku vodovodnu mrežu za oko 1000 novih priključaka u periodu od 10 godina.

Lokalni vodovodi

Ostali prostor općine se po pitanju vodosnabdijevanja oslanja na oko 225 lokalnih vodovodnih sistema, što je uslovljeno prostornim rasporedom naselja. Ovi lokalni, mjesni vodovodi nisu pod ingerencijom JKP Visočica Visoko, odnosno nisu u sistemu organizovanog vodosnabdijevanja, a time ni redovnog održavanja i kontinuirane kontrole zdravstvene ispravnosti vode koja se koristi za piće.

MJESNA ZAJEDNICA GRAČANICA

R.B.	Naselje	Naziv Vodovoda	Broj priključnih domaćinstava	Lokacija izvorišta
1	Loznik	Livade	43 domaćinstva	K.O. Gračanica, k.č.2066 - državna šuma
2	Loznik	Salac	Izvor priključen na vodovod Loznik	K.O. Gračanica, k.č.1924-državna šuma
3	Sige	Zmajnovac	15 kuća	K.O. Gračanica, k.č.2180
4	Gornje veliko Čajno	Borunga	56 priključaka	K.O. Gračanica, k.č.1472/2
5	Gornje veliko Čajno	Pajina voda	Spojena sa vodovodom "Borunga"	K.O. Gračanica, k.č.1131
6	Smršnica	"Hajrina Voda"	80 priključaka	K.O. Uvorići, k.č. 945/2
7	Smršnica			K.O. Uvorići, k.č. 946
8	Bogošići	"Do"	8 domaćinstava	K.O. Gračanica, k.č.1351
9	Tramošnjik	Bukovik	40 domaćinstava	K.O. Gračanica, k.č.2432/1
10	Uvorići	Ovčanica Ovčanica	21 domaćinstvo	MZ Kula Banjer, K.O. Kula Banjer, k.č.549
11	Uvorići		22 domaćinstva	MZ Kula Banjer, K.O. Kula Banjer, k.č.552
12	Uvorići		22 domaćinstva	K.O. Uvorići, k.č.1991
13	Uvorići		10 domaćinstava	MZ Kula Banjer, K.O. Kula Banjer, k.č.553/1
14	Uvorići	Suđenica	35 domaćinstava	K.O. Kula Banjer, k.č. 529

15	Kovačići	Vitica	30 domaćinstava	K.O. Uvorići, k.č.1729
16	Šačići	Barica	10 domaćinstava	K.O. Uvorići, k.č.1787/3
17	Šačići	Kalemi	10 domaćinstava	K.O. Uvorići, k.č.1772/1
18	Donji Uvorići	Šumera	25 domaćinstava	K.O. Uvorići, k.č.1994
19	Donji Uvorići	Šumica	30 domaćinstava	K.O. Uvorići, k.č.2009/2
20	Naselje Rijeka	Potok	25 domaćinstava	K.O. Uvorići, k.č. 509
21	Naselje uz cestu	Krnjevac	30 domaćinstava	K.O. Uvorići, k.č.13
22		Fočina voda		K.O. Uvorići, k.č.1923
23				K.O. Uvorići, k.č.1931

MJESNA ZAJEDNICA DOBRINJE

R.B.	Naselje	Naziv Vodovoda	Broj priključnih domaćinstava	Lokacija izvorišta
1	Dobrinje	Zmajevica	13 domaćinstava	K.O. Dobrinje, k.č.1027
2	Dobrinje	Lijeska	55 domaćinstava	K.O. Dobrinje, k.č. 1043/1, 1044/1
3	Dobrinje			K.O. Dobrinje, k.č.1046
4	Dobrinjac	Dobrinjac	6 domaćinstava	K.O. Dobrinje, k.č.1562
5	Dobrinje			K.O. Dobrinje, k.č.1564
6	Dobrinje			K.O. Dobrinje, k.č.1579
7	Dobrinje			K.O. Dobrinje, k.č.1580
8	Dobrinje	Grab	10 domaćinstava	K.O. Dobrinje, k.č.865
9	Dobrinje	Dolac	9 domaćinstava	K.O. Dobrinje, k.č.505
10	Željeznička st.	Luke	11 domaćinstava	K.O. Dobrinje, k.č.1113
11	Buzići	Buzići	94 domaćinstava	K.O. Dobrinje, k.č.632/1

12	Buzići	Mlinac	25 domaćinstava	K.O. Dobrinje, k.č.513/1
13	Gornja Seoča	Ibrik	50 domaćinstava	MZ Radovlje, K.O. Seoča, k.č.463, državna šuma
14	Donja Seoča	Voljevak	46 domaćinstava	K.O. Seoča, k.č.247/2
15	Donja Seoča	Mladiošnica	14 domaćinstava	K.O. Seoča, k.č.104/2
16	Donja Seoča	Do	10 domaćinstava	K.O. Seoča, k.č.156
17	Donja Seoča	Gradine - potok	10 dom. D.Seoča i 11 dom. B.mahala	K.O. Dobrinje, k.č.144
18	Gornja Seoča	Vrtle	11 domaćinstava	K.O. Seoča, k.č.312
19	Gornja Seoča	Sedra	28 domaćinstava	K.O. Seoča, k.č.974
20	Upovac	Zabrana	42 domaćinstava	K.O. Dobrinje, k.č.1315
21	Upovac	Gaj	60 domaćinstava	K.O. Dobrinje, k.č.1299
22	Dolovi	Korito	18 domaćinstava	K.O. Dobrinje, k.č.1380

MJESNA ZAJEDNICA MOŠTRE

R.B.	Naselje	Naziv Vodovoda	Broj priključnih domaćinstava	Lokacija izvorišta
1	Radinovići	Radinovići	180 domaćinstava	K.O. Moštre, k.č.493
2	Okolišće	Okolišće	102 domaćinstava	K.O. Moštre, k.č.275
3	B. Mahala	Suhaja	38 domaćinstava	MZ Buzić Mahala, K.O. Mokronoge, k.č.2183/1
4	Hlapčevići	Musionica	186 domaćinstava	K.O. Mokronoge, k.č.1838
5	Vilenjak, G. Kaldije	Hlapčevići	100 domaćinstava	K.O. Moštre, k.č.1876/3
6	Donje Moštre	Donje Moštre	192 domaćinstava	MZ Zimča, K.O. Moštre, k.č.1116/2
7	Šareni Hanovi	Š. Hanovi škola	80 domaćinstava	K.O. Moštre, k.č.1000/3
8	Vilenjak	Vilenjak	40 domaćinstava	MZ Koložići, K.O. Koložići, k.č.780

9	Lozovače	Šareni Hanovi	30 domaćinstava	K.O. Moštre, k.č.548
---	----------	---------------	-----------------	----------------------

MJESNA ZAJEDNICA ORAŠAC

R.B.	Naselje	Naziv Vodovoda	Broj priključnih domaćinstava	Lokacija izvorišta
1	Orašac, Veruša	Stojkovići	80 domaćinstava	K.O. Liješeva, k.č.3282/1
2	Orašac, Veruša	Veruša	80 domaćinstava	MZ Liješeva, K.O. Liješeva, k.č.2148

MJESNA ZAJEDNICA KRALUPI

R.B.	Naselje	Naziv Vodovoda	Broj priključnih domaćinstava	Lokacija izvorišta
1	Plandište, Orlje, Ratkovci	Devetak	40 domaćinstava	K.O. Kralupi, k.č.2283
2	Plandište, Orlje, Ratkovci			K.O. Kralupi, k.č.2283
3	Dvor	Zdrava voda	70 domaćinstava	K.O. Kralupi, k.č.1085
4	Dvor			K.O. Kralupi, k.č.1313
5	Dvor			K.O. Kralupi, k.č.1318
6	Dvor			K.O. Kralupi, k.č.2110
7	Ginje	Studenac	32 domaćinstava	K.O. Kralupi, k.č.927
8	Ginje			K.O. Kralupi, k.č.930/1
9	Ginje	Dolac	10 domaćinstava	K.O. Kralupi, k.č.1379
10	Ginje			K.O. Kralupi, k.č.1795
11	Ginje			K.O. Kralupi, k.č.1803
12	Stuparići, Slatina	Holići	100 domaćinstava	K.O. Kralupi, k.č.805

MJESNA ZAJEDNICA VRATNICA

R.B.	Naselje	Naziv Vodovoda	Broj priključnih domaćinstava	Lokacija izvorišta
1	Isakovići	Isakovići	7 domaćinstava	K.O. Vratnica, k.č.1009/1
2	Isakovići		5 domaćinstava	K.O. Vratnica, k.č.896
3	Gornja Vratnica	Curak	100 domaćinstava	K.O.Vratnica, k.č.218
4	Gornja Vratnica			K.O.Vratnica, k.č.371
5	Gornja Vratnica			K.O.Vratnica, k.č.392
6	Gornja Vratnica			K.O.Vratnica, k.č.954
7	Donja Vratnica	Buhor	20 domaćinstava	K.O. Vratnica, k.č.1349
8	Donja Vratnica	Bašča	10 domaćinstava	K.O. Vratnica, k.č.1250
9	Naselje kod doma	Dolovi	20 domaćinstava	K.O. Vratnica, k.č. 836
10	Naselje Han	Toprkalija	20 domaćinstava	K.O. Vratnica, k.č.968/1

MJESNA ZAJEDNICA PORIJEČANI

R.B.	Naselje	Naziv Vodovoda	Broj priključnih domaćinstava	Lokacija izvorišta
1	Gradina	Gradina	25 domaćinstava	K.O. Poriječani, k.č.4218
2	Piskavice, dio Podvinja	Luka I	32 domaćinstava	K.O. Poriječani, k.č.687
3	Gradina	Luka II	10 domaćinstava	K.O. Poriječani, k.č.684/1
4	Zagornica	Silos	30 domaćinstava	K.O. Poriječani, k.č.394, 395
5	Piskavice - drum	Silos II	10 domaćinstava	K.O. Poriječani, k.č.350/4, 352
6	Zagornica -dio	Sošnjak	15 domaćinstava	K.O. Poriječani, k.č.202/2
7	Gornji Poriječani	Mednica	60 domaćinstava	K.O. Poriječani, k.č.2341/1
8	Gornji Poriječani -	Sopotnjak	20 domaćinstava	K.O. Poriječani, k.č.3523/2

	dio			
9	Donji Poriječani	Zamoljevac	60 domaćinstava	MZ Gračanica, K.O. Poriječani, k.č.2078
10	Poklečići	Plišćin Do	27 domaćinstava	MZ Gračanica, K.O. Poriječani, k.č.2052
11	Grđevac	Kraljevac	100 domaćinstava	MZ Dobrinje, K.O. Poriječani, k.č.2641/2
12		Barica		K.O. Poriječani, k.č.1627
13		Stubla		K.O. Poriječani, k.č.2451
14	Laze	Miljevci	10 domaćinstava	K.O. Poriječani, k.č.4110/1
15	Prhovo	Studenac	10 domaćinstava	MZ Gračanica, K.O. Poriječani, k.č.1769/1
16	Prhovo	Vodovod u izgradnji	368 domaćinstava	K.O. Poriječani, k.č.1627
17	Grđevac			K.O. Poriječani, k.č.2440/1
18	Grđevac			K.O. Poriječani, k.č.2441/2
19	Grđevac			K.O. Poriječani, k.č.2439

MJESNA ZAJEDNICA TUŠNJIĆI

R.B.	Naselje	Naziv Vodovoda	Broj priključnih domaćinstava	Lokacija izvorišta
1	Dio Tušnjici	Burinovac	20 domaćinstava	K.O. Tušnjici, k.č.9
2	Dio Tušnjici	Branjevac	80 domaćinstava	K.O. Tušnjici, k.č.643
3	Dio Tušnjici	Podvinci	20 domaćinstava	K.O. Tušnjici, k.č.70
4	Podtušnjici	Orlovača	10 domaćinstava	K.O. Tušnjici, k.č.648
5	Dio Tušnjici	Tašakovača	13 domaćinstava	K.O. Tušnjici, k.č.359

MJESNA ZAJEDNICA ZIMČA

R.B.	Naselje	Naziv Vodovoda	Broj priključnih domaćinstava	Lokacija izvorišta
1	Tutnjevac	RZV	120 domaćinstava	K.O. Zimča, k.č.1236
2		K-1		K.O. Zimča, k.č.1308/1
3		K-2		K.O. Zimča, k.č.1262
4		K-3		K.O. Zimča, k.č.1237
5		4-B		K.O. Zimča, k.č.1308/1
6	Vagnjevi	K-1	22 domaćinstva	K.O. Zimča, k.č.1308/1
7	Vagnjevi	K-2	54 domaćinstva	K.O. Zimča, k.č.1308/1
8	Vagnjevi	K-3	34 domaćinstva	K.O. Zimča, k.č.1308/1
9	Vagnjevi	RZV	36 domaćinstva	K.O. Zimča, k.č.1308/1
10	Kadinuša	Bukovik	55 dimaćinstava	K.O. Zimča, k.č.1056
11	Kadinuša			K.O. Zimča, k.č.1319
12	Lozje	Lozje	25 domaćinstava	K.O. Zimča, k.č.1178
13	Dubovik	Dubovik	18 domaćinstava	K.O. Zimča, k.č.815
14	Kozarci	Kozarci	40 potrošača	K.O. Zimča, k.č.476
15	Kozarci			K.O. Zimča, k.č.478
16	Radinovići	Radio stanica	23 domaćinstva	K.O. Moštre, k.č.1094
17	Očazi	Vidoščak	44 domaćinstva	K.O. Moštre, k.č.1825

MJESNA ZAJEDNICA RADOVLJE

R.B.	Naselje	Naziv Vodovoda	Broj priključnih domaćinstava	Lokacija izvorišta
1	Hlapčevići	Hlapčevići	200 domaćinstava	K.O. Radovlje, k.č.1255
2	Hlapčevići			K.O. Radovlje, k.č.1256

MJESNA ZAJEDNICA BUCI

R.B.	Naselje	Naziv Vodovoda	Broj priključnih domaćinstava	Lokacija izvorišta
1	Mlake	Mlake	20 domaćinstava	K.O. Grajani, k.č.850
2	Palež	Palež	40 domaćinstava	K.O. Grajani, k.č.1120
3	Livada	Livada	32 domaćinstava	K.O. Grajani, k.č.240
4	Zagoni	Mlake	22 domaćinstava	K.O. Grajani, k.č.799

MJESNA ZAJEDNICA TOPUZOVO POLJE

R.B.	Naselje	Naziv Vodovoda	Broj priključnih domaćinstava	Lokacija izvorišta
1	Jarača	Sokina Voda	12 domaćinstava	K.O. Kraljevac, k.č.884
2	Očazi	Topola	22 domaćinstava	K.O. Kraljevac, k.č.54
3	Jasle	Dolije	139 domaćinstava	K.O. Kraljevac 2222
4	Groce	Groce	52 domaćinstava	K.O. Kraljevac 2264/6
5	Groce		53 domaćinstava	K.O. Kraljevac 2302

MJESNA ZAJEDNICA KULA BANJER

R.B.	Naselje	Naziv Vodovoda	Broj priključnih domaćinstava	Lokacija izvorišta
1	Kula Banjer	Gornji Jakovac	60 domaćinstava	K.O. Kula Banjer k.č.116

MJESNA ZAJEDNICA ČEKREČIJE

R.B.	Naselje	Naziv Vodovoda	Broj priključnih domaćinstava	Lokacija izvorišta
1	Čekrčiči	Kašikovića Voda	45 domaćinstava	K.O. Čekrčiči, k.č.794/1
2	Čekrčiči	Prisoj	12 domaćinstava	K.O. Čekrčiči, k.č.1092

MJESNA ZAJEDNICA PODVINCI

R.B.	Naselje	Naziv Vodovoda	Broj priključnih domaćinstava	Lokacija izvorišta
1	Podvinci	Bunarevi	20 domaćinstava	K.O. Podvinci, k.č.75
2	Podvinci	Javor	30 domaćinstava	K.O. Podvinci, k.č.885
3	Podvinci	Kudrevac	15 domaćinstava	K.O. Podvinci, k.č.76

Za određen broj lokalnih vodovoda je urađena projektna dokumentacija i elaborati sanitarnih zona zaštite, kako je navedeno u Analitičko dokumentacionoj osnovi, gdje su dati opisi projekata dostavljenih na uvid.

Projekcija prostornog razvoja

U nedostatku drugih mogućnosti, za sjeveroistočni dio Općine, Podvinjsko-Gračaničku kotlinu, dugo je razmatran prijedlog snabdjevanja vodom iz otvorenog vodotoka Podvinjski potok¹, sa maksimalnim proticajem 60 l/s i donjom granicom od 24 l/s, te treba nastaviti aktivnosti u ovom pravcu. Analiza kvaliteta vode sa ovog lokaliteta je pokazala uvećane koncentracije željeza i aluminija, kao i mikrobiološko zagađenje sa zaključkom da se analizirana voda može koristiti za piće, uz uklanjanje neželjenih koncentracija pojedinih parametara (Fe, Al), a koje su se po pretpostavci javljale zbog spiranja terena usljed padavina, prilikom uzimanja uzorka.

Za zapadni dio Općine, zonu Liješeva, je predloženo priključivanje ovih naselja na međuopćinski vodovodni sistem Fojnica-

Kiseljak

Ovi prijedlozi su zasnovani na dokumentu "Idejno rješenje - Grad Visoko, Snabdjevanje vodom". Predviđa se da se ova dva područja uvežu u u gradski vodovodni sistem, uz korištenje postojeće vodovodne infrastrukture sa dodatnom izgradnjom neophodnih objekata (dovodni cjevovodi, rezervoari, pumpne stanice) i topografski vrlo pogodnog terena.

Ovi planovi su potvrđeni i u septembru 2013. god., kad je od strane Zavoda za vodoprivredu urađen Glavni projekat vodovodnih sistema "Gračanica" i "Moštre", sa zahvatom sa izvorišta Vrutak, uz pretpostavku da je količina sigurne eksploatacije (sušni period) ovog izvorišta 95 l/s. Međutim, trenutno se sa ovog izvorišta ne zahvata viš od 60 l/s, te je neophodno nastaviti aktivnosti na obezbjeđenju dodatnih količina vode, putem ranije razmatranih varijanti Podvinjski potok, regionalni sistem Fojnica-Kiseljak, kao i dodatnih ispitivanja izvorišta Šećine Njive i Vrutak (izvršiti grupno testiranje sva tri bunara).

Neophodne aktivnosti na izgradnji novih dijelova vodovodnog sistema su (prema studiji):

Zajednički vod

- Rezervoar Pertac I - Betonski Most;

Zona Gračanica

- Betonski Most - PS Banjer

1

¹ „Prethodna ocjena minimalnih proticaja Podvinjskog potoka na lokalitetu Podvinjci u svrhu njegovog korištenja za potrebe vodosnabdjevanja“

- PS Banjer - Rezervoar Banjer
- Rezervoar Banjer - Gračanica

Zona Liješeva

- Betonski Most - PS Dubrave,
- PS Dubrave - Rezervoar Dubrave II
- Rezervoar Dubrave II - Liješeva

Rezervoari

- Rezervoar Banjer,
- Rezervoar Dubrave,

Pumpne stanice

- PS Banjer
- PS Dubrave

Zapremine rezervoara i snage i protok pumpnih stanica dati su u projektu.

Treba napomenuti da na teritoriji općine Visoko postoje i još uvijek nedovoljno istražene lokacije, za koje ne postoje nikavi pisani tragovi, a koje bi na osnovu dostavljenih podataka bilo interesantno preliminarno istražiti. Jedna od takvih lokacija je i izvorište Vijer na području naselja Rajčići, Goduša u slivu rijeke Fojnice.

Neophodne aktivnosti na pripremi tehničke podrške su:

- Određivanje kapaciteta vodnih resursa i neophodnih mjera da se zaštite ovi resursi za potrebe obezbjeđenja zdrave pitke vode;
- Izrada studijske i investiciono-tehničke dokumentacije vodosnabdijevanja.

2.7.2. Tretman otpadnih voda

Postojeći organizovani sistem odvodnje na teritoriji općine Visoko, nad kojim upravljačku ulogu ima JKP Visočica, se sastoji od kanalizacionog sistema, sa glavnim i sekundarnim kolektorima, samo za gradsko područje. Samo dio stanovništva obuhvata je povezan na glavni kolektor, koji je još uvijek u izgradnji. Na lijevoj obali rijeke Fojnice postoje dva sekundarna kolektora prečnika 800 i 1000 mm, koji odvođe otpadnu vodu iz južnog dijela gradskog područja do ispusnih tačaka u rijeku Fojnicu. S druge strane, centar i sjeverni dio grada gravitira sekundarnom kolektoru prečnika 1000 mm koji količinu od oko 60% ukupnih otpadnih voda obuhvata odvodi do ispusta u rijeku Bosnu. Ostali vodovi slijedeći pad terena su priključeni na pomenuta tri sekundarna kolektora. Ovaj sistem je mješovitog tipa, što znači da se upotrijebljene vode od stanovništva i industrije i oborinske vode odvođe zajedno, opslužuje u prosjeku 75% gradske populacije.

Kanalizacioni sistem funkcioniše na principu slobodnog pada i nema nikakvih potisnih pumpi koje rade neprestano ili bi se mogle uključiti za vrijeme velikih kiša ili naglog topljenja snijega. Prikupljene otpadne vode se na više mjesta ispuštaju direktno i bez ikakvog prečišćavanja u najbliži vodotok. Postrojenje za prečišćavanje otpadnih voda (PPOV) prikupljenih u okviru kanalizacionog sistema na teritoriji općine Visoko još nije izgrađeno.

Generalno, stanje prikupljanja gradskih otpadnih voda stanovništva je loše. Još uvijek svo stanovništvo nije obuhvaćeno kanalizacionom mrežom, i svoje otpadne vode disponira putem septičkih jama ili direktno ispušta u vodotoke. Postojeći kanalizacioni vodovi pokrivaju uže gradsko područje, mješovitog su tipa, a preko više ispusta disponiraju otpadne vode, bez tretmana direktno u rijeku Bosnu. Pogonski problemi koji se javljaju pri kišama kratkog trajanja i velikog intenziteta u kanalizacionom sistemu su praćeni izljevanjem sadržaja kanalizacija na površinu što se javlja kao posljedica male prijemne moći postojećeg kanalizacijskog sistema. Istovremeno, određeni dijelovi šireg gradskog područja uopće nisu obuhvaćeni kanalizacionim sistemom što stvara drugu vrstu problema.

Projekcija prostornog razvoja

U maju 2003. godine urađen je „Projekat postojećeg stanja kanalizacione mreže i idejni projekat glavnih kanalizacionih kolektora (lijevoobalni i desnoobalni) za grad Visoko i uređaja za prečišćavanje otpadnih voda” od strane „Zavoda za vodoprivredu d.d. Saravevo”. Planski period projekta je 27 godina, odnosno do 2030. godine, što vremenski pokriva i planski period ovog Prostornog plana. Ovim projektom je, uzimajući u obzir planske dokumente razvoja urbanog područja grada, prošireno područje obuhvata planirane pokrivenosti kanalizacionom mrežom i na neka prigradska naselja i broj stanovnika ovakvog obuhvata iznosi oko 15.000. Pošlo se od pretpostavke da ona naselja koja su pokrivena javnim vodosnabdijevanjem trebaju biti pokrivena i kanalizacionim sistemom. Obzirom da grad Visoko ima hidrografsku mrežu pogodnu za disponiranje oborinskih voda, projektom je usvojen separatan kanalizacioni

sistem i riješen način ispuštanja oborinskih voda u rijeke Fojnicu i Bosnu. Kod konačnog opredjeljenja za kanalizacioni sistem, vodilo se računa o lokalnim uvjetima, a to su: broj stanovnika, vrsta postojećih i planiranih industrijskih objekata, količina i sastav otpadnih voda, hidrološko-klimatološke prilike, reljef, položaj i karakteristike recipijenta, urbanistički planovi razvoja, itd.

Zbog konfiguracije terena i hidrografske mreže, planirani sistem je koncipiran tako da će se duž glavnog vodotoka protezati dva glavna kolektora koji će se na za to pogodnom mjestu spojiti u jedan i voditi do postrojenja, odnosno planirane lokacije postrojenja za tretman otpadnih voda. Koncept navedenog dokumenta predviđa izgradnju glavnog kolektora koji bi se protezao lijevom obalom rijeka Fojnica i Bosna, od prve ispusne tačke sekundarnog kolektora 800 mm na rijeci Fojnici, prikupljao otpadne vode iz druga dva sekundarna kolektora, kao i ostalih 10 evidentiranih usputnih ispusta i odvodio sve otpadne vode pomenutog obuhvata do lokacije planiranog postrojenja za prečišćavanje otpadnih voda. Opisani lijevoobalni kolektor, koji je trenutno u izgradnji sa položenih oko 435 m PE cijevi prečnika 1200 mm, treba da obuhvati i količinu otpadnih voda planiranog sekundarnog kolektora sa područja obuhvata na desnoj obali rijeke Bosne. Ovaj sekundarni kolektor bi do tačke spoja na glavni kolektor, koja je planirana na lokaciji nizvodno od gradskog jezgra, trebao obuhvatiti i usputne postojeće ispuste na desnoj obali rijeke Bosne. Ukupna dužina opisanih postojećih vodova sa kanalizacionom mrežom iznosi oko 19 km.

Ovim dokumentom je planirano da postrojenje za prečišćavanje otpadnih voda - PPOV užeg urbanog područja, kapaciteta 20.000 ES, vrši prečišćavanje otpadnih voda putem konvencionalnog postrojenja sa primarnim i sekundarnim prečišćavanjem, odnosno mehaničko-biološkim tretmanom. Primarni tretman, poslije primarnog dizanja pužnim pumpama, bi se vršio grubom i finom rešetkom i aeriranim pjeskolovom-mastolov. Za sekundarni, biološki tretman je planirana Sequencing Batch Reactor – SBR tehnologija, odnosno intervalni reaktor koji radi na principu aktivnog mulja sa anoksičnom, aerobno-reakcijskom, taložnom fazom, dekantiranjem i ispuštom prečišćene vode. Osnovna prednost

SBR-a je što se aeracija i taloženje (bistrenje) vrši u jednom objektu. Osim navedenih objekata planirana je izgradnja i objekata za tretman mulja i to gravitacioni ugušćivač i silos-spremište za mulj sa centrifugom.

Predloženi koncept, sa konvencionalnom tehnologijom prečišćavanja, je potvrđen u okviru dokumenta „Studija izvodivosti o implementaciji prirodnih procedura tretmana urbanih otpadnih voda u manjim gradovima i naseljima na teritoriji BiH” iz 2010. godine, u kojem je na nivou studije analiziran i obuhvat ostalih PPOV za definsane aglomeracije kompletnog područja općine Visoko.

Prema navedenoj Studiji, osim konvencionalnog PPOV za uže urbano područje kapaciteta 20.000 ES, dakle kao i u Projektu, za područje općine Visoko predviđeno je još osam PPOV i to jedno konvencionalno postrojenje za 10.700 ES i sedam sa nekonvencionalnom tehnologijom prečišćavanja (6 Hibridnih močvara i 1 Imhoff prokapni filter).

Lokacija za gradski PPOV predviđena u okviru Projekta i Studije više ne odgovara svojoj svrsi, obzirom na promjene koje su se desile, izgradnjom saobraćajnoj mosta Podvanj na planiranoj lokaciji, te planiranja prostora za potrebe industrijske privredne zone. Predložena je nova lokacija oko 1,6 km nizvodno od planirane, na meandru rijeke Bosne, kao uslovno idealnom mjestu za gradnju ove vrste objekata.



Iz svega naprijed rečenog može se zaključiti da je osnovni problem kanalizacionog sistema grada Visoko mjestimična neadekvatnost postojeće kanalizacione mreže, prihvatanje otpadnih voda okolnih naselja te zaštita površinskih voda rijeka Fojnice i Bosne.

Da bi se na kvalitetan način ovi pobrojani problemi riješili neophodno je postupno prići rješavanju ove oblasti prateći i uvažavajući promjene u drugim sferama života. Tu se prvenstveno misli na rješavanje problema vodosnabdijevanja, te usvajanje razvojno-planske i urbanističke dokumentacije.

Redoslijed aktivnosti na rekonstrukciji kanalizacionog sistema Visoko u skladu sa Projektom odvijao bi se prema slijedećem redoslijedu u skladu sa tehničkim zahtjevima sistema i trenutnim mogućnostima korisnika:

- Eliminacija „uskih grla” u sistemu, tj. mjesta gdje postojeći vodovi nisu u mogućnosti prihvatiti računski mjerodavnu količinu otpadne vode,
- Odstupanje kućnih kanalizacionih priključaka sa budućih oborinskih i njihovo priključenje na najbliže postojeće vodove koji su predviđeni da služe kao fekalni,
- Paralelna izgradnja postrojenja za tretman otpadne vode iglavnih obalnih kolektora fekalne kanalizacije, te postepeno spajanje na njih kanala predviđenih da služe kao fekalni, odnosno postepeno razdvajanje postojećeg mješovitog kanalizacionog sistema na sistem za prikupljanje fekalnih voda i sistem za prikupljanje oborinskih voda,
- Proširenje sistema na prigradska naselja u skladu sa pravcima razvoja uže urbane zone općine.

Proces rekonstrukcije, dogradnje, saniranja postojećeg sistema, izgradnje kolektora do lokacije postrojenja za prečišćavanje otpadnih voda, kao i druge aktivnosti su vezani za duži vremenski period u toku kojeg bi trebalo uskladiti aktivnosti na mjerama poboljšanja kanalizacionog sistema sa drugim radovima kao što su rekonstrukcija saobraćajnica, polaganje drugih instalacija i sl.

2.7.3. Komunalni objekti

2.7.3.1. Deponije

Na osnovu člana 10. Zakona o upravljanju otpadom (“Službene novine F BiH”, broj 33/03) i člana 22. Statuta općine Visoko – prečišćeni tekst (“Službeni glasnik općine Visoko”, broj 1/11), Općinsko vijeće Visoko, na 36. sjednici održanoj 03.12.2011. godine, donijelo je Plan upravljanja otpadom općine Visoko za period 2011-2016. godine.

Nakon zatvaranja općinske deponije “Očazi” cjelokupna prikupljena količina komunalnog otpada, s područja općine koji je pokriven odvozom otpada, se adekvatno zbrinjava na regionalnu deponiju “Mošćanica” bez bilo kakvog izdvajanja odnosno recirklaže.

Analizom podataka o proizvodnji otpada, trenutnoj praksi, te projekcijama, pokazuje se da na području općine Visoko postoji niz problema vezanih za ovu oblast.

Prema Planu upravljanja otpadom cilj je prikupiti 70% proizvedenog otpada, a od toga 50% razdvojiti na mjestu nastanka uz izgradnju Centra za sortiranje komunalnog otpada sa pratećim sadržajima.

Lokacija za potrebe izgradnje „Centra za upravljanje komunalnim otpadom sa pratećim sadržajima“, na području općine Visoko, će se odrediti nakon što se uradi potrebna Studije uticaja na okoliš i zadovolje uvjeti propisani važećom zakonskom regulativom.

Organski otpad spada u federalnu nadležnost te se predlaže da nakon izgradnje fabrike za preradu životinjskog otpada u Kaknju, sav animalni otpad se zbrinjava u novoizgrađenoj fabrici.

Sve ukazuje da se rješenje ovog problema mora sistematski rješavati, jer svaki parcijalni pristup kratkoročno, a ne suštinski, riješi problem divljih smetlišta. Rješenje problema vidi se u sistematskom i organizovanom prikupljanju otpada na cijeloj teritoriji općine.

2.7.3.2. Tržnice

Na području gradske pijace neophodno je izgraditi savremenu tržnicu.

2.7.3.3. Groblja

Posebnom odlukom Općinskog vijeća utvrditi će se katastar svih groblja u upotrebi, definirati površine za njihovo proširenje, način upravljanja i način sahranjivanja (Odluka o pogrebnoj djelatnosti, uređenju i održavanju groblja "Službene novine općine Visoko", br. 1/78), a sve u skladu sa Zakonom o komunalnim djelatnostima Zeničko-dobojskog kantona.

Postojeći lokaliteti na području općine Visoko na kojima se vršilo ili vrši sahranjivanje zadržavaju se kao prostori za tu namjenu.

Obavljanje pogrebne djelatnosti u urbanom području vrši se na gradskom groblju Visoko i u nadležnosti je JKP "Groblja" Visoko. Granice u rezervirane površine za širenje gradskog groblja moraju biti definirane kroz planske dokumente i Zakon o komunalnoj djelatnosti Zeničko-dobojskog kantona.

2.8. ENERGETSKA I MINERALNA NALAZIŠTA

2.8.1. Energetske sirovine

Energetski potencijal, prevashodno se misli na rezerve uglja, na području općine Visoko, je skoncentriran na sjeveroistočnom dijelu općine. Rezerve uglja se, suglasno zakonskim obavezama, svake godine obračunavaju i evidentiraju po posebnim obrascima u knjizi rudnih rezervi.

Na teritoriji općine Visoko postoje tri lokaliteta i to na sjevernoj granici prema općini Kakanj i na istočnoj granici prema općini Breza.

Na sjevernoj granici nalazi se lokalitet između naselja Mali Trnovci i Prhovo i taj lokalitet je u eksploataciji, a na istočnoj granici postoje dva lokaliteta od kojih je jedan lokalitete iznad naselja Gornja Vratnica, uključujući i Haldiju u eksploataciji, dok drugi lokalitet Goruša je na području naselja Malo Čajno i nije u eksploataciji (napuštena jama).

2.8.2. Mineralne sirovine

Raspored ležišta mineralnih sirovina u prostoru je u tijesnoj vezi sa geološkom građom i sastavom stijenskih masa koje su nastale

očvršćavanjem zemljine kore.

Koliko je poznato na teritoriji općine Visoko nema nalzišta metaličnih mineralnih sirovina.

Nemetalne mineralne sirovine su prije rata imale sporedan značaj, dok je u poslijeratnom periodu intenzivirano njihovo istraživanje na brojnim lokalitetima u svim općinama, čime su dobili strateški značaj.

Prema podacima iz *Studije prirodnih resursa (2007.god.)*, na području općine Visoko utvrđene su rezerve mineralnih sirovina gline, gipsa i krečnjaka.

- Nalzište gline na lokalitetu Golo Brdo je u eksploataciji, koncesiono pravo na ovaj lokalitet ima „IGM“ Visoko
- Na lokalitetu Kondžilo je nalzište krečnjaka (tehnički kamen), koje je ranije bilo u eksploataciji, a danas je na ovom prostoru kaptiran izvor Krečana, utvrđene su zone sanitarne zaštite izvorišta, i sa ovog izvora se snadbjeva vodom cca 2000 stanovnika MZ Radovlje.
- Na lokalitetu Nezirov Gaj, na granici općine Visoko i općine Breza, je nalzište kvarcnog pjeska (građevinski materijal) koji je u eksploataciji, koncesiono pravo na ovaj lokalitet ima „Sanex“ Breza.

Prema istoj studiji utvrđeno je i potencijalna nalzište gipsa na lokalitetu Kondžila, na ušću dva potoka Kondžilo i Javorački potok, tj. u podini mjestimično i u krovini paleozojskih škriljaca, u tektonskom odnosu nalaze se tektonska okna gornje krednih krečnjaka, u kojima se nalaze naslage gipsa. U ranijem periodu ovaj lokalitet je djelomično istraživan.

2.9. PROIZVODNJA I PRIJENOS ENERGIJE

2.9.1. Elektroenergetska infrastruktura

Postojeći elektroenergetski kapaciteti

Na teritoriji općine Visoko nalaze se tri primarne trafostanice: TS 110/35/10kV „Visoko“ instalisane snage 40 MVA u vlasništvu kompanije Elektroprenos BiH, TS 35/10 kV „Visoko“ instalisane snage 8 MVA u vlasništvu JP EP BiH d.d. Sarajevo i TS 35/10(20)kV „Brovis“ instalisane snage 4 MVA

u vlasništvu Akova Group d.d. Pregled tehničkih podataka predmetnih primarnih trafostanica dat je u tabeli br. 2.

Tabela 2 – Pregled primarnih transformatorskih stanica 110/x kV ili 35/x kV u PJD Visoko

Redni broj	Naziv primarne trafostanice	Vlasništvo	Transformator		
			Sn (MVA)		Un (kV)
1	TS 110/35/10 kV VISOKO	Elektroprenos	TR1	20/20/14	110/10/35
			TR2	20/14/20	110/10/35
2	TS 35/10 kV VISOKO	Podružnica ED Zenica	TR1	4	35/10
			TR2	4	35/10
3	TS 35/10 kV BROVIS	Akova Group	TR1	4	35/10(20)

Poslovna jedinica distribucije Visoko ima 209 sekundarnih trafostanica prenosnog odnosa 10(20)/0.4 kV ukupne instalisane snage 78.915 MVA. Od ukupnog broja trafostanica 46% čine kablovske trafostanice, a 54% čine stubne trafostanice.

Na teritoriji općine Visoko ima izgrađena distributivna mreža naponskog nivoa 35 kV u

dužini 18.934 km, od čega 17.7 % čine podzemni vodovi (kabeli), a 82.3 % čine nadzemni vodovi. Postojeći 10 kV vodovi su ukupne dužine 162.843 km, od čega 34.1 % čine podzemni vodovi, a 65.9 % čine nadzemni vodovi (podaci o 35 kV i 10-20 kV vodovima su dati u tabeli br. 3).

RADNI NAPON (kV)	NADZEMNI VODOVI (km)	PODZEMNI VODOVI (km)	UKUPNO (km)
35	15.590	3.344	18.934
10-20	107.247	55.596	162.843

Tabela 3 - Podaci o elektroenergetskim vodovima naponskih nivoa 35kV i 10kV u općini Visoko

Općina Visoko ima priključen samo jedan distribuirani izvor električne enegije i to vjetroelektranu „Moštre 1“ priključne snage 345 kVA. U pripremi je gradnja sedam manjih fotonaponskih elektrana ukupne priključne snage cca 300 kW koje su planirane za izgradnju na krovovima postojećih građevinskih objekata ili kao slobodnostojeće na zemlji. Očekuje se da će u narednom periodu biti intenzivnija gradnja fotonaponskih elektrana.

Projekcija razvoja

➤ Elektroprenosna mreža

U skladu sa važećom legislativom, Nezavisni operator sistema u Bosni i Hercegovini (NOSBiH) priprema Indikativni plan razvoja proizvodnje. Ovaj Plan se priprema na kraju svake godine i obuhvata period od deset godina

i prilagođen je potrebama izrade Plana razvoja prenosne mreže u skladu sa važećim Mrežnim kodeksom. Podloge za pripremu i izradu Indikativnog plana razvoja proizvodnje sadrže potrebne podatke o potrošnji svih korisnika koji preuzimaju električnu energiju na prenosnoj mreži i za svako mrežno čvorište kao i potrebne podatke koje dostavljaju proizvođači električne energije čiji su proizvodni kapaciteti priključeni preko mrežnog čvorišta na prenosnu mrežu. Pod mrežnim čvorištem podrazumijeva se tačka priključka na prenosnu mrežu naponskog nivoa 400 kV, 220 kV i 110 kV.

Planom razvoja prenosne mreže definisana je dinamika izgradnje novih DV polja postojećih transformatorskih stanica, kao i novih transformatorskih stanica, proizašla iz potrebe izgradnje novih vodova, rješavanja postojećih antenskih veza ili priključenja novih korisnika na prenosnu mrežu. Na osnovu dinamike

definisane planom razvoja, u narednom periodu je u općini Visoko planirano:

Nova transformatorska stanica sa koridorom priključnih vodova:

- TS 110/x kV Visoko 2

Novi dalekovodi koji prolaze kroz općinu:

- DV 400 kV TS Sarajevo 10 - TE Kakanj (kao dio planiranog koridora DV 400 kV Sarajevo – TE Kakanj – Zenica - Jajce - Banja Luka)
- DV 110 kV TS Visoko (Prevent) - Fojnica

Priključni vodovi za TS:

- ulaz-izlaz za TS „Visoko 2“ sa dalekovoda DV 110 kV Visoko – EVP Dobrnja

Također, planirana je i rekonstrukcija 110 kV dalekovoda Visoko-Vareš (ugradnja OPGW za Elektropenosovu TK mrežu) i proširenje SCADA sistema sa serverima za mrežne aplikacije i njihova integracija u postojeći sistem.

➤ Elektrodistributivna mreža

Elektrodistributivna mreža je dio elektroenergetskog sistema, koji služi za dovođenje električne energije na ekonomski optimalan način od prijenosne mreže ili elektrana priključenih na distributivnu mrežu do kupaca priključenih na distributivnu mrežu. Pritom pogon sistema treba zadovoljavati ograničenja u pogledu opterećenja i vrijednosti napona te pružati zadovoljavajuću kvalitetu električne energije.

Distribucija električne energije je djelatnost lokalnog karaktera i ovisna je o lokalnim uvjetima i dinamici razvoja potrošnje električne energije. Kako je distribucija električne energije djelatnost lokalnog karaktera, planove izgradnje pojedinačnih većih objekata (primarnih trafostanica i primarnih vodova) ne treba u dugoročnom razdoblju smatrati konačnim, već je uvijek moguća potreba većeg ili manjeg dodatnog usklađivanja sa detaljnijim lokalnim razvojnim planovima. Planiranje distributivne mreže geografska je, tehnička i ekonomska analiza različitih rješenja pružanja pouzdane i ekonomski povoljne usluge korisnicima mreže s obzirom na njihove buduće potrebe. Svrha planiranja razvoja distributivne mreže je primjereno dimenzioniranje za pouzdani rad i održavanje parametara kvalitete električne energije u skladu s normama te usklađeno

djelovanje distributivne mreže s prijenosnom mrežom i priključenim postrojenjima korisnika distributivne mreže.

Plan razvoja distributivne mreže treba biti usklađen sa prostornim planom izgradnje privrednih i stambenih objekata, te sa planom izgradnje objekata za proizvodnju električne energije priključnih snaga do 10 MVA, kao i s planom razvoja prijenosne mreže u dijelu koji se odnosi na lokacije novih trafostanica transformacije visoki napon/srednji napon.

Veći dio postojećeg sistema distribucije električne energije na srednjem naponu temelji se na dva stepena transformacije (110/35 kV i 35/10 kV) te dvije mreže srednjeg napona (35 kV i 10 kV). Dugoročno posmatrano, cilj je postojeći sistem transformisati u sistem sa jednim sredjenaponskim nivoem (20 kV) i jednom direktnom transformacijom (110/20 kV). Stoga se razvoj mreže srednjeg napona temelji na dva djelomično povezana načela: zamjena naponskog nivoa 10 kV sa 20 kV i postupno uvođenje direktne transformacije 110/10(20) kV te ukidanje mreže 35 kV. Jedan od osnovnih zadataka planiranja distributivne mreže je pronalaženje optimalnih prijelaznih rješenja, koja će omogućiti postupni prijelaz na novu koncepciju, uz iskorištenje postojeće mreže.

Razvoj mreže niskog napona treba temeljiti na sljedećim načelima: kratki izvodi niskog napona i pojednostavnjene trafostanice 10(20)/0,4 kV s transformatorima relativno male nazivne snage i kratkom priključenom mrežom niskog napona. Ovakva koncepcija razvoja mreže niskog napona znači da nisu planirana veća ulaganja u vodove niskog napona, već se povećanje opterećenja rješava povećanjem broja izvoda niskog napona ugradnjom novih trafostanica 10(20)/0,4 kV u postojeću mrežu.

Pri planiranju razvoja složenog sistema kakav je distribucija električne energije potrebno je planirati stalnu modernizaciju, odnosno postupnu zamjenu pojedinih uređaja novim i modernijim te ugradnju savremenih uređaja koji doprinose pouzdanijem pogonu distributivne mreže i kvalitetnijem napajanju njenih korisnika. Međutim, pritom odlučujući trebaju biti ekonomski kriteriji planiranja distributivne mreže kroz vrednovanje dobiti i troškova

ugradnje ili zamjene uređaja. U ovu kategoriju ulaze i projekti koji nisu uvjetovani tehničkim kriterijima, ali mogu donijeti značajnu ekonomsku korist operatoru distributivne mreže kroz smanjenje troškova i reorganizaciju redovnog poslovanja. Tu se u prvom redu misli na dugoročne strateške projekte, na primjer smanjenje gubitaka električne energije i snage, smanjenje neovlaštene potrošnje rekonstrukcijom priključaka i postavljanjem mjernih mjesta na fasadu ili granicu vlasništva posjeda, automatizaciju i daljinsko upravljanje mrežom, ugradnju elektronskih brojila električne energije i omogućavanje daljinskog očitavanja i upravljanja potrošnjom i slično. Također, prostornim planom Zeničko-dobojskog kantona je planirana i izgradnja 4 mini hidroelektrane na rijeci Bosni na strani distribucije:

- MHE Visoko I 8 MW
- MHE Visoko II 4 MW
- MHE Mulići 8 MW
- MHE Dobrinje 8 MW

Ovo opredjeljenje je kasnije i potvrđeno izradom studija za utvrđivanje potencijala za izgradnju malih hidroelektrana na vodotocima u općini Visoko, kao i Odlukom o utvrđivanju postojanja javnog interesa Općine Visoko za izgradnju elektroenergetskih objekata na rijeci Bosni na području općine Visoko (Službeni glasnik općine Visoko 2/14).

2.10. SAOBRAĆAJNA INFRASTRUKTURA I SISTEM VEZA

2.10.1. Saobraćaj

Razvoj transporta

Transportna infrastruktura je osnovni preduslov za realizaciju planirane prostorne organizacije, odnosno za povezivanje naselja i aktivnosti u jednu cjelinu (sistem).

Kod transportne infrastrukture postoje dva osnovna nivoa koja su značajna, a to su:

- saobraćajnice koje povezuju Općinu sa širim područjem (autocesta, magistralne, regionalne ceste i željeznica, vodeni i vazdušni saobraćaj),
- saobraćajnice koje povezuju općinski centar sa ostalim centrima, odnosno naseljima

unutar Općine (lokalne ceste).

Prognoza rasta transporta i motorizacije

Prognoza transporta bazira se na:

- dosadašnjem razvoju transporta,
- razvoju ekonomije,
- razvoju transporta u Evropi.

Do sada rađene studije za BiH u pogledu ekonomskog razvoja ukazuju da bi se društveni proizvod do 2021. godine mogao kretati na nivou od oko 3000-5000 dolara po stanovniku. Ove studije takođe predviđaju slična kretanja u pogledu zaposlenosti koja bi se povećala 2-3 puta u periodu do 2021. godine.

Što se tiče transporta, smatra se da će transformacija ekonomije dovesti do novih tipova roba za transport (u poređenju sa predratnom situacijom) tj. očekuje se značajni porast transporta roba za usluge, trgovinu i građevinski sektor u odnosu na transport sirovina i serijskih proizvoda i sl.

Brzi razvoj željezničkog transporta se ne očekuje što je u skladu sa trendovima u zemljama EU i CEE. U budućnosti se očekuje dominacija malih i srednjih preduzeća, što iziskuje brzi ekonomičan način transporta koji trenutno i u budućnosti nalazi uporište u cestovnom transportu. Zbog promjena u ekonomiji i stanja vidova transporta, udio teških (teretnih) vozila će biti u znatnom porastu.

Mobilnost

Procjena rasta mobilnosti bazirana je na povećanju mobilnosti (putničkih automobila) sa 5000 km u 2000. godini na oko 10.000 km u 2010. godini ili po stopi od oko 7 % prosječno godišnje.

U periodu od 2010-2027. godine mobilnost (putničkih automobila) može porasti sa 10.000 km na 12.000-13.000 km po vozilu godišnje ili 1,7% prosječno godišnje.

Stopa rasta transporta putničkih vozila se procjenjuje (na osnovu rasta motorizacije i mobilnosti) na 5-6 % godišnje u periodu do 2010. godine i 5-6% u periodu od 2010-2027. godine.

Stopa rasta teretnog transporta procjenjuje se na

bazi rasta GDP i faktora transportnog elasticiteta i kretat će se od 9-6,5% godišnje u periodu do 2010.godine i 7-5% u periodu od 2010-2020.godine.

Stepen rasta međunarodnog saobraćaja u periodu 2007-2027.godine procjenjuje se na 5-4% godišnje.

U visoko razvijenim zemljama stopa rasta transporta se kreće na nivou 4-5 % godišnje (u proteklom periodu), a prognoze su bazirane na stopama od oko 4,5-5%.

Motorizacija

Motorizacija u općini Visoko razvijala se brže nego ekonomija, što u principu predstavlja jedan nelogičan trend.

U tabeli br.1 dat je broj motornih vozila na nivou općina za 2004, 2005, 2006 i 2007. godinu, na osnovu podataka MUP-a, s tim da su isključena priključna vozila, motocikli i ostalo (nedostatak podataka).

Tabela br.1: Broj motornih vozila na nivou Općine za period 2004-2007.godine

Općina	Putnička			Teretna			Autobusi			Ukupno			Stepen motorizacije	
	2004	2005	2006	2004	2005	2006	2004	2005	2006	2004	2005	2006	2007	2007.
Visoko	7422	7527	7788	742	783	770	2	2	2	8166	8312	8560	8690	209,4

(Izvod iz sabračajne studije Ze-Do kantona)

Tabela br.2.: Rast motorizacije u općini za period 2007-2020.godine

Općina	2007		2010		2015		2020	
	Broj motornih vozila	Stepen motorizacije	Broj motornih vozila	Stepen motorizacije	Broj motornih vozila	Stepen motorizacije	Broj motornih vozila	Stepen motorizacije
Visoko	8690	209,4	11610	270,0	15700	350,0	18120	400,0

(izvod iz sabračajne studije Ze-Do kantona)

Za razvojni planski period može se očekivati da će motorizacija slijediti očekivani evropski dugoročni razvoj motorizacije. Na ovaj način prognozira se da su moguća dva rasta niski sa 190 vozila/1000stan. na 380 vozila / 1000 stan i visoki sa 190 vozila/1000 stan. na 420 vozila/1000 stanovnika, tj. godišnja stopa rasta motorizacije bi iznosila 3,5 % za nisku i 4% visoku stopu rasta. Uzimajući u obzir planirani stepen motorizacije na nivou kantona realana prognoza stepena motorizacije za općinu Visoko u 2034.god. bi iznosila cca. 624vozila/1000stanovnika.

Cestovna mreža

Jedno od temeljnih opredjeljenja za koncipiranje cestovne mreže općine Visoko proizašla je iz potrebe osiguravanja efikasne prostorne organizacije Kantona, kao i povezivanja centara u jednu cjelinu na području općine Visoko, čime se osigurava formiranje razvojnih osovina i polova razvoja.

Za formiranje putne mreže općine Visoko korišteni su slijedeći elementi:

- spoljna povezanost,

- odnos prema državi BiH,
- Kantonu,
- susjednim općinama.

Najznačajniji element spoljne povezanosti općine Visoko, jeste saobraćajnica visokog ranga (autocesta) u koridoru Vc na pravcu Svilaj -Sarajevo-Mostar-Bijača.

Autocesta predstavlja osnovnu saobraćajnu arteriju na području BiH i omogućuje integraciju BiH, a time i općine Visoko u evropske saobraćajne, društvene i privredne tokove.

Ukupna dužina autoceste kroz općinu Visoko iznosi 15,0km.

Značajno mjesto u spoljnoj povezanosti općine Visoko unutar Kantona i šire, tj. sa susjednim općinama ima i magistralna i regionalna cestovna mreža, koja se u narednom periodu predviđa poboljšati, s aspekta poboljšanja nivoa saobraćajne usluge, tj. poboljšanje konstruktivnih elemenata u horizontalnom i vertikalnom smislu, opremljenosti, kao i izmještanje pojedinih dionica iz gusto naseljenih područja.

Takođe u narednom razvojnom periodu

predviđa se izgradnja novih regionalnih cestovnih pravaca.

Unutrašnja povezanost, kojom se obezbjeđuje:

- povezanost sekundarnih centara međusobno i sa općinskim centrima,
- povezanost svih naselja u efikasnu mrežu.

Unutrašnja povezanost obezbjeđena je mrežom lokalnih cesta, koji se u narednom periodu predviđaju za modernizaciju postojeće i izgradnju novih, prema pokazateljima datim u tabeli.

Tabela br.3.: Mreža lokalnih cesta

R.B.	KATEGORIJA	DIONICA	VRSTA KOLOVOZA	ŠIRINA KOLOVOZA	OZNAKA CESTE	DUŽINA DIONICE (km)
1	lokalna cesta	M221 - Čifluk	asfalt	5,5-6,0	L098-001	5,10
2	lokalna cesta	Buci - Goduša	asfalt	5,5-6,0	L098-002	4,10
3	lokalna cesta	Visoko - Podvinci	asfalt	5,5-6,0	L098-003	12,9
4	lokalna cesta	R403 - Poriječani	asfalt	5,5-6,0	L098-004	1,10
5	lokalna cesta	Arnautovići - Dobrinje	asfalt	5,5-6,0	L098-005	8,50
6	lokalna cesta	Uvarići - Mali Trnovci	asfalt	5,5-6,0	L098-006	5,30
7	lokalna cesta	Bradve - Liješeva	asfalt	5,5-6,0	L098-007	3,60
8	lokalna cesta	Ciglane - Kološići	asfalt	5,5-6,0	L098-008	2,0
9	lokalna cesta	R403 - Gornja Zimča	asfalt	5,5-6,0	L098-009	1,80
10	lokalna cesta	R403 - Gornje Moštre	asfalt	5,5-6,0	L098-010	1,20
11	lokalna cesta	R403 - Gornja Seoča	asfalt	5,5-6,0	L098-011	2,0
12	lokalna cesta	R403 - Srhinje	asfalt	5,5-6,0	L098-012	1,90
13	lokalna cesta	R403 - Gornja Vratnica	asfalt	5,5-6,0	L098-013	1,90
14	lokalna cesta	M221 - Tušnjici	asfalt	5,5-6,0	L098-014	1,60
15	lokalna cesta	S.Ciglana - Vispak	asfalt	5,5-6,0	L098-015	1,60
16	lokalna cesta	R403 - Kula Banjer	asfalt	5,5-6,0	L098-016	0,7
17	lokalna cesta	Malo Čajno - Prhinje	asfalt	5,5-6,0	L098-017	0,90
18	lokalna cesta	Poriječani - Gornji Poriječani	asfalt	5,5-6,0	L098-018	6,10
19	lokalna cesta	R403 - B.Mahala	asfalt	5,5-6,0	L098-019	1,40
20	lokalna cest	Kondžilo - Đžindići	asfalt	5,5-6,0	L098-020	1,80
21	lokalna cesta	R403 - Hlapčevići	asfalt	5,5-6,0	L098-021	0,80
22	lokalna cesta	M221 - Grajani	asfalt	5,5-6,0	L098-022	3,0
23	lokalna cest	RR403 - Dubrve	asfalt	5,5-6,0	L098-023	1,20
24	lokalna cest	R403 - Dolipolje - Vrela	asfalt	5,5-6,0	L098-024	4,50
25	lokalna cest	M221 - Zbilje	asfalt	5,5-6,0	L098-025	1,50
26	lokalna cesta	R403 - Okolišće	asfalt	5,5-6,0	L098-026	1,40
27	lokalna cesta	R445 - Radinovići	asfalt	5,5-6,0	L098-027	1,40
		Ukupno				79,20

(preuzeta iz Odluke o razvrstavanju lokalnih cesta na području Ze-Do kantona)

Shodno priloženoj tabeli, koja je ujedno i prijedlog za novu kategorizaciju lokalnih cesta na području općine Visoko, predviđa se fiktivno neznatno smanjenje ukupne dužine lokalnih

cesta za cca.1,3 km, a u stvari realno se ista poveća za ukupno 11,6 km. Fiktivno umanjeње je posljedica nove kategorizacije javnih cesta FBiH, tj. postojeća lokalna cesta Debeli nišan-

Kondžilo prekategorisana je u regionalnu cestu II reda R653 (Kaćuni-Lugovi-Brezovik-Kondžilo-Radovlje-Moštre).

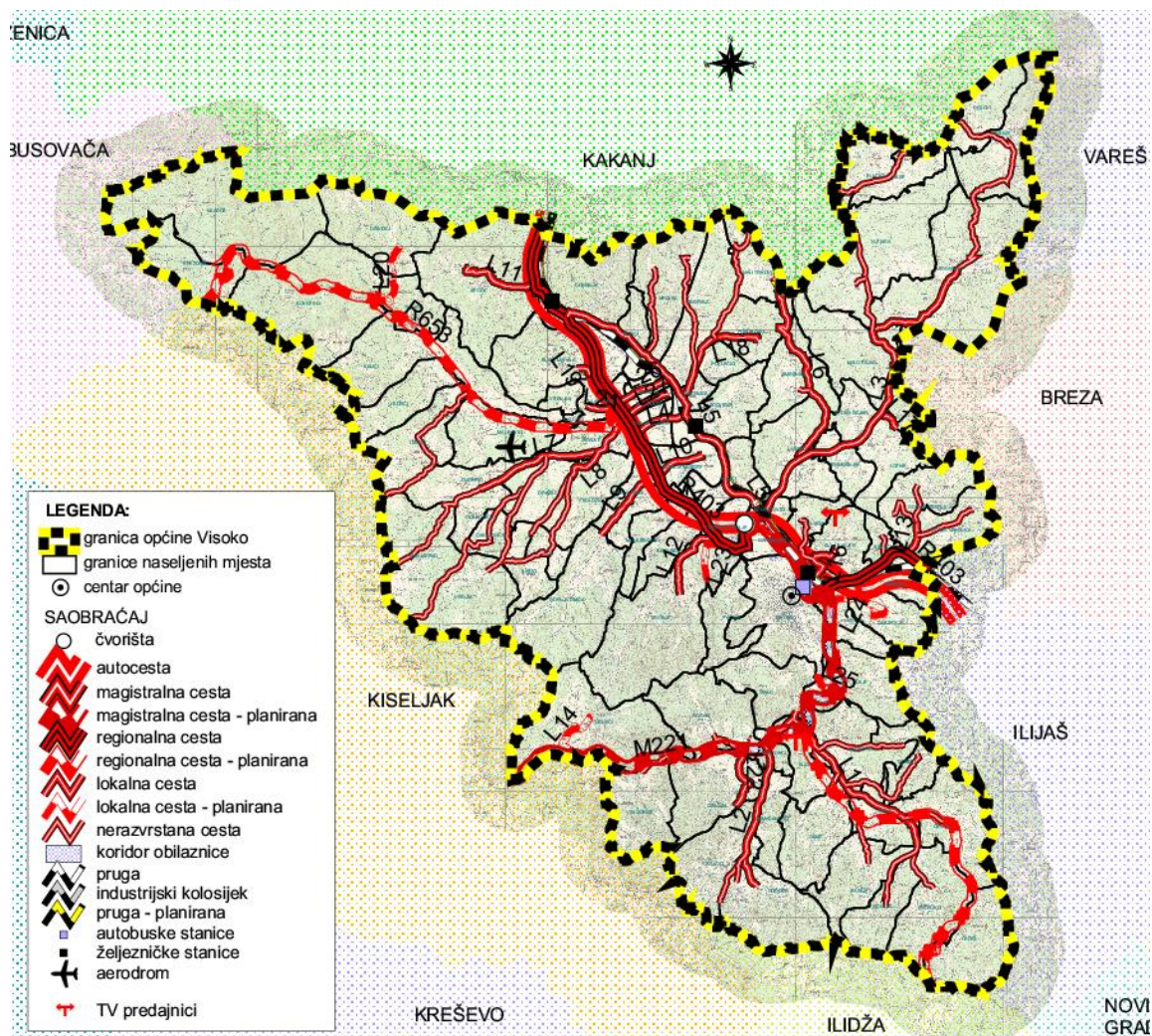
Povećanje lokalne cestovne mreže odnosi se na izgradnju i modernizaciju postojećih nerazvrstanih cesta i prekatégorizaciju istih u lokalne ceste, a sve u skladu sa priloženom tabelom.

Za integraciju prostora na nivou Općine, kao i sa širim okruženjem u planskom periodu se predviđa:

- Rekonstrukcija i prekatégorizacija postojeće regionalne ceste Visoko-Kiseljak (R443) u magistralnu cestu II reda M221. Obzirom da navedena dionica u dužini od 1,7 km prolazi kroz gradski centar, ista se planira izmjestiti iz gradskog područja i područja vodozahvata izvorišta Vrutak izgradnjom obilaznice. Trenutno je u toku izrada idejnih varijanti obilaznice, te nakon odabira optimalne varijante ista će se definisati i ugraditi u ovaj planski dokument;
- Rekonstrukcija, dogradnja u dužini cca.1,8km i prekatégorizacija postojeće lokalne ceste Debeli nišan- Kondžilo u regionalnu cestu II R653 (Moštre- Kondžilo-Brezovik), čime bi se uspostavila veza sa Srednjobosanskim kantonom preko Bilalovca;
- Izgradnja nove regionalne ceste Visoko-Buci-Rakovica u ukupnoj dužini od 10,6 km, čime bi se ostvarila veza sa Sarajevskim Kantonom. Ova regionalna cesta nije planirana u PP Ze-Do Kantona;
- Rekonstrukcija postojeće regionalne ceste R445, tj. po novoj kategorizaciji regionalne ceste I reda R403. Dionica regionalne ceste koja prolazi kroz gradski centar planira se izmjestiti na novu trasu, od novog mosta na rijeci Bosni, kroz područje Ozrakoviće pa sve do saobraćajnice Sarajevska;
- Rekonstrukcija i modernizacija postojećih lokalnih cesta, što obuhvata rekonstrukciju horizontalnih i vertikalnih elemenata trase, povećanje širine istih na 5,5 - 6,0 m, i izgradnju trotoara kroz naseljena mjesta;
- Izmještanje dionice lokalne ceste Arnautovići-Dobrinje iz područja Mila, što iziskuje izgradnju nove dionice u dužini od cca.304,0 m;
- Rekonstrukcija, modernizacija i prekatégorizacija postojećih nerazvrstanih cesta u lokalne ceste, u ukupnoj dužini od 11,6 km;

- Evidentiranje postojećih saobraćajnica kao nerazvrstane ceste u ukupnoj dužini od 63,5 km koje povezuju urbana područja i građevinska zemljišta sa javnim cestama. Ovim planom se predviđa rekonstrukcija i modernizacija istih sukladno izraženim potrebama.

Na slici br.1. prikazana je planirana cestovna mreža na području općine Visoko.



Sl.br. 1. :Planirana cestovna mreža na području općine Visoko

Tabela br.4.

Autocesta	Magistralna cesta	Regionalna cesta	Lokalna cesta	% modernizacije
15,0	10,0	35,4	79,20	100

Gustina kategorisane i modernizovane cestovne mreže povećala bi se sa 50,5 km/100km² na 60,5 km/100 km². Kvantitativno povećanje cestovne mreže na području općine je neznatno, ali planirana rekonstrukcija, prekategoriizacija, kao i izgradnja obilaznica, tj.izmještanje tranzitnog saobraćaja iz gradskog centra, uveliko će poboljšati nivo saobraćajne usluge na nivou općine Visoko kao i saobraćajne povezanosti sa bližim i širim okruženjem.

Javni saobraćaj

U narednom periodu javni saobraćaj treba da postane dominantan vid prevoza stanovnika općine.

Procjenjuje se da će trebati obaviti 0,50 kretanja po stanovniku prosječno dnevno.

Linije javnog saobraćaja treba da povežu sve centre općine i sekundarne centre, kao i veća naselja i da se vode kružno i radijalno.

Broj polazaka i kapacitet linija treba da se odredi na bazi gravitirajućeg stanovništva prema centrima i datog kriterija mobilnosti stanovnika.

Ovako globalno definisana organizacija javnog prevoza zahtijeva:

- obezbjeđenje efikasnog i pouzdanog sistema javnog prevoza,koji podrazumijeva precizan

- i striktan red vožnje,
- obezbjeđenje većeg broja vozila koja će moći ostvariti potrebne intervale u vršnom satu (odlazak i povratak sa rada,)
 - sagledavanje potrebe naknade za nosioca javnog prevoza, koji obavlja značajnu općedruštvenu funkciju,
 - unapređenje i razvoj svih elemenata sistema, koji uvećavaju komfor i nivo usluga javnog prevoza (autobuska stanica, nadkrivena stajališta i sl.).

Može se konstatovati, da od kapaciteta i kvaliteta funkcionisanja javnog prevoza u velikoj mjeri zavisi organizacija korištenja prostora općine Visoko, te se može zaključiti da javni prevoz mora biti jedno od osnovnih strateških komponenti prostornog razvoja Općine.

Željeznički saobraćaj

U Evropskoj uniji prisutan je trend multimodalnog transportnog koridora. S obzirom za potrebe dugoročnog planiranja transportnog koridora u BiH, budući prometni razvoj baziran je na: rekonstrukciji i modernizaciji evropskog željezničkog koridora Vc (Projekat željeznice II) gdje će se vršiti podizanje stepena opremljenosti infrastrukture na kompletnoj pruzi prema prihvaćenom „TER“ (transevropske željeznice) evropskim standardima.

Opremljenost u skladu sa evropskim standardima podrazumijevaju povećanje vozne brzine, proširenje i uređenje stanica, zaštita pružnog pojasa kroz rješavanje putnih prelaza u nivou, izgradnja podhodnika, modernizacija elektroenergetskog postrojenja, kontaktne mreže, telekomunikacija i druge aktivnosti.

S tim u vezi, planirana je izgradnja II (drugog) kolosijeka purge Zenica – Podlugovi.

Razvoj u oblasti putničkog saobraćaja vezan je za podizanje nivoa usluge, poboljšanje kapaciteta, gdje se očekuje da se do 2017. godine novim vozovima (Talga-nagibni vozovi) izvrši povezivanje dijela sadašnjih linija, a planirano je i povećanje broja linija prema susjednim i evropskim zemljama.

Razvoj teretnog saobraćaja vezan je za pružanje usluga velikim industrijskim korisnicima.

Vazdušni saobraćaj

Vazdušni saobraćaj za općinu Visoko usmjeren je na postojeće zračne luke, u Sarajevu, Tuzli i Banja Luki.

U skladu sa planskim dokumentom Prostorni plan Kantona planirana je izgradnja aerodroma u općini Visoko, gdje je za interne potrebe još u toku rata počela njegova izgradnja.

Izgradnja aerodroma u Visokom (internacionalni aerodrom klase 4E) planirana je i planskim dokumentom „Prostorni plan“ općine Visoko. Ukupna površina predviđene lokacije obuhvata cca 400 ha, na grebenu Paljike i zahvaljujući njegovom geografskom položaju (smješten je u centralnom dijelu BiH), igrao bi važnu ulogu u saobraćajnom sistemu BiH, a samim tim i općine Visoko.

Obzirom na prisustvo dosta velikog zagušenja aerodroma u Evropi, interes za aerodrom Sarajevo – Visoko je povećan, naročito za kargo saobraćaj i boravak i servisiranje letjelica na ovim destinacijama, pogotovo što ni jedan od sadašnja četiri aerodroma u Bosni i Hercegovini, koji su u funkciji ne zadovoljavaju uslove za internacionalni aerodrom klase 4E.

2.10.2. Sistem veza - PTT mreža i RTV

S aspekta razvoja PTT i RTV mreže detaljne podatke ne posjedujemo, ali isti će se realizovati sukladno dugoročnim planovima razvoja uslužni subjekata, sa osnovnim ciljevima poboljšanja nivoa usluge na cijelom području općine Visoko.

U tom kontekstu u daljem razvoju RTV sistema očekuje se izgradnja novih objekata za BHT i FTV prijenos, sanacija postojećih objekata, izrada strategije i projektnih rješenja za prelazak na digitalnu frekvenciju, čija realizacija se očekuje do kraja planskog perioda.

Razvoj i modernizacija telekomunikacionog i poštanskog sistema se odnosi na izgradnju optičkih pravaca i pristupne mreže, rekonstrukciji komunikacione opreme na nivou općine, instalacija DSLAM-a za pružanje usluge ADSL, povećanje signala mobilne mreže na 100% pokrivenosti općine.

Razvoj i modernizacija poštanskog nivoa usluga usmjerena je na povećanje poštanskih jedinica i potpunu automatizaciju poštansko šalterskog saobraćaja.

2.11. PRIVREDA I TURIZAM

2.11.1. Privreda

Strategija razvoja općine Visoko je najvažniji dokument koji tretira privredni razvoj općine Visoko, te su u Prostornom planu potpuno uvaženi svi bitni elementi koji proističu iz dokumenata koji su pripremljeni kao osnova za izradu Strategije. To se odnosi naročito na dokumentacionu osnovu i dijagnozu postojećeg stanja, kao i na projekciju razvoja i mjere koje je neophodno preduzeti u narednom periodu.

Široko su korišteni i rezultati do kojih je došao radni tim koji je izradio Strategiju razvoja sarajevske ekonomske regije (SERDA), kao i Studije privrednog razvoja Zeničko – dobojskog kantona, koju su za potrebe izrade Prostornog plana Zeničko – dobojskog kantona 2009 – 2029. godine izradili Ekonomski institut Sarajevo i IPI Zenica.

Prostorni raspored privrede i razmještaj poslovnih zona je dat u grafičkom dijelu Prostornog plana.

2.11.1.1. Ocjena trenutne situacije

Općina Visoko jedna je od privredno najrazvijenijih općina u Zeničko-dobojskom kantonu. Prema metodologiji rangiranja općina Federacije BiH koju je izradio Federalni zavod za programiranje razvoja, općina Visoko ima indeks razvijenosti od 108,3 što je svrstava na devetnaesto mjesto po razvijenosti u Federaciji BiH, odnosno na treće mjesto u Zeničko-dobojskom kantonu, nakon općina Žepče (145) i Tešanj (130), a ispred općina Doboj-Jug (105), Zenica (104) i Breza (100). U narednoj tabeli je prikazan indeks razvijenosti pojedinih općina ZDK u odnosu na Federaciju BiH i ZDK.

Općina	Indeks razvijenosti	Rang u FBiH
Breza	100,2	29
Doboj – Jug	105,2	22
Kakanj	86,5	39
Maglaj	47,0	68
Olovo	66,3	53
Tešanj	130,0	10
Usora	83,1	45
Vareš	47,7	66
Visoko	108,3	19
Zavidovići	52,5	64
Zenica	104,3	24
Žepče	145,1	4
ZDK	92,1	5

2.11.1.2. Privredni subjekti

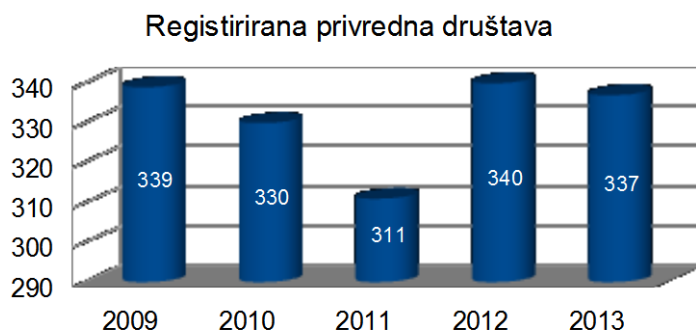
Nosioci privrednog razvoja općine Visoko su privredna društva iz djelatnosti proizvodnje kože i kožnih proizvoda, proizvodnje, pakovanja i prerade prehrambenih proizvoda, dijelom proizvodnje tekstila i tekstilnih proizvoda, proizvodnje građevinskog materijala, te metaloprerađivačke i drvne industrije. Uspješan rad ovih privrednih društava temelji se na dugogodišnjoj tradiciji i kvalificiranim ljudskim resursima.

Većina privrednih društava unutar ovih djelatnosti su izvozno orjentirana preduzeća, tako da uspješnost njihovog poslovanja između ostalog ovisi i od uvjeta na vanjskom tržištu, kao i općem poslovnom okruženju na nivou BiH.

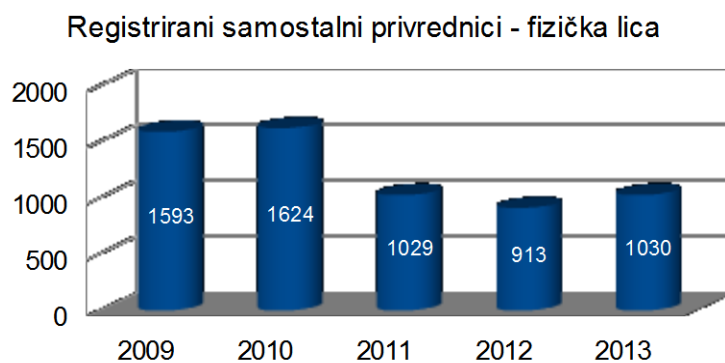
Prema zvaničnim statističkim podacima, na području općine Visoko 31.12.2013. godine bilo registrovano je 2.474 poslovnih subjekata. Njihova detaljna struktura i broj, te broj u odnosu na 1.000 stanovnika je prikazan u narednoj tabeli.

Struktura poslovnih subjekata u općini Visoko – stanje sa 31.12.2013. godine						
Općina	Broj stanovnika	Broj poslovnih subjekata				Broj preduzeća na 1.000 stanovnika
		Ukupno	Pravna lica	Poslovne jedinice u sastavu pravnih lica	Fizička lica obrtnici	
Visoko	41.352	2.474	745	488	1.241	61,6

Najveći broj registrovanih privrednih društava u 2013. godini je u djelatnosti trgovine (38%), a zatim u oblasti prerađivačke industrije (29%). Prema raspoloživim podacima od ukupnog broja zaposlenih u 2013. godini u privrednim društvima koja se bave prerađivačkom industrijom zaposleno je 55,11% ili 5.125 osoba. Slijedeća privredna djelatnost sa najvećim brojem zaposlenih je trgovina na veliko i malo sa 8,60%.



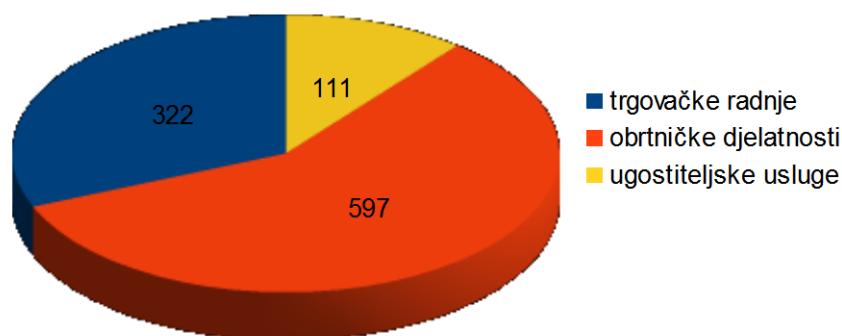
Prema službenim evidencijama Općine Visoko u toku 2013. godine na području Općine registrovano je 1.030 samostalnih privrednika (fizičkih lica), što je za 12,81% više u donosu na 2012. godinu.



Ovaj broj se donekle razlikuje od broja koji je objavljen u zvaničnim statističkim publikacijama Federalnog zavoda za statistiku, koji iznosi 1.241 na dan 31.12.2013. godine.

Analizirajući strukturu registrovanih samostalnih privrednika (fizičkih lica) evidentno je da su najzastupljenije trgovačke radnje 322 (31%), zatim ugostiteljski objekti 111 (11%) dok ostalih obrtničkih i srodnih djelatnosti ima 597 ili 58%. Po vrsti obrta srodnih djelatnosti najveći broj novoregistrovanih obrta je u oblasti poljoprivrede, tradicionalnog zanatstva (izrada suvenira od drveta, izrada kožne galanterije, kamenokresarski zanati), automehaničari, limari i frizeri. U oblasti obrta i srodnih djelatnosti u 2013. godini došlo je do povećanja broja registrovanih obrtnika u odnosu na predhodnu godinu (487) za 22,59%.

Struktura samostalnih privrednika - fizičkih lica 2013. godine



Značaj prerađivačke industrije za ekonomiju općine Visoko pored prezentovanih podataka o broju zaposlenih (55,11%, od ukupnog broja zaposlenih) ogleda se i kroz finansijske pokazatelje. Prema raspoloživim podacima prerađivačka industrija u ukupno ostvarenom prihodu za 2013. godinu učestvuje sa 35,74%, trgovina i održavanje motornih vozila sa 15,72%, te stručne, naučne i tehničke djelatnosti sa 42,10%. Navedene djelatnosti u ukupno ostvarenom prihodu učestvuju sa 93,56% na osnovu čega se da zaključiti da je učešće ostalih djelatnosti malo.

Da bi se stvorila jasna slika o razvoju privrede jedne zemlje ili u ovom slučaju općine, dobro je da se prezentiraju podaci koji govore o novostvorenoj vrijednosti ili bruto društvenom proizvodu (GDP) u toku jedne godine. U narednoj tabeli dati su podaci o bruto društvenom proizvodu općine Visoko u periodu od 2011 do 2013. godine u hiljadama KM:

u 000 KM -

Općina	2011.		2012.		2013.	
	GDP	GDP per cap.	GDP	GDP per cap.	GDP	GDP per cap.
Breza	95.688	6.716	98.218	6.981	100 803	7 257
Doboj - Jug	15.948	3.218	16.369	3.306	16 800	3 371
Kakanj	303.012	7.013	311.021	7.200	319 207	7 399
Maglaj	79.740	3.414	81.847	3.508	84 002	3 608
Olovo	63.792	5.319	65.478	5.517	67 202	5 727
Tešanj	191.376	3.958	196.434	4.056	201 605	4 153
Usora	15.948	2.315	16.369	2.380	16 800	2 449
Vareš	111.636	10.751	114.587	11.242	117 603	11 704
Visoko	255.168	6.335	261.912	6.503	268 806	6 690
Zavidovići	175.428	4.621	180.065	4.752	184 805	4 893
Zenica	893.087	7.021	916.693	7.201	940 822	7 399
Žepče	63.792	2.056	65.478	2.105	67 202	2 164
ZDK	2.264.615	5.664	2.324.472	5.819	2 385 655	5 984
FBiH	15.947.980	6.820	16.369.510	7.001	16 800 380	7 188

Vidljivo je da je ostvareni GDP po glavi stanovnika općine Visoko nešto ispod ostvarenog GDP-a Federacije BiH, te znatno iznad ostvarenog GDP-a per capita u Zeničko-dobojskom kantonu.

Privreda općine Visoko je uvijek bila izvozno orijentirana. U toku 2013. godine općina Visoko je u ukupnom izvozu ZDK učestvovala sa 34,36%, dok je učešće u ukupnom uvozu iznosilo 32,59%. U ovoj godini ostvareni izvoz općine Visoko je bio veći za 25,3% u odnosu na ostvareni izvoz općine Zenica, te za 70,56% veći od ostvarenja općine Tešanj, što znači da je općina Visoko najveći izvoznik u Zeničko-dobojskom kantonu i jedan od najvećih u Federaciji BiH.

U narednim tabelama su dati pregledi vanjskotrgovinske razmjene općine Visoko, iz kojih je vidljivo sa općina ima izrazito povoljan stepen pokrivenosti uvoza izvozom.

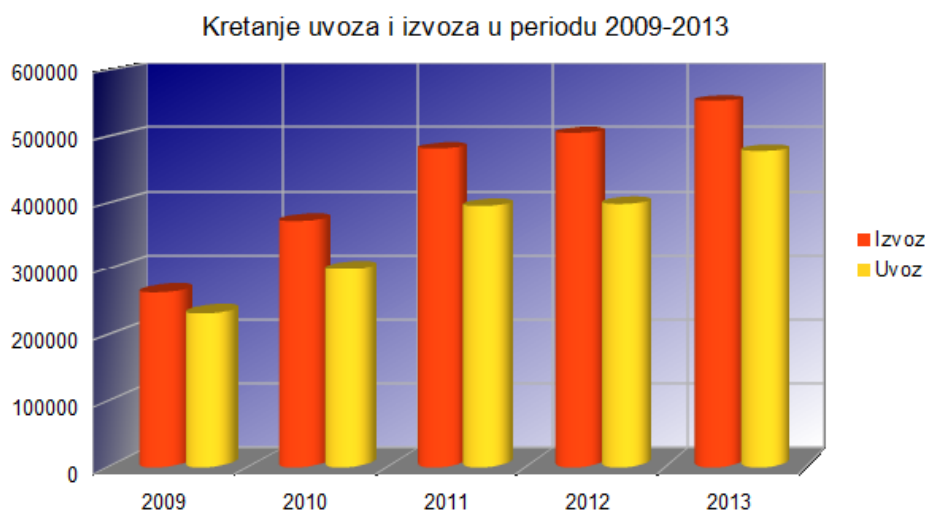
Vanjsko trgovinska razmjena u općini Visoko u 2013. godini u 000 KM

Uvoz	Izvoz	Pokrivenost uvoza izvozom	Saldo robne razmjene
486,595	553,873	113,83	67,278

Vanjsko trgovinska razmjena u općini Visoko per capita u 2013. godini u 000 KM

Broj stanovnika	Uvoz per capita	Izvoz per capita
40.180	12.110	13.785

Kretanje izvoza i uvoza u periodu od 2009. do 2013. godine je prezentirano u sljedećem grafičkom prikazu.



2.11.1.3. Poslovne zone

Općina Visoko ima odlične predispozicije za ekonomski razvoj s obzirom na geografski položaj, stepen razvijenosti poduzetničkog sektora, blizinu strateških putnih komunikacija, inicijativu privatnog sektora i spremnost općine Visoko da razvije pravne, institucionalne i i sve druge potrebne okvire za uspješnu saradnju javnog i privatnog sektora i stvaranje ambijenta za razvoj privrede na području općine Visoko i regije kao cjeline.

U općini Visoko locirane su poslovne (industrijske) zone različitih namjena koje su proizvodno-trgovačkog karaktera. S obzirom na privrednu strukturu općine Visoko, gdje dominiraju mala i srednja preduzeća (SMEs), ona su dominantna i u poslovnim zonama. To su proizvodna, trgovačka i uslužna preduzeća.

Poslovne zone u općini Visoko su:

- Poslovna zona „Dobrinje“	5,61 ha
- Poslovni kompleks „Mokronoško Polje“	51,05 ha
- Poslovni kompleks „Šareni Hanovi-IGM	25,45 ha
- Poslovni kompleks „Očazi“	31,98 ha
- Poslovna zona „Mulići“	2,14 ha
- Poslovna - slobodna zona „Topuzovo Polje“	30,69 ha
- Poslovna zona „Arnautovići – Kovina“	7,53 ha
- Poslovna zona „Zimča“	7,55 ha
- Poslovni kompleks „Ozrakovići“	56,48 ha
- Poslovna zona „Ciglana“	5,54 ha
- Poslovna zona „Goruša“	6,02 ha
- Poslovna zona „Čekrekčije 1“	9,87 ha
- Poslovni kompleks „Čekrekčije 2“	27,72 ha
- Poslovna zona „Kula Banjer“	6,41 ha
- Poslovna zona „Paljike“	1,29 ha

Poslovna zona Ozrakovići

Općinsko Vijeće je 2003. god. donijelo Odluku o pristupanju izmjene sadržaja i namjene dijela prostora Urbanističkog plana grada Visokog iz namjene stanovanja u radnu zonu. Time su prvi put stvoreni uvjeti za formiranje industrijske zone Ozrakovići u Arnautovičkom polju.

Poslovna zona Ozrakovići je locirana na ulazu u Visoko i omeđena je, sa zapadne strane pristupnom saobraćajnicom za autocestu A1, sa južne strane rijekom Bosnom, sa sjeverne strane autocestom A1 i industrijskom saobraćajnicom - zaobilaznicom lokalnog karaktera, te sa istočne strane se nastavlja na postojeću radnu zonom Ozrakovići (Vispak, Velepromet itd.).

Ukupna površina cijele zone je 56,48 ha, a samo proširenje je 27,22 ha. Na ovom proširenom dijelu, parcele su dosta usitnjene i prema slobodnoj procjeni ima ih oko 250. Sve parcele su u privatnom vlasništvu, s tim da na svim parcelama

Općina ima pravo raspolaganja pošto se lokalitet nalazi u obuhvatu urbanističkog plana grada, tako da Općina ima prvenstveno pravo kupnje. Do sada se u okviru ovog lokaliteta gradnja vršila po obodu zone uz saobraćajnice. Pored pristupnih saobraćajnica (autoceste A1, regionalnog puta Sarajevo-Kakanj i lokalnih puteva) kroz poslovnu zonu prolazi jedna saobraćajnica izgrađena 2011. god., a u planu je izgradnja i novih saobraćajnica.

Izgrađen je vodovodni prsten u ovoj poslovnoj zoni čime se riješilo pitanje vodosnabdijevanja postojećih i budućih privrednih subjekata.

Pored putne i vodovodne infrastrukture u zoni je riješeno pitanje i kanalizacione mreže. Takođe, u zoni postoji mogućnost priključka na elektroenergetsku mrežu i plin.

Djelatnosti koje su dozvoljene u poslovnoj zoni Ozrakovići su one koje svojim radom ne utiču na čovjekovu okolinu, kao što su: trgovina, proizvodnja, prerada, uslužne djelatnosti. Uglavnom su to SMEs preduzeća (mala i srednja).

Uz slobodnu zonu u Ozrakovićima nalazi se Carinska ispostava Visoko, čime je olakšan uvoz- izvoz robe. U sklopu Carinske ispostave nalazi se deset špediterskih preduzeća.

Poslovna zona Čekrekčije 1

Općinsko vijeće je 2005. god. donijelo Odluku o pristupanju izmjene sadržaja i namjene dijela prostora Urbanističkog plana grada Visokog na dijelu lokaliteta Čekrekčije iz namjene stanovanja u mješovito - proizvodnu zonu. Time su prvi put stvoreni uvjeti za formiranje industrijske zone Čekrekčije. U ovoj zoni postoji mogućnost priključka na infrastrukturu (voda, struja, plin).

Poslovna zona Topuzovo Polje

Poslovna zona Topuzovo Polje smještena je uz regionalnu cestu R-445 Visoko-Kakanj i neposredno uz autocestu Sarajevo – Zenica. U radnoj zoni Topuzovo Polje prije rata bili su smješteni kapaciteti „KTK“ Visoko i TI „Vitex“ Visoko. U ovoj zoni postoji mogućnost priključka na svu infrastrukturu. Poslovna zona Topuzovo Polje ujedno je slobodna

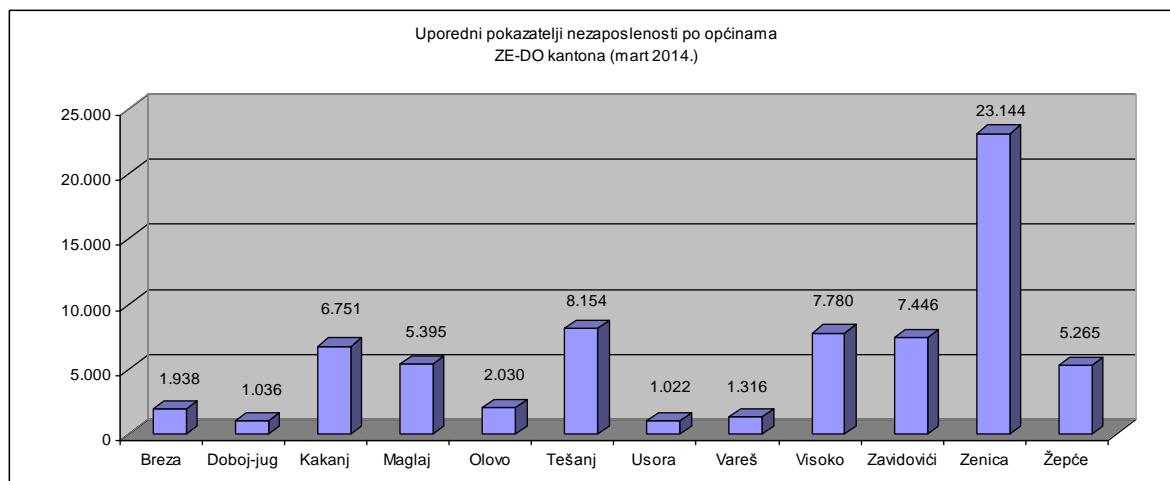
(bescarinska) zona koja je kao pravni subjekt formirana 1997. god.

Detaljan prostorni raspored i geografski položaj privrede i poslovnih zona je dat u grafičkom dijelu Prostornog plana.

2.11.1.4. Pregled stanja i kretanja na tržištu rada

Nezaposlenost

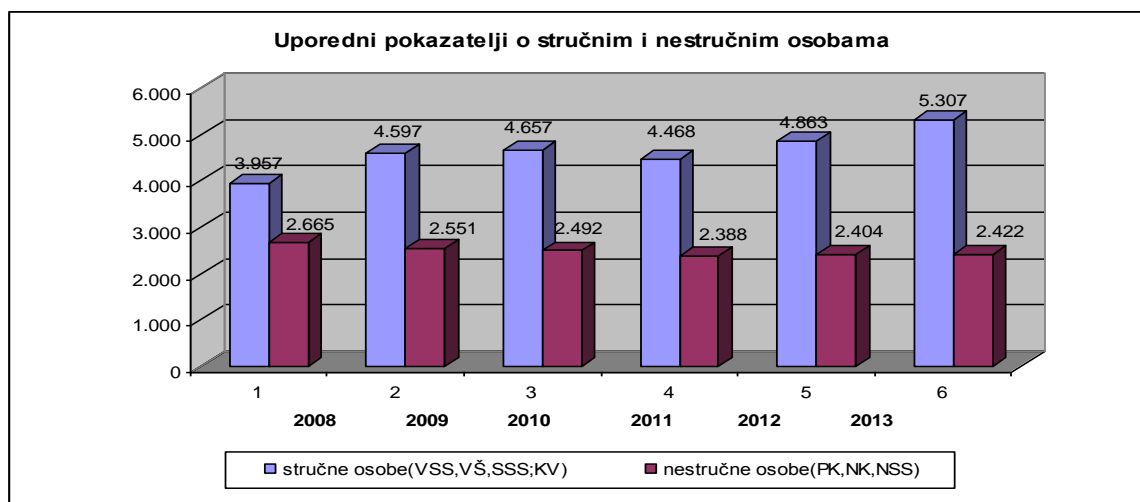
Prema podacima Federalnog zavoda za statistiku u martu 2014. godine na području Zeničko-Dobojskog kantona registrovano je 71.277 nezaposlenih osoba. Općina Visoko u ukupnom broju nezaposlenih na nivou Kantona učestvuje sa 10,92% što predstavlja 7.780 nezaposlenih osoba.



U 2013. godini na evidencija Biroa za zapošljavanje općine Visoko nalazilo se 7.729 evidentiranih nezaposlenih osoba. Posmatrano u odnosu na 2012.godinu broj nezaposlenih lica se povećao za 462 ili 6,36%. U periodu od 2008. do 2013.godine, evidentiran je rast broja nezaposlenih, izuzimajući 2011. godinu kada je došlo do smanjenja broja nezaposlenih u odnosu na predhodnu godinu. U periodu od 2008 do 2013.godine broj nezaposlenih se povećao za 1.284 ili 19,92%.

Ako analiziramo stručnu osposobljenost nezaposlenih, vidljivo je da od ukupno

(VSS, VŠS, SSS, KV) ima 5.307 ili 68,66 %, dok nestručnih osoba (PK, NK, NSS) ima 2.422 ili 31,34%. Broj registriranih nezaposlenih stručnih osoba u odnosu na broj nestručnih osoba u stalnom je povećanju. U periodu od 2008. do 2013. godine broj stručnih osoba u ukupnom broju nezaposlenih sa 59,76% se povećao na 68,66%. Prema informaciji Biroa za zapošljavanje Visoko broj nezaposlenih osoba sa VSS je u stalnom rastu i u apsolutnom broju i u procentualnom odnosu na ostale nezaposlene.

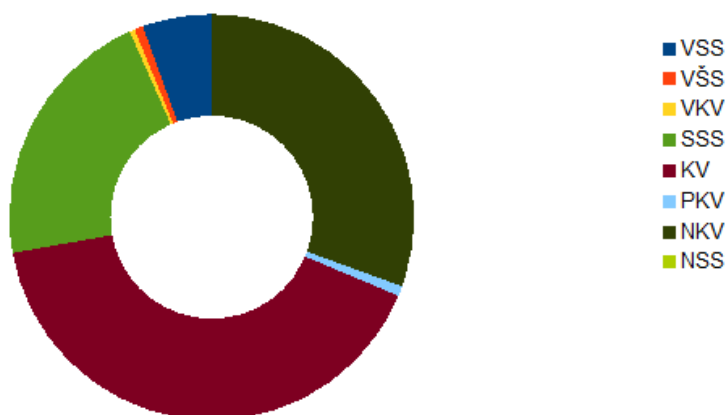


Većinu nezaposlenih čine osobe sa KV (40,83%) i NKV(30,53%) zvanjem, te osobe sa završenom srednjom stručnom spremom (21,18%). Prema informaciji Biroa za zapošljavanje Visoko najbrojnija zanimanja u okviru pojedinih stručnih sprema su: VSS (ekonomista-91; pravnik-56; profesor razredne nastave-24), SSS (ekonomski tehničar-392; maturant gimnazije -316; elektrotehničar-117; mašinski tehničar-136), KV (prodavač-533; frizer-333; bravar-213; automehaničar-191).

Deficitarna zanimanja u okviru VSS su doktor medicine, magistar farmacije, diplomirani građevinski inženjer i diplomirani inženjer elektrotehnike. Najtraženija zanimanja u okviru KV su obučar, krojač, izrađivač kožne galanterije, krojač krzna i kože i konfeksionar kožne odjeće.

Nezaposlene osobe po stručnoj spreml

u općini Visoko u 2013. godini

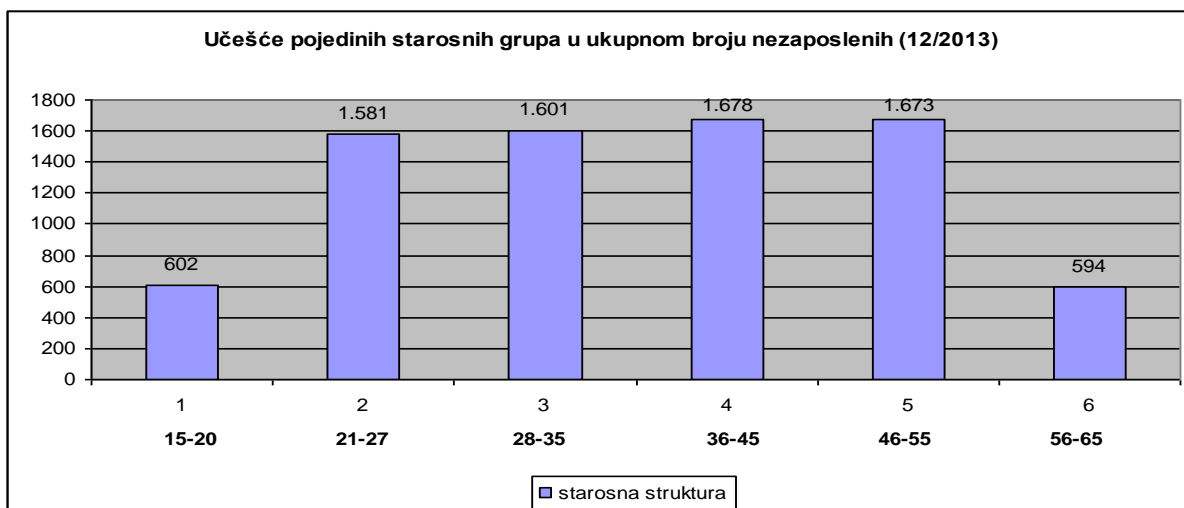


Ako analiziramo spolnu strukturu nezaposlenih, vidljivo je da od ukupnog broja nezaposlenih muškarci čine 50,64% (3.914) a žene 49,36% (3.815). Uporedbom podataka o nezaposlenosti po kvalifikacionoj i spolnoj strukturi, vidljivo je da u četiri obrazovne grupe (VSS-72,43%; VŠS-55,56%; SSS-61,51% ; PKV-53,23%) procenat nezaposlenih žena u odnosu na muškarce je veći.

Analizom pokazatelja broja nezaposlenih po

starosnim grupama, vidljivo je da procentualno učešće nezaposlenih po starosnom grupama od 21 do 56 godin u odnosu na ukupan broj nezaposlenih kreće se u rasponu od 20,46% - 21,71%.

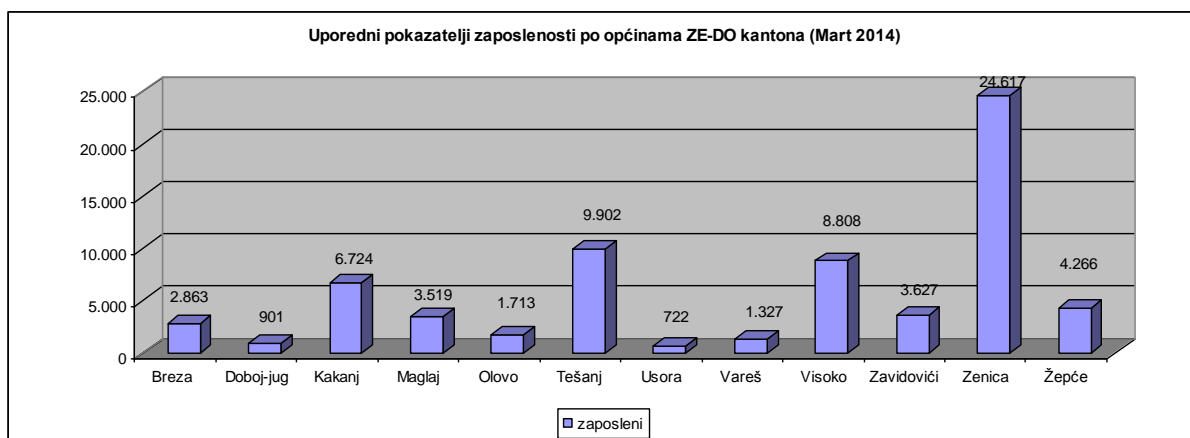
Prema informaciji Biroa za zapošljavanje Visoko registrovane nezaposlene osobe čekaju na zaposlenje u prosjeku od 2-3 godine. Najkraće na zaposlenje čekaju osobe sa VSS, a najduže nezaposlene NK osobe.



Zaposlenost

Prema statističkim pokazateljima u martu 2014.godine na području Zeničko-Dobojskog

kantona evidentirano je 68.989 zaposlenih osoba, od čega je u općini Visoko zaposleno 8.808 osoba što predstavlja 12,77% ukupno zaposlenih na Kantonu.



Od ukupnog broja zaposlenih u ZDK-u, na općinu Zenica otpada 36,2%. Poslije Zenice tu su Tešanj (13,8%), Visoko (12,9%) i Kakanj (9,9%). Zaposleni u ove četiri općine čine 71,8% ukupno zaposlenog stanovništva na području ZDK-a. Najmanji procenat pripada općinama Usora (1%) i Dobojuj (1,4%). U odnosu na prosječnu stopu zaposlenosti u kantonu u 2013. godini (17,2%), sedam općina je imalo nižu stopu, i to: Kakanj (15,8%), Maglaj (14,7%), Olovo (14,2%), Usora (10,3%), Vareš (13,0%), Zavidovići (9,6%) i Žepče (13,0%); dok je kod pet općina imalo veću stopu, i to: Breza (20,7%), Dobojuj (18,7%), Tešanj (19,5%), Visoko (22,1%) i Zenica (19,5%).

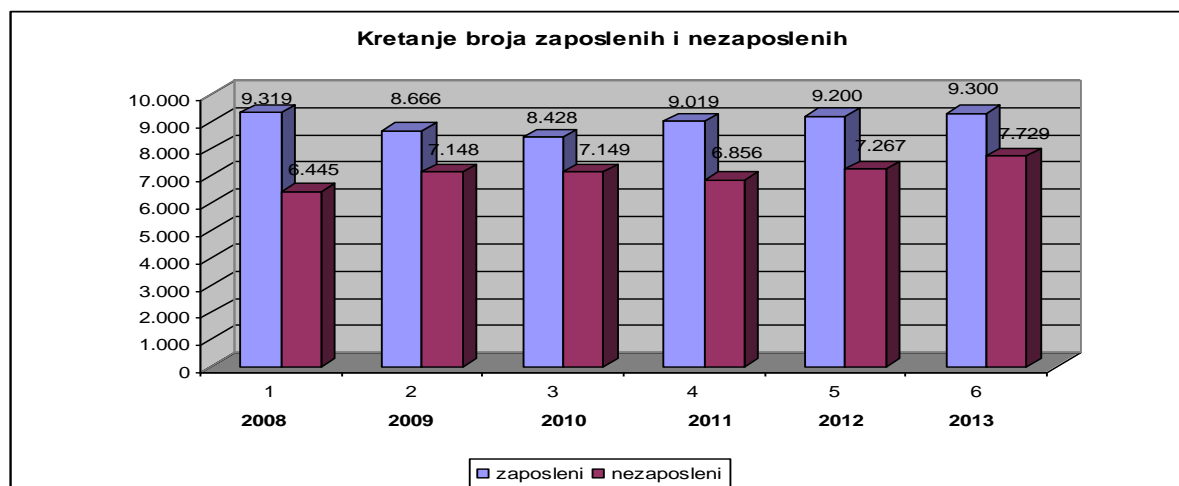
U 2013. godini na području općine Visoko evidentirano je 9.300 zaposlenih osoba, što je za 1,09 % više u odnosu na 2012.godinu. U

posmatranom periodu broj nezaposlenih se povećao za 6,36%.

Analizirajući ukupan broj zaposlenih po godinama u periodu od 2008.do 2010.godine evidentiran je pad broja zaposlenih za 9,56%.

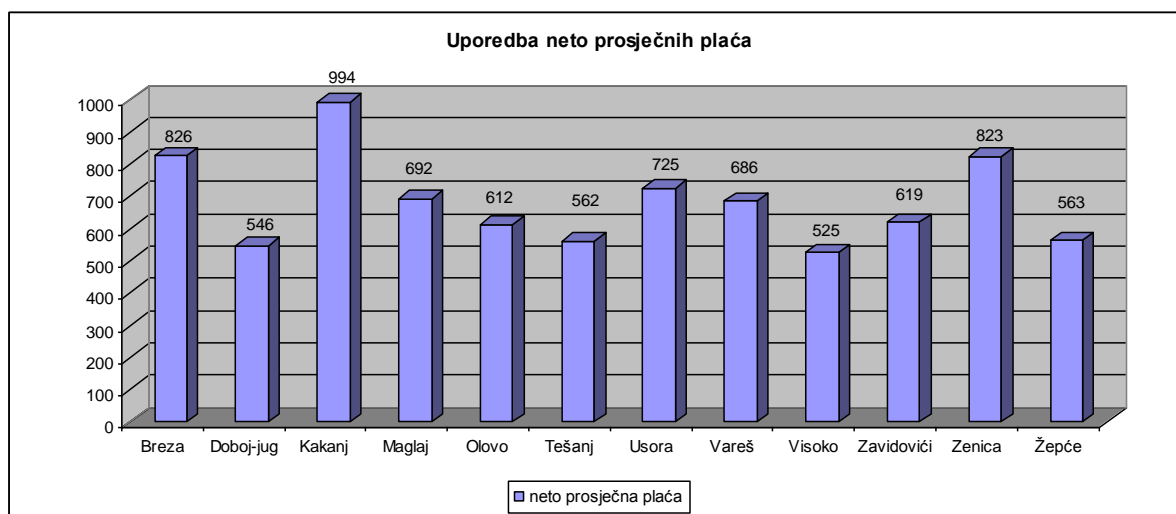
Dok je u periodu od 2011. do 2013. godine broj zaposlenih povećan za 3,12%.

U informaciji Biroa za zapošljavanje općine Visoko konstatuje se da bi stvarni broj nezaposlenih bio manji da veći broj istih nije na evidenciji zbog korištenja beneficija (zdravstvenog osiguranja, dječijeg dodatka, poreske olakšice i sl.). Tokom godine vršena je stalna selekcija nezaposlenih osoba na aktivne i pasivne tražioce posla. Na dan 31.12.2013. evidentirano je 5.254 aktivnih tražilaca posla i 2.475 pasivnih tražilaca posla.



Prema statističkim pokazateljima za mart.2014. godine prosječna neto plaća na području općine Visoko iznosila je 525,00 KM, što je za 27,39% manje u odnosu na prosječnu neto plaću

iskazanu u Zeničko-Dobojskom kantonu (723,00KM). Evidentno je da je iskazana prosječna neto plaća za mart 2014.godina najniža na području Kantona.



Analizirajući period od 2009.do 2013.godine evidentno je da je u periodu do 2012. godine prosječna neto plaća na području općine Visoko ima blagi rast, poslije čega je zabilježen pad iste. U posmatranom periodu najniža prosječna neto plaća zabilježena je u 2013.godini u iznosu od 534,00KM.

Fokusi ekonomskog razvoja

U skladu sa opredjeljenjima iz Strategije općine Visoko, edan od strateških prioriteta razvoja općine Visoko u narednom periodu odnosi se na razvoj poticajnog poslovnog okruženja. Ključne mjere u tom pravcu vezane su za jačanje poslovne infrastrukture, stvaranje povoljnijeg finansijskog okruženja za mala i srednja preduzeća i obrtnike, poboljšanje finansiranja preduzetnika početnika i osiguranje edukacije za postojeće i potencijalne preduzetnike sa područja općine. Što se tiče poslovne infrastrukture, u narednom periodu prioritete aktivnosti vezane su za aktiviranje poslovnih/industrijskih zona na području općine. Potrebno je učiniti maksimum napora kako bi se popunili raspoloživi kapaciteti unutar poslovnih zona.. U skladu sa iskazanim potrebama privrede u narednom periodu trebalo bi nastaviti sa ulaganjima u fizičku infrastrukturu od značaja za poslovanje privrednih subjekata sa područja općine. Prioritet bi trebali imati projekti od interesa za veći broj privrednika, odnosno projekti koji će voditi novim privatnim investicijama i

otvaranju novih radnih mjesta na području općine. Diversificiranje strukture privrede i povećanje preduzetništva iz prilike trebali bi biti prioritetni ciljevi rada.

Glavni fokusi ekonomskog razvoja općine Visoko identificirani u Strategiji su:

- Razvijeno poduzetništvo u sektoru metalne, tekstilne, prehrambeno – prerađivačke, drvene i građevinske industrije, a naročito u izvozno orijentisanim djelatnostima;
- Integrisani razvoj poljoprivrede kroz kooperativnu proizvodnju;
- Stvaranje povoljnog poslovnog ambijenta za privlačenje direktnih investicija;
- Stavljanje prirodnih resursa u funkciju razvoja turističkog sektora u Visokom.

2.11.2. Turizam

Moglo bi se reći kako nema zemlje ili grada u svijetu koja, u većoj ili manjoj mjeri, ne razvija ili domaći ili međunarodni turizam, pa ni naša zemlja i grad nije izuzetak u tome. Turizam se smatra granom koja na najbolji način osigurava specifičnu ponudu i ekonomsku valorizaciju domaćeg turističkog proizvoda koji čine elementi tradicije i kulture, prirodnog naslijeđa i izgrađene materijalne kulture, te uslužne i proizvodne komponente lokalnih turističkih sadržaja. Turizam preko svojih ekonomskih funkcija utiče na skoro sve grane nacionalne ekonomije te tako stvara multiplikatore rasta

GDP, zaposlenosti i investicija, omogućava ubrzanje regionalnog i lokalnog razvoja, pokreće proizvodnju za zadovoljavanje potreba turizma, pospješuje devizni priliv i omogućava poboljšanje platne bilanse zemlje, te utiče na porast sveukupne zaposlenosti, odnosno turizam ima eksplicitan uticaj na makroekonomske agregate i povećava makroekonomsku stabilnost svake države, a istovremeno omogućava ubrzanje regionalnog i lokalnog razvoja.

Izvanredna vrijednost i raznovrsnost kulturno - historijske baštine Visokog su bitni faktori razvoja turizma, te je potrebno da se sačuva njihova vrijednost jer bogata kulturno - historijska baština ovog grada predstavlja značajan izvor za ostvarivanje komparativne prednost u odnosu na druge destinacije i gradove. Zbog bogatstva događaja koji su obilježili historiju Visokog (različitih naroda, kultura i tradicija koje su ostavile svoje pečate današnjem naslijeđu Visokog) stvorila se mješavina kultura po čemu je naša zemlja i prepoznatljiva a i s njom ovaj grad. Lokaliteti kulturno-historijskog i prirodnog nasljeđa koji se nalaze u granicama općine Visoko imaju državni značaj jer historijat ovdašnjih lokaliteta ujedno je hiljadugodišnja historija države Bosne i Hercegovine.

Pozicioniranje Visokog kao atraktivne turističke destinacije je moguće obzirom na potencijal koji ovaj grad ima. Dobar geografski položaj, blizina glavnom gradu, dobra povezanost sa ostalim gradovima i regijama, ugodna klima od bitnog su značaja jer se mogu koristiti za promociju Visokog kao poželjne destinacije za turiste kako domaće tako i strane. Značajniji atributa Visokog su: bogato kulturno-historijsko naslijeđe, prirodne ljepote, kulturu i tradiciju, turistička odredišta uključujući antičke i srednjovjekovne lokalitete i objekte, vjerske objekte, Zavičajni muzej, Bosanska dolina piramida te ostale atrakcije i zanimljivosti koje su jedinstvene za ovaj grad. U ovom gradu nalazi se šest nacionalnih spomenika BiH što dovoljno govori o bagatom kulturno-historijskom naslijeđu i značaju ovog grada kroz historiju za cijelu BiH o kojoj govori historijski dokument "Povelja Kulina bana".

Posljednjih godina Visoko je dobilo novu turističku atrakciju i novu dimenziju turizma koja privlači turiste, volontere i sve one koji su

željni novih iskustava, poznanstava, zabave i atrakcije. O postojanju ili nepostojanju "Bosanske doline piramida" kako je Visočani nazivaju, vode se mnoge polemike i diskusije ali jedno je sigurno: grad se spominje i grad se promovira kroz cijeli svijet o čemu svjedoče brojni turisti koji dolaze posjetiti ovaj grad gdje se čuju mnogobrojni jezici, a stari i mladi odlaze iz Visokog oduševljeni viđenim. O zainteresovanosti za ovu atrakciju govori i činjenica da posljednjih nekoliko godina u Visoko dolazi veliki broj volontera (oko 500) koji daju svoj doprinos istraživanju i radovima na ovom kompleksu, a treba spomenuti da su piramide privukle brojnu medijsku pažnju što je uticalo na povećanje posjeta ovom gradu posljednjih nekoliko godina.

Iz SWOT analize koja je urađena za potrebe izrade Strategije razvoja općine Visoko evidentno je postojanje jedinstvenih prirodnih i kulturno-historijskih vrijednosti koje u kombinaciji mogu da predstavljaju interesantnu turističku destinaciju što bi direktno dalo doprinos razvoju turističkog sektora u privredi i zapošljavanju ali i indirektno, poticaj poljoprivrednoj proizvodnji i razvoju obrta, malog i srednjeg poduzetništva. Preduslov za isto je izgradnja i modernizacija turističke infrastrukture i uspostava organizacijskih kapaciteta. Pošto prirodni resursi nisu povezani u jedinstveni turistički proizvod, nisu ni prepoznati na tržištu kao turističke destinacije. Strateškim djelovanjem mogao bi se razviti prepoznatljiviji turistički proizvod interesantan za posjete domaćih i stranih turista. Gestrateški položaj i burna historija ovog kraja daje mogućnost za stvaranje jedinstvenog brenda u „Srcu Bosne“. Također, prepoznat je nedostatak smještajnih kapaciteta i ponude u turizmu. Potrebno je iskoristiti povećanje važnosti proizvodnje zdrave hrane i uklopiti u jedinstvenu ponudu općine Visoko kroz razvoj seoskog, kulturnog, rekreacijskog i agroturizma, brdskog biciklizma. Puni razvoj turističkog potencijala zahtijeva valorizaciju postojećih potencijala i njihovo oblikovanje u turističku ponudu, privlačenje investicija u turizmu i edukacija stanovništva s ciljem razumijevanja savremenih turističkih trendova i turizma kao ekonomskog razvoja.

2.12. DRUŠTVENA INFRASTRUKTURA

2.12.1. Obrazovanje

Na području općine Visoko obrazovanje je organizirano na tri nivoa i to: predškolsko, osnovno i srednje

Predškolsko obrazovanje

Prema postavljenim kriterijima na području općine Visoko se u planskom periodu godišnje može očekivati 2000 - 4 000 predškolske djece. Predviđa se da od ukupnog broja predškolske djece na jaslice otpada 4%, a na obdanište 6%. Da bi se prihvatila sva predškolska djece potrebno je obezbjediti ukupno 22000 m² izgrađene površine i 80000 m² slobodnih površina.

Ako uzmemo u obzir da na području općine Visoko postoji 2162 m² izgrađene površine i 5126 m² slobodnih površina, deficit iznosi 19838 m² izgrađenih površina i 74878 m² slobodnih površina.

Ciljevi

U planskom periodu je potrebno obezbjediti sljedeće:

- obuhvatiti minimalna 50% od ukupnog broja predškolske djece za zbrinjavanje u predškolskim ustanovama,
- obnoviti i staviti u funkciju objekat u Prijekom,
- planirati cca 15 novih objekata mješovitog tipa na području cijele općine,
- ispoštovati predviđene kriterije kod dimenzioniranja planiranih objekata,
- ispoštovati predviđeni radius opsluživanja 600 m kod lociranja novih objekata,
- pri dječijim ustanovama predvidjeti prostore za zdravstvenu zaštitu.

Osnovno obrazovanje

Prema postavljenim kriterijima na području općine Visoko se u planskom periodu godišnje može očekivati 4000 – 5000 učenika.

Da bi se prihvatila sva školska djece (nastava u dvije smjene) potrebno je obezbjediti u planskom periodu ukupno 12000 m² korisne površine i 35000 m² slobodnih površina.

Ako uzmemo u obzir da na području općine Visoko postoji 15985,6 m² korisne površine i 35421 m² slobodnih površina te da će se nastava odvijati u dvije smjene, može se konstatovati da prosječno na jednog učenika otpada 4,1 m² korisne površine što je u

granicama postavljenih normativa. Slobodnih površina ima dovoljno ali su nedovoljno uređene.

Prema predhodnim navodima nije potrebna izgradnja novih objekata kao ni slobodnih vanjskih površina, ali je neophodno njihovo dodatno uređenje i opremanje.

Ciljevi

U planskom periodu je potrebno obezbjediti sljedeće:

- izgradnju započetih školskih objekata u Moštru i Porječanima,
- bolju opremljenost školskih objekata,
- uređenje vanjskih slobodnih površina,
- rekonstrukciju starih i dotrajalih objekata ili dijelova objekata i komunalne infrastrukture, posebno područnih osnovnih škola.

Srednje obrazovanje

Prema postavljenim kriterijima na području općine Visoko se u planskom periodu godišnje može očekivati 2000 - 2500 učenika u srednjim školama.

Da bi se prihvatila sva srednjoškolska djece (nastava u dvije smjene), u planskom periodu, je potrebno obezbjediti ukupno 15000 m² izgrađene površine i 25000 m² slobodnih površina.

Ako uzmemo u obzir da na području općine Visoko postoji 15964,84 m² izgrađene korisne površine i 8896 m² slobodnih površina, te da će se nastava odvijati u dvije smjene, može se konstatovati da prosječno na jednog učenika otpada 8,6 m² korisne površine što je iznad granice postavljenog normativa. Slobodnih površina ima nedovoljno, a deficit je 16 104 m². Srednju školu godišnje završava cca 600 učenika.

Zvanja koja stižu učenici nakon završene srednje škole su:

- Zvanje koje dobiju učenici nakon završetka Medrese „Osman ef. Redžović“ je svršeni medrese.
- Zvanja koja učenici dobiju nakon završetka srednje mješovite škole „Hazim Šabanović“ su: ekonomski tehničar, mašinski tehničar, mašinski tehničar energetike, elektrotehničar računarske tehnike i automatike, elektrotehničar elektronike, građevinski tehničar, tekstilni tehničar – konfeksionar, prodavač, automehaničar, autoelektričar,

bravar, zavarivač, frizer – vlasuljar, elektromehaničar.

- PZU „Avicena“ Sarajevo (2 poslovnice),
- PZU „MGM FARM“ Kakanj (1 poslovnica).

U okviru Medrese „Osman ef. Redžović“ u V. Čajnu se nalazi Đački dom, korisne površine 4000 m², koji se koristi za potrebe učenika Medrese.

Prema postavljenim kriterijima, a u odnosu na postojeće stanje, postojeći kapaciteti Doma zdravlja sa poliklinikom, prema planiranom broju stanovnika, zadovoljavaju potrebe Općine. Sekundarna zdravstvena zaštita se obavlja u JU Kantonalnoj bolnici Zenica i drugim bolničkim kapacitetima (Opća bolnica Tešanj i KCU Sarajevo).

Ciljevi

U planskom periodu je potrebno obezbjediti sljedeće:

- dodatne sportske i slobodne površine uz sve školske objekte,
- bolju opremljenost školskih objekata,
- rekonstrukciju starih i dotrajalih objekata ili dijelova objekata i komunalne infrastrukture,
- izgradnju sportske dvorane za potrebe Gimnazije,
- opremanje sportske dvorane u okviru Medrese „Osman ef. Redžović“.

Ciljevi

U planskom periodu je potrebno planirati:

- rekonstrukciju i modernizaciju postojećih zdravstvenih objekata,
- aktivnosti na toplinsko – energetske učinkovitosti na objektima glavne zgrade u JU Dom Zdravlja kao i ambulanta Buci i Gračanica,
- obezbjeđenje lokacija za izgradnju novog objekta ambulante porodične medicine na lokalitetu MZ Porječani i adaptacija postojećih prostora za potrebe ambulanti porodične medicine na lokalitetu MZ Zimča, Čekrekčije, Arnautovići, radijus opsluživanja cca 3 km.

2.12.2. Zdravstvo

Javna ustanova „Dom zdravlja“ Visoko organizuje i sprovodi primarnu zdravstvenu zaštitu kao i određene vidove konsultativno specijalističke zdravstvene zaštite stanovništva na području općine Visoko, na sljedećim lokalitetima:

- Objekat JU „Dom zdravlja“ Visoko, adresa Branilaca 22, Visoko,
- ambulanta porodične medicine – TIKA, mjesna zajednica Moštre (5 timova),
- ambulanta porodične medicine Veliko Čajno – Gračanica (2 tima),
- ambulanta porodične medicine Buci (2 tima),
- ambulanta porodične medicine Porječani (1 tim).

2.12.3. Socijalna zaštita

Socijalno-ekonomsko stanje na području općine Visoko, u kojoj se privreda sporo oporavlja od ratnih razaranja kao i u većini općina Federacije, je veoma teško. Privatni sektor još nije razvijen u mjeri koja je dovoljna da kompenzira raniju ulogu društvenih preduzeća u participaciji u socijalnoj zaštiti. Iz godine u godinu raste broj korisnika kojima je za prevazilaženje stanja socijalne potrebe potrebna dugogodišnja podrška.

Ukupna površina kojom raspolaže JU Dom zdravlja iznosi 6500 m².

Ukupan broj korisnika socijalne pomoći (djeca bez roditeljskog staranja, odgojno zanemarena djeca, lica sa invaliditetom, lica ometena u fizičkom i psihičkom razvoju, stara lica bez porodičnog staranja, lica sa društveno negativnim ponašanjem i lica i porodice u stanju socijalne potrebe) općine Visoko iznosi 2220 korisnika, a ukupan broj korisnika koji ostvaruju pravo iz socijalne zaštite (stalna novčana pomoć, dječiji doplati, dodatak za školovanje i osposobljavanje za rad, dodatak za njegu i pomoć od strane drugog lica, osnovna prava osoba sa invaliditetom, povremena

Ukupan broj zaposlenih zdravstvenih radnika je 126 od čega 39 ljekara (26 specijalista), 4 stomatologa, 18 viših zdravstvenih tehničara sa završenom visokom i višom stručnom spremom i 65 SSS zdravstvenih tehničara.

Na području općine Visoko egzistira :

- JU Apoteke Sarajevo (4 poslovnice),
- PZU Apoteka „Nera“ (3 poslovnice),
- PZU „Rosulje“ (1 poslovnica),
- PZU „Kraljevac“ (1 poslovnica),

pomoć u novcu, povremena pomoć u naturi, osposobljavanje za rad, smještaj u ustanove socijalne zaštite, smještaj u drugu porodicu i kućna njega i pomoć u kući) iznosi 4668, dok je korisnika usluga socijalne zaštite (vaspitno zanemarena i zapuštena djeca, djeca i odrasli ometena u fizičkom i psihičkom razvoju) na području općine Visoko 141 korisnik.

Jedina ustanova koja obavlja djelatnost socijalne zaštite na području općine Visoko je JU Centar za socijalni rad sa 13 zaposlenih od čega je 10 VSS, 1 VŠS, 2 SSS.

Ustanova raspolaže sa 360 m² korisnog prostora.

Kao oblik dodatne socijalne zaštite povremeno se organizuju akcije NVO i privatnog sektora na osiguravanju prehrambenih i odjevnih artikala za korisnike socijalne pomoći.

Evidentan je nedostatak ustanova kao i stručnih ljudi koji se bave ovom problematikom.

Ciljevi

U planskom periodu je potrebno planirati:

- rekonstrukciju i modernizaciju postojećih prostora i izgradnju novih (javna kuhinja, savjetovališta i sl.).

2.12.4. Kultura

Ovom djelatnošću se bavi relativno mali broj institucija i u većini slučajeva te institucije ne raspolažu adekvatnim prostorima i objektima

Na području općine Visoko egzistiraju:

- Javna ustanova «Centar za kulturu i edukaciju» Visoko nalazi se u centru grada sa jednom kino pozorišnom dvoranom, kapaciteta 350 sjedala.

U okviru ove Ustanove se odigravaju kulturni događaji:

- kino predstave,
- pozorišne predstave,
- izložbe,
- i sva druga kulturna zbivanja

Sve poslove u 2014. godini obavljaju dva (2) uposlenika: 1 VS (direktor) i 1 NK (čistač, biletar).

- JU Gradska biblioteka Visoko

Osim osnovne bibliotečke djelatnosti, biblioteka je registrirana i za djelatnost arhiva i izdavačku djelatnost

Biblioteka je od 2000. g. privremeno smještena u prizemlju stambene zgrade ukupne površine 230 m².

U biblioteci se nalaze odjeljenja:

- odjeljenje općih poslova,
- odjeljenje za obradu knjiga,
- odjeljenje za odrasle čitaoce,
- odjeljenje za djecu,
- čitaonica,
- arhivsko odjeljenje – zavičajna zbirka,
- spomen soba – odjeljenje za arhiviranje ratnog materijala i
- odjeljenje za serijske publikacije.

Ukupan broj zaposlenih je 8 i to: 7 stručnih, jedan pomoćni radnik, dok računovodstvene poslove obavlja Agencija za knjigovodstveno – računovodstvene poslove. Kvalifikaciona struktura zaposlenih je 1 MR, 5 VSS, 1 SSS i 1 NK.

Knjižni fond Biblioteke iznosi 55.000 knjiga. Bobloteka posjeduje i veliki broj serijskih publikacija, neknjižne građe i audiovizuelnog mateijala.

Broj korisnika Biblioteke u 2013. godini je 802 čitalaca, a godišnj obrt knjižnog fonda je 30.000 knjiga.

Osim redovnih poslova Biblioteka se bavi i organiziranjem književnih večeri , promocije knjiga i sl.

- Profesorska knjižnica Klasične Franjevačke gimnazije

Posjeduje 65.000 knjiga i koristi prostor površine 180 m² u okviru Franjevačkog samostana sv. Bonaventure.

- Zavičajni muzej

Zgrada raspolaže sa 461 m² prostora: lapidarij (83 m²), depo (48 m²), izložbeni prostor (128 m²), radni prostor osoblja (48 m²), restauratorsko – konzervatorska radionica (116 m² – prostor je još u rekonstrukciji i nije osposobljen za rad) i prateći prostor (39 m²). Muzej raspolaže i depandansom etno sobom/etno radionicom u Goduši (42 m²).

Značajno djelovanje i učešće u kulturnom životu imaju:

- nacionalna kulturna društva
- kulturno - umjetnička društva

- udruženja građana
 - UG „Likum '76“
 - UG teatar „Total“
 - UG „Ars tragovi“
- JP Radio i televizija Visoko, Osnivač Općina Visoko, adresa: Hazima Dedića 33 Visoko.

Kulturna zbivanja

- Dani trgovine, kulture i sporta „Visočko ljeto“
- Dani „Zaima Muzaferije“

Prema kriterijima koji su postavljeni za planski period, a u odnosu na postojeće stanje, na prostoru općine Visoko je evidentan nedostatak adekvatnog prostora za obavljanje ovih djelatnosti.

Značajan problem u oblasti kulture predstavlja i nedovoljna briga o spomenicima kulturno – historijskog naslijeđa. Ova problematika prevazilazi lokalne pa i kantonalne okvire

Ciljevi

U planskom periodu je potrebno planirati:

- izgradnja novog kulturnog centra,
- izgradnju biblioteke ili osiguravanje novog prostora za potrebe biblioteke u površini cca 900 m², odnosno prema broju knjiga i broju stanovnika površina biblioteke bi trebala da bude 1.900 m² što je po standardima i normativima za bibliotečku djelatnost,
- izgradnja doma kulture i biblioteke na lokalitetu Golo Brdo u urbanom području Šareni Hanovi,
- muzeje i galerije (rekonstrukcija postojećih i izgradnja novih),
- muzeje na otvorenom.

2.12.5. Sport i fizička kultura

Fizička kultura na području općine Visoko se realizira kroz tri segmenta

- školska fizička kultura
- takmičarski sport
- sportska rekreacija

Školska fizička kultura se realizira putem nastavnih planova i programa u obrazovnim ustanovama (predškolsko, osnovno i srednje obrazovanje)

Takmičarski sport se realizira kroz takmičenja

sportskih klubova, organizacija ili udruženja u različitim ligama na nivou BiH, Federacije, Regije, Kantona, Općine ili na međunarodnim ili kup takmičenjima

Na području općine Visoko egzistira 78 klubova i udruženja iz oblasti sporta.

Sportska rekreacija kao najvažniji segment fizičke kultura se realizira kroz aktivnu rekreaciju i pasivnu rekreaciju.

Na području općine Visoko egzistiraju sljedeći objekti namjenjeni sportu i rekreaciji:

- sportska dvorana KCS „Mladost“,
- sportska dvorana „Partizan“,
- nogometno stadiona „Luke“ (glavni i pomoćni teren i prateći prostori ukupno površine 27256 m²),
- sportski nogometni tereni u MZ (MZ Gračanica, površine 6000 m²; MZ Zimča, površine 7344 m²; MZ Moštre, površine 8621 m²; MZ T.Polje, površine 7000 m²; MZ Vratnica, površine 4050 m²; MZ Liješeva, površine 60510 m²; MZ Podvinci, površine 4600 m²; MZ Kralupi, površine 4900 m²; MZ Goduša, površine 4000 m²; MZ B.Mahala, površine 6200 m²; MZ Porječani, površine 6500 m²; MZ Dobrinje, površine 7560 m²;
- nogometni stadion SRC „Luke“, površine 7000 m²,
- sportski tereni u okviru stadiona sportskih igara „Luke“ (rukometno, košarkaško i odbojkaško igralište, višenamjensko igralište, atletska staza, natkriveno bočalište) ukupne površine 6070 m²,
- Gradsko streljište, površine 7000 m²,
- Planinarski dom „Visočica“ (dom „Zbilje“, dom „Gorani“), površine 160 m²
- Lovački dom „Gračanica“ površine 70 m²,
- Lovački domovi „Svinjarevo“ i „Vidovići“ nisu u funkciji, površine 238 m²,
- Dom ribara, površine 190 m².

Prema postavljenim kriterijima, a u odnosu na postojeće stanje, na prostoru općine Visoko je evidentan dovoljan broj otvorenih sportskih terena (ako se uzme ukupna površina postojećih terena), naročiti kada se radi o nogometnim terenima. Evidentan je nedostatak ostalih otvorenih sportskih terena kao i opremljenost vanjskih sportskih terena uopće. Zatvorenih sportskih terena nema dovoljno, a postojeći zahtjevaju rekonstrukciju i modernizaciju.

Orientaciona procjena je da u planskom periodu treba obezbjediti cca 123 470 m² otvorenih površina za sport i aktivnu rekreaciju, cca 7880 m² zatvorenih prostora namjenjenih sportu i aktivnoj rekreaciji i oko 85 ha površina namjenjenih pasivnoj rekreaciji (šetnice, parkovi, park-šume, izletišta i sl.).

Ciljevi

U planskom periodu je potrebno planirati:

- rekonstrukciju i modernizaciju postojeće sportske dvorane
- rekonstrukciju i modernizaciju postojećih sportskih terena (fudbalska igrališta),
- izgradnju sportskog centra (zatvoreni bazen, zatvoreni i otvorenim sportski tereni i sl.),
- izgradnja sportsko-rekreativnog centra Golo Brdo,
- izgradnju otvorenih sportskih terena i rekreativnih površina (parkovi, dječija igrališta, šetnice i sl.) unutar urbanih cjelina,
- uređenje postojećih izletišta i izgradnja novih.

2.12.6. Uprava i sudstvo

Uprava

Lokalna samouprava organizirana je na temelju Ustava Federacije BiH, Zakona o principima lokalne samouprave, Ustava ZE-DO kantona i Statuta općine Visoko.

Lokalna samouprava ima dva organa:

- Općinsko vijeće (predstavničko tijelo građana)
- Općinskog načelnika (izvršno – upravni organ općine)

U funkciji realizacije izvršno – upravnih nadležnosti i Načelnika, formirane su općinske službe koje obavljaju informativno-analitičke poslove, administrativno-tehničke poslove i poslove upravnog rješavanja.

U cilju efikasnijeg djelovanja općinske uprave izvršena je prostorna i organizaciona podjela općine na MZ (MZ Arnautovići, MZ Buci, MZ Bulčići, MZ Buzić Mahala, MZ Centar, MZ Čekrekčije, MZ Dobrinje, MZ Buzić Mahala, MZ Goduša, MZ Gračanica, MZ Koložići, MZ Kralupi, MZ Kula Banjer, MZ Liješeva, MZ Mištre, MZ Novo Naselje, MZ Orašac, MZ Podvinci, MZ Porječani, MZ Radovlje, MZ Rosulje, MZ Stari Grad, MZ Topuzovo Polje,

MZ Tušnjići, MZ Vratnica, MZ Zimča i MZ Željeznička Stanica.

Sudstvo

Na području općine Visoko djeluje Općinski sud.

Općinski sud u Visokom je organiziran u skladu sa Zakonom o sudovima u FBiH, te vrši sudsku vlast za područje općina Visoko, Vareš, Breza i Olovo u okviru stvarne nadležnosti utvrđene zakonom.

Poslove iz svoje nadležnosti za područje općine Olovo, Općinski sud u Visokom obavlja izvan svog sjedišta i to u Odjeljenju Olovo.

Općinski sud u Visokom smješten je u stambeno – poslovnom objektu „Vizija“ u Visokom, a ukupna površina prostora u kome je smješten Općinski sud iznosi 1.048,04 m² i dvije prostorije površine 86 m².

Prostorije arhive i Odjeljenja za zemljišno-knjižne poslove smješteni su u Ul. Alije Izetbegovića 41. Prostorije Odjeljenja za zemljišno-knjižne poslove su rekonstruisane u okviru Projekta Federalnog ministarstva pravde. Zgrada u kojoj je smješten Općinski sud je novije gradnje te kao takva generalno zadovoljava osnovne fizičke uslove za rad, odnosno ne iziskuje sanacione radove.

Trenutno je zaposleno 18 nosilaca sudske funkcije i to: 14 sudija (zajedno sa Prdsjednikom suda) i 4 stručna saradnika, te 47 uposlenika od kojih 1 rukovodeći državni službenik, 3 državna službenika i 43 namještenika.

Ciljevi

- prostor kojim sud raspolaže nije dovoljan jer nema adekvatan i funkcionalan prostor za potrebe smještaja i čuvanja arhivske registraturne građe, te se ne raspolaže dovoljnim parking prostorom te je potrebno iste obezbjediti

2.12.7. Ostale društvene djelatnosti

Na području općine Visoko egzistiraju:

- Veterinarska stanica,
- Banka – 11 banaka
- Pošta – centralna zgrada u Visokom i ekspoziura u D.Moštru

- Policija – Policijska stanica u Visokom, ul. Branilaca 10.
- Zavod zdravstvenog osiguranja ZDK, Poslovnica Visoko, ul. Branilaca
- Zavod za PIO/MIO, Filijala Zenica, Poslovnica Visoko, ul. Branilaca
- Vatrogasna služba: Profesionalna Vatrogasna jedinica u okviru Službe civilne zaštite Općine Visoko, adresa: Branilaca 26, Visoko.
- Vjerski objekti

Na području Općine postoji 47 džamija (džemata), 38 mesdžida, 7 mekteba i 5 turbeta, 1 tekija, Franjevački samostan, 2 katoličke crkve, Franjevački konvikt i grobljanska kapelica u Zagoricama, 1 pravoslavna crkva, Parohijski dom, Stari crkveni dom i 4 kapele na grobljima (Visoko, Kula Banjer, Čekrčići i Ravne).

- **Islamski vjerski objekti**

DŽAMIJE	MESDŽID	MEKTEB	TURBE	TEKIJA
<i>Arnautovići</i>	<i>Bosnići</i>	<i>Goduša</i>	<i>Bradve</i>	<i>Visoko- Husnije ef. Numanagića</i>
<i>Bradve</i>	<i>Brdo-Koložići</i>	<i>Liješeva</i>	<i>Podvinci-Malkoč begovo</i>	
<i>Buci</i>	<i>Čakalovići-Orašac</i>	<i>Maurovići</i>	<i>Saračica</i>	
<i>Buzići</i>	<i>Donje Topuzovo polje</i>	<i>Orašac</i>	<i>Seoča</i>	
<i>Čaršija-Bijela džamija</i>	<i>Bare</i>	<i>Seoča</i>	<i>Srhinje-Kahve</i>	
<i>Čekrekčije</i>	<i>Bogošići</i>	<i>Tušnjići</i>		
<i>Dol</i>	<i>Bogošići</i>	<i>Zbilje</i>		
<i>Donja Mahala</i>	<i>Donja Smršnica</i>			
<i>Donje Moštre</i>	<i>Dubrave</i>			
<i>Donji Kralupi</i>	<i>Dvor</i>			
<i>Dobrinje-stara džamija</i>	<i>Donji Taukčići</i>			
<i>Dobrinje</i>	<i>Ginje</i>			
<i>Džindići</i>	<i>Gornja Smršnica</i>			
<i>Goduša-nova džamija</i>	<i>Gornja Zimča</i>			
<i>Goduša-stara džamija</i>	<i>Gornji Taukčići</i>			
<i>Gornje Moštre</i>	<i>Gornji Poriječani</i>			
<i>Gornji Kralupi-Ginje</i>	<i>Grajani</i>			
<i>Gračanica-Loznik</i>	<i>Grđevac</i>			
<i>Grajani</i>	<i>Hlapčevići</i>			
<i>Hanovi-Moštre</i>	<i>Holići</i>			
<i>Kalići</i>	<i>Huskići-Mokronozi</i>			
<i>Koložići</i>	<i>Kula Banjer</i>			
<i>Kraljevac</i>	<i>Kovačići</i>			
<i>Liješeva</i>	<i>Mulići</i>			
<i>Maurovići</i>	<i>Mali Trnovci</i>			
<i>Mokronozi</i>	<i>Ozrakovići</i>			
<i>Muhašinovići</i>	<i>Okolišće</i>			
<i>Novo Brdo</i>	<i>Podvinje</i>			
<i>Orašac-Luke</i>	<i>Ramađanovci</i>			
<i>Orašac-stara džamija</i>	<i>Rosulje-Mokronozi</i>			
<i>Pertac</i>	<i>Sige-Troholje</i>			
<i>Podvinci-stara džamija</i>	<i>Stuparići</i>			
<i>Podvinci</i>	<i>Šošnje</i>			
<i>Poriječani</i>	<i>Tramošnjik</i>			
<i>Rosulje</i>	<i>Upovac</i>			
<i>Saračica</i>	<i>Uvorići</i>			
<i>Seoča</i>	<i>Veruša</i>			
<i>Srhinje</i>	<i>Vidovići</i>			

Šadrvan					
Tabhana					
Tušnjići					
Uvorići					
Vratnica					
Veliko Čajno-Medresa					
Veliko Čajno-Centralna džamija					
Zbilje					
Zimča					
UKUPNO:	47	38	7	5	1

❖ Katolički vjerski objekti

- Franjevački smostan sv. Bonaventura u Visokom
- Samostanska crkva sv. Bonaventure u Visokom
- Filijalna crkva sv. Mihovila u Visokom
- Franjevački konvikt u Visokom
- Grobljanska kapelica u Zagorici

❖ Pravoslavni vjerski objekti

- Hram svetog velikomučenika Prokopija u Visokom
- Parohijski dom u Visokom
- Stari crkveni dom u Visokom
- Kapela na gradskom groblju, Visoko
- Kapela na groblju, Kula Banjer
- Kapela na groblju, Čekrekčije
- Kapela na groblju, Ravne

2.13. OČUVANJE I ZAŠTITA OKOLIŠA

U budućem planskom periodu zaštita okoliša se mora bazirati na tri osnovna segmenta a to su:

- zaštita kvaliteta zraka,
- zaštita kvaliteta voda,
- zaštita kvaliteta tla.

Zaštita kvaliteta zraka

Putem mobilne mjerne stanice uspostaviti monitoring za praćenje meteoroloških podataka i mjerenje koncentracije štetnih polutanata u zraku i to: prisustvo lebdećih čestica, koncentracije azotnih oksida (NO, NO₂, NO_x), ugljen monoksida (CO), sumpordioksida (SO₂) i koncentracije ozona (O₃).

Smanjenje emisije štetnih polutanata može se postići realizacijom projekta toplifikacije

gradskog dijela općine, energetske efikasnosti kao i korištenje obnovljivih izvora energije.

U zimskom periodu kada su česte temperaturne inverzije kao i pojava magle povećava se aerozagadenje, te je neophodno za zagrijavanje stambenih prostorija izabrati energent koji svojim sagorijevanjem ne stvara velike koncentracije SO₂, CO, CO₂ i dima.

Jedna od mjera za smanjenje aerozagadenja u urbanom dijelu općine je redovna kontrola izduvnih gasova iz automobila.

Zaštita kvaliteta voda

Zaštita se ogleda u obezbjeđenju kvalitetne pitke vode kao i kontinuirano vodosnabdijevanje na području općine, uz unapređenje postojećeg i uspostavu novog sistema vodosnabdijevanja.

- unapređenje sistema prikupljanja i prečišćavanja otpadnih voda izgradnjom kolektora za otpadne vode,
- unapređivanjem sistema prikupljanja i adekvatnog zbrinjavanja otpada (iz domaćinstava i privrede) kao i proširenje obima prikupljanja otpada na što veći prostor općine (posebno prigradske mjesne zajednice koje do sada nisu imale adekvatan tretman za sakupljanje i zbrinjavanje otpada.

Zaštita kvaliteta tla

Da bi se tlo adekvatno zaštitilo od svih vidova degradacije kojem je izloženo putem zraka (aerozagadenje), otpadnih voda, mehaničke degradacije (klizišta, kamenolomi, odlagališta građevinskog materijala, rudarska aktivnost itd.) neophodno je da se izvrši sanacija klizišta i divljih deponija, kontrolisana upotreba kemijskih sredstava (pesticidi, herbicidi), te očuvanje šumskih ekosistema kao i adekvatan

pristup zakonski propisanih mjera za rekultivaciju degradiranih površina.

2.14. ZAŠTITA KULTURNO-HISTORIJSKOG I PRIRODNOG NASLIJEĐA

2.14.1. Kulturno – historijsko naslijeđe

S obzirom da ne postoji jedinstvena kategorizacija kulturno-historijskih spomenika u BiH za potrebe Prostornog plana općine Visoko je prihvaćena kategorizacija iz Studije Kulturno-historijskog naslijeđa iz 1986. godine rađena za potrebe izrade Planske dokumentacije, gdje su kulturno-historijski spomenici, s obzirom na njihovu vrijednost i značaj svrstani u četiri kategorije. Prvoj kategoriji pripdaju najvrijedniji i rijetki spomenici, a četvrtoj kategoriji potencijalna arheološka nalazišta.

Nacionalni spomenici su klasificirani u posebnu kategoriju od šireg društvenog značaja i za koje su donesene zasebne odluke Komisije za zaštitu nacionalnih spomenika.

Značajni lokaliteti na području općine Visoko koje treba zaštititi

Neolitski period

Red. broj	Spomenik ili spomenička cjelina	Lokacija	Opis	Valorizacija	Intervencija
1.	Arnautovići	parcela Zidine u naselju Arnautovići	Arheološki lokalitet, kakanjsaka kultura	I kategorija	Rehabilitacija tip B, sačuvati originalne fragmente
2.	Arheološko područje - Prahistorijsko naselje na lokalitetu Okolište u naseljima Okolište i Radinovići	parcela Bregovi, između naselja Okolište i Radinovići	Arheološki lokalitet, kakanjska i butmirska kultura, istraživanja vršena 1963,1966, 2003-2008. god.	Nacionalni spomenik Odluka br. 05.2-2-159/06-3	Rehabilitacija tip A, postupati po Odluci br. 05.2-2-159/06-3
3.	Zbilje	naselje Zbilje, Krstac, 2 km na pravcu prema Kiseljaku	Arheološki lokalitet, butmirska kultura, bronzano i željezno doba	I kategorija	Rehabilitacija tip B, konzervacija ostataka
4.	Donje Moštre	naselje Donje Moštre, sjeverno 5 km od Visokog	Arheološki lokalitet, butmirska kultura	II kategorija	Rehabilitacija tip A,
5.	Dvor	naselje Dvor, jugoistočni 6 km od	Arheološki lokalitet, butmirska kultura	II kategorija	Rehabilitacija tip A

Ovisno o stanju spomenika i spomeničkih cjelina su definirana tri tipa rehabilitacije:

- Rehabilitacija Tip A (za strukture koje se nisu značajnije izmjenile)
- Rehabilitacija Tip B (za strukture koje su se izmjenile ali se mogu vratiti u prvobitno stanje)
- Rehabilitacija Tip C (za strukture koje su se nepovratno izmjenile)

		Visokog			
6.	Hadžići	naselje Hadžići, desna obala Radovljanske rijeke, sjeverozapadno 10 km od Visokog	Arheološki lokalitet, butmirska kultura	II kategorija	Rehabilitacija tip A, konzervacija ostataka
7.	Gorani	naselje Gorani, lokalitet Lopate, lijeva obala rijeke Fojnice, 5 km uzvodno od Visokog	Arheološki lokalitet	II kategorija	Rehabilitacija tip A, konzervacija ostataka i fragmenat
8.	Ginje	naselje Ginje u podnožju uzvišenja Glavica, na lijevoj obali rječice Kraljušnice	Arheološki lokalitet - višeslojan	II kategorija	Rehabilitacija tip A
9.	Čifluk	naselje Čifluk, 1.5 km jugoistočno od naselja Ginje	Arheološki lokalitet	II kategorija	Rehabilitacija tip A

Metalno doba

Red. broj	Spomenik ili spomenička cjelina	Lokacija	Opis	Valorizacija	Intervencija
1.	Hadžići	brdo Gradina	Arheološki lokalitet, Veliki i Mali grad, starije željezno doba	I kategorija	Rehabilitacija tip A, zaštićen zbog nedostupnosti
2.	Porječani	brdo Gradina, iznad pruge, desna obala rijeke Bosne, nizvodno 6 km od Visokog,	Arheološki lokalitet, neistražen	II kategorija	Rehabilitacija tip A, nedostupan
3.	Kopači	brdo Gradina, naselje Kopači, desna obala rijeke Bosne 2.5 km uzvodno od Visokog	Arheološki lokalitet, kasno bronzano i željezno doba	I kategorija	Rehabilitacija tip A, sačuvan, nedovoljno istražen
3.	Kopači	brdo Gradina, naselje Kopači, desna obala rijeke Bosne 2.5 km uzvodno od Visokog	Arheološki lokalitet, kasno bronzano doba	I kategorija	Rehabilitacija tip A, sačuvan, nedovoljno istražen
4.	Vratnica	Gornji Skladovi	Arheološki lokalitet, mlađe željezno doba, zaštitno iskopavanje 1966. godine.	II kategorija	Rehabilitacija tip A, nedostupan
5.	Gračanica	Malo Čajno	Arheološki lokalitet, starije i mlađe željezno doba	II kategorija	Rehabilitacija tip A

6.	Mokronoge	Gradac, Gunjače, lijeva obala rječice Radovljanke	Arheološki lokalitet, željezno doba i antika	III kategorija	Rehabilitacija tip A
----	-----------	---	--	----------------	----------------------

Antičko doba

Red. broj	Spomenik ili spomenička cjelina	Lokacija	Opis	Valorizacija	Intervencija
1.	Gornje Moštre	parcela Svibe, 4,5 km sjeverno od Visokog	Arheološki lokalitet, naselje, fragmenti keramike, rimski crijep	II kategorija	Rehabilitacija tip A, sačuvan, neistražen
2.	Seoča	brdo sa vrhovima Veliki i Mali gradac, 6-7 km sjeverno od Visokog	Arheološki lokalitet, ostaci antičke utvrde, rekognosciranje 1978. godine	II kategorija	Rehabilitacija tip A
3.	Maurovići, Tomaševac	lokalitet Tomaševac, desna obala Radovljanske rijeke	Arheološki lokalitet, fragmenti keramike i opeka	III kategorija	Rehabilitacija tip A, loši uvjeti za istraživanje
4.	Maurovići	lokalitet Omejak, brdo Gradac na lijevoj obali Radovljanske rijeke, nasuprot Tomaševcu	Arheološki lokalitet, ostaci kompleksa zgrada antičke i srednjovjekovne utvrde	I kategorija	Rehabilitacija tip B, manja sanacija srednjovjekovnih zidina
5.	Kralupi, Gradac	lokalitet Gradac, Ramadanovci, između rječica Godušice i Kraljušnice	Arheološki lokalitet, višeslojan, ostaci antičke utvrde	II kategorija	Rehabilitacija tip A, nepristupačan, neistražen

Srednji vijek

Red. broj	Spomenik ili spomenička cjelina	Lokacija	Opis	Valorizacija	Intervencija
1.	Historijsko područje Stari grad - Visoki	vrh brda (Grad) Visočica, na južnoj strani Visokog	Arheološki lokalitet-višeslojan, utvrda, vršena istraživanja 1976, 2007. i 2008. Slučajni nalaz ulomaka arhitektonske plastike portala 1994. godine	Nacionalni spomenik Odluke br. 05.1-2-1047/03-2; 05.2-2-1047/03-12; 05.1-02-106/09-2; Zaštitni konzervatorsko-restauratorski radovi izvršeni 2011. godine	Rehabilitacija tip B, postupiti po Odlukama br. 05.1-2-1047/03-2; 05.2-2-1047/03-12; 05.1-02-106/09-2;
2.	Grajani	lokalitet Bedem - Kuline, 5 km od Visokog prema Kiseljaku, na desnoj	Arheološki lokalitet-utvrda, nisu vršena istraživanja	I kategorija	Rehabilitacija tip A, zaustaviti eksploataciju kamena

		obali rijeke Fojnice			
3.	Malo Čajno	brdo Grad-Čajograd, na desnoj obali rijeke Goruše, na putu ka nekadašnjem gradu Bobovac	Arheološki lokalitet-utvrda, nisu vršena istraživanja, u podnožju pronađena „Nespina ploča“ i ostaci grobne kapelice	I kategorija	Rehabilitacija tip A
4.	Dobrinje	lokalitet Zavidovići, na desnoj obali rijeke Bosne, 7 km sjeverozapadno od Visokog	Arheološki lokalitet-utvrda, nisu vršena istraživanja	I kategorija	Rehabilitacija tip A
5.	Kopači	lokalitet Gradina, na desnoj obali rijeke Bosne, 2 km istočno od Visokog	Arheološki lokalitet-utvrda, nisu vršena istraživanja	I kategorija	Rehabilitacija tip A
6.	Sebinje, općina Kakanj	lokalitet Grad, 20 km sjeverozapadno od Visokog u blizini sela Sebinje	Arheološki lokalitet-utvrda, nisu vršena istraživanja, nepristupačan teren	I kategorija	Rehabilitacija tip A
7.	Arheološko područje Mili – Arnautovići, krunidbena i grobna crkva bosanskih kraljeva	lokalitet Zidine u naselju Arnautovići neposredno uz prugu Visoko-Kakanj	Arheološki lokalitet - višeslojan; 4 horizonta, istraživan: 1909, 1910, 1967, 1976, 1977 i 1988. god.	Nacionalni spomenik Odluke br. 06-6-894/03-2; 05.2-2-106/09-3	Rehabilitacija tip B, postupiti po Odlukama br. 06-6-894/03-2; 05.2-2-106/09-3; zaštitni konzervatorski radovi 2011. godine
8.	Klisa	Lokalitet Klisa, Ispod brda Grad, na njegovoj istočnoj strani	Arheološki lokalitet – ostaci zidina srednjovjekovne građevine, nekropola, manja istraživanja 1977. god.	I kategorija	Rehabilitacija tip B, gusto naseljeno, smanjena mogućnost za istraživanje
9.	Mladeš	lokalitet Zubača u blizini suvremenih grobalja	Arheološki lokalitet-nekropola, 4 stećka u obliku sanduka, orjentisani I-Z	III kategorija	Rehabilitacija tip A, konzervacija
10.	Džindići	brežuljak Grabošić u blizini sela Džindići	Arheološki lokalitet-nekropola, 5 stećaka u obliku sanduka	III kategorija	Rehabilitacija tip B, u lošem stanju, konzervacija
11.	Dobrinje	lokalitet Dobrinjac, uz put ka Buzićima	Arheološki lokalitet-nekropola, 4 stećka u obliku ploče i 4 sljemenika (jedan ukrašen), orjentisani I-Z	II kategorija	Rehabilitacija tip B, oštećeni i utonuli u zemlju, konzervacija
12.	Porječani, Brdo	Zaseok Brdo, u blizini seoskih kuća	Arheološki lokalitet-nekropola, 3 stećaka u obliku ploče i 1 sljemenik, orjentisani S-J	III kategorija	Rehabilitacija tip A, konzervacija

13.	Porječani, Grebac	lokalitet Grebac, 1.5 km od Porječana ka Kaknju	Arheološki lokalitet-nekropola, 4 stećaka u obliku sljemenika i 1 sanduk, orjentisani S-J	III kategorija	Rehabilitacija tip A, konzervacija
14.	Buzići	na desnoj obali rijeke Bosne, iznad sela Buzići	Arheološki lokalitet-nekropola, 24 stećaka u obliku sanduka i 3 sljemenika, orjentisani Z-I	II kategorija	Rehabilitacija tip B, oštećeni i utonuli u zemlju, konzervacija
15.	Buzići, Mokronozi	lokalitet Brijest na lijevoj obali rijeke Bosne	Arheološki lokalitet-nekropola, 3 stećaka u obliku sanduka, orjentisani Z-I	II kategorija	Rehabilitacija tip B, slabo očuvani, konzervacija
16.	Maurovići	lokalitet kraj ceste ka Slatini, u blizini starog muslimanskog greblja	Arheološki lokalitet-nekropola, 8 stećaka u obliku sanduka, 3 ploče i 2 sljemenika, orjentisani Z-I	III kategorija	Rehabilitacija tip B, oštećeni, konzervacija
17.	Maurovići, Strana	njiva Strane, kraj puta ka Mokronozima	Arheološki lokalitet-nekropola, 4 stećaka u obliku sanduka i 1 ploča, orjentisani Z-I	III kategorija	Rehabilitacija tip B, oštećeni, konzervacija
18.	Uvorići	lokalitet Kadinjača, u Polju	Arheološki lokalitet-nekropola, 6 stećaka u obliku sanduka, orjentisani Z-I	III kategorija	Rehabilitacija tip B, oštećeni, konzervacija
19.	Zbilje	zajedno sa pravoslavnim grobljem, na desnoj obali rijeke Fojnice	Arheološki lokalitet-nekropola, 4 stećaka u obliku sanduka, orjentisani Z-I	III kategorija	Rehabilitacija tip B, oštećeni, konzervacija
20.	Tušnjići	šuma Junuzovića u blizini sela Tušnjići	Arheološki lokalitet-nekropola, 63 stećaka u obliku sanduka i 6 sljemenika, orjentisani Z-I	III kategorija	Rehabilitacija tip B, oštećeni, u veoma lošem stanju, konzervacija
21.	Gorani	na lijevoj obali rijeke Fojnice	Arheološki lokalitet-nekropola, 19 stećaka u obliku sanduka i 2 sljemenika (82 stećka, Š. Bešlagić, 1971.), orijentisani Z-I	II kategorija	Rehabilitacija tip B, oštećeni, u veoma lošem stanju, konzervacija
22.	Ginje	zaseok Gorašnica, lokalitet Glavica	Arheološki lokalitet-nekropola, 10 stećaka u obliku sanduka, orjentisani Z-I	III kategorija	Rehabilitacija tip B, oštećeni, konzervacija
23.	Ginje	lokalitet Polje	2 osamljena stećka u obliku sanduka, orjentisani Z-I	III kategorija	Rehabilitacija tipa B, konzervacija
24.	Dvor	na brežuljku Gorašnica, nedaleko	Arheološki lokalitet-nekropola, 20 stećaka	III kategorija	Rehabilitacija tip B, utonuli,

		od sela Dvor	u obliku sanduka		konzervacija
25.	Goduša	lokalitet Grebljice, u zaseoku Rajčići	Arheološki lokalitet-nekropola, 7 stećaka u obliku sanduka, orijentisani Z-I	III kategorija	Rehabilitacija tipa B, konzervacija
26.	Čifluk	u okviru današnjeg pravoslavnog greblja	Arheološki lokalitet-nekropola, 32 stećaka u obliku sanduka, orijentisani Z-I	III kategorija	Rehabilitacija tipa B, konzervacija
27.	Zagorice	u okviru današnjeg pravoslavnog greblja	Arheološki lokalitet-nekropola, 1 stećaka u obliku sanduka i 1 sljemenik (bilo 4, S. Perić, Arh. leksikon, 1988), orijentisani Z-I	III kategorija	Rehabilitacija tipa B, konzervacija
28.	Podvinci	u okviru današnjeg muslimanskog greblja, u krugu džamije	Arheološki lokalitet-nekropola, 18 stećaka u obliku sanduka i 4 sljemenika	III kategorija	Rehabilitacija tip B, loše očuvani i dislocirani, konzervacija
29.	Malo Čajno	Lokalitet Zgonovi u okviru starog groblja	Arheološki lokalitet-nekropola, 11 stećaka u obliku sanduka	II kategorija	Rehabilitacija tip B, loše očuvani i dislocirani, konzervacija
30.	Arnautovići - samostan	Lokalitet Zidine u naselju Arnautovići, neposredno uz prugu Visoko-Kakanj	Arheološki lokalitet – prvi franjevački samostan, 14.v.	Privremena lista nacionalnih spomenika BiH pod br. 765	Rehabilitacija tip B, zaštitni konzervatorski radovi 2011
31.	Malo Čajno	Lokalitet Crkvište (Crkvenište)	Arheološki lokalitet – ostaci crkve, srednji vijek	II kategorija	Rehabilitacija tip B

Osmanski period

Red. broj	Spomenik ili spomenička cjelina	Lokacija	Opis	Valorizacija	Intervencija
1.	džamija na Percu	Perutac mahala	jednostavna džamija, četvrtaste osnove sa kamenom munarom i mezarje	III kategorija	Rehabilitacija tip C, treba zaštititi postojeći izgled kao cjelinu
2.	Šerefudin ili Čaršijska džamija	bila locirana u centru Stare čaršije, 1969.god. srušena, 1980. god. Bjela džamija	arhitektonska cjelina, arh. Zlatko Ugljen, međunarodno priznanje Aga-Kan	I kategorija	Rehabilitacija tip C, novi objekat - značaj arh.cjeline
3.	Hadži Muruvetova džamija ili džamija na	brežuljak Kraljevac, Visoko	jednostavna džamija sa drvenom munarom	I kategorija	Rehabilitacija tip B, treba zaštititi

	Kraljevcu		i mezarje, postojao šedrvan do 1930, od 1980. god. fontana; arh. lokalitet – višeslojan, slučajni nalaz fragmenta arhitektonske plastike 2013.		postojeći izgled kao cjelinu
4.	džamija Saračica	uz lijevu obalu Kraljevačkog potoka u blizini nekadašnje tabhane	jednostavna džamija, četvrtaste osnove, bondruk sistem sa kamenom poligonalnom munarom, mezarje i turbe	II kategorija	Rehabilitacija tip A, turbe zamjenjeno, zaštititi kao cjelinu
5.	Graditeljska cjelina - Tabačka džamija	na lijevoj obali rijeke Fojnice u blizini nekadašnje tabhane	nakon poplave 1871. god. obnovljena, jednostavna džamija sa drvenom munarom i mezarje	Nacionalni spomenik Odluka br. 08.2-6-801/03-9	Rehabilitacija tip B, postupiti po Odluci br. 08.2-6-801/03-9; projekat restaur.-konzerv. radova traje od 2005. godine
6.	Alaudinova ili Šadravska džamija	Visoko - centar, ulica Šadrvan	postojala 1557. god., 1911. god. izgorjela, obnovljena 1915. god. četvrtaste osnove sa potkupolnim trijemom, mezarjem i šadrvanom. 1980. godine rekonstruisana je munara, a 1996. dograđen je mekteb	I kategorija, Privremena lista nacionalnih spomenika pod br. 760	Rehabilitacija tip A, zaštita kao zaštita nacionalnog spomenika
7.	Veliko mezarje kod mosta na rijeci Bosni	na desnoj obali rijeke Bosne, u blizini mosta, na pravcu od željezničke stanice ka čaršiji	mezarje, veliki broj nišana, a najstariji datirani iz 1734/35. god. Novoizgrađeno turbe 2004. godine šejh hafizu Husni ef. Numanagiću	II kategorija	Rehabilitacija tip A, zaštititi kao cjelinu
8.	orginalna kamena ploča sa zgrade Medrese koja je stradala 1911. god. u požaru	orginalna ploča iz 1838. god. uzidana na objektu bez arh. osobnosti iz 1911. god. na uglu dvije ulice u centru Visokog	Iz teksta na ploči se vidi da je objekat Medrese sagrađen 1838. god., dobrovoljnim prilozima mještana, a zemljište je poklonio Ahmet-ef Pinjagić	II kategorija	Rehabilitacija tip A,
9.	Dućan (drugi srušen)	Visoko - centar, ulica Mule Hodžića br. 3, (dućan na br. 15 srušen i izgrađen novi objekat)	Dućan sa magazom u prizemlju i katom – doksat s 4 prozora sa mušepcima. (Dućan na br. 15 imao je prednji dio od drveta – čefenak, zadnji dio -magaza sa katom – srušen)	II kategorija	Rehabilitacija tip B, sačuvati originalnost, revitalizacija; dućan na br. 15 srušen
10.	Staro mezarje u Stuparićima	uz cestu, nedaleko od sela Stuparići	pored stećaka, nalaze se i 3 masivna nišana	I kategorija	Rehabilitacija tip A, održavanje i

			- vidljiv prelazak stečka u nišan		manja sanacija
11.	Staro mezarje u Zbilju	uz desnu obalu rijeke Fojnice	uz staro pravoslavno greblje, 2 nišana većih dimenzija, nekoliko utounulih stečaka uz krstače na jabukama	II kategorija	Rehabilitacija tip A, održavanje i manja sanacija
12.	Staro mezarje u Grajanima	padina Bedem ispod Kulina (predanje da je nekada tu bila tamnica) u selu Grajani	mezarje je aktivno, stari nišani u mezarju pored ograde, a ima ih i u šikari ispod Kuline	III kategorija	Rehabilitacija tip A, održavanje i manja sanacija
13.	Mezarje na brijegu Smrekatnica	uz cestu nedaleko od sela Dvor na brežuljku Smrekatnica	mezarje podjeljeno na 3 dijela cestama, u prvom dijelu 4 nišana, u srednjem 40 od kojih 4 velika	III kategorija	Rehabilitacija tip A, održavanje i manja sanacija
14.	Mezarje u Vidovićima - Šehitsko mezarje	na brežuljku Bisag u selu Vidovići (predanje nekad bila hastahana - bolnica)	aktivno mezarje, 10 starih nišana karakterističnog obika i ukrasa	I kategorija	Rehabilitacija tip A, održavanje i manja sanacija
15.	Staro mezarje Zagorice „Svatovsko“	na Medinovcu u selu Zagorice	zaraslo u gustu šumu uz mezarje su i 2 stečka	III kategorija	Rehabilitacija tip B, slabo očuvani, konzervacija
16.	Staro mezarje "Debeli Nišan" Hlapčevići	uz stari put Visoko-Kakanj ispod sela Hlapčevići	naziv dobilo prema 2 velika nišana, među najstarijim iz perioda turskog osvajanja Bosne, tu je još 15 nišana uglavnom vojničkih	I kategorija	Rehabilitacija tip B, oštećeni, zarasli, nakrivljeni, konzervacija
17.	2 stara mezarja u Lisovu "Svatovsko", "Starčevo Greblje"	zaseok Baskije u blizini sela Lisovo - Radovljanski kraj, jedno u blizini drugog	zapušteno, zaraslo u šikaru, polupani nišani, utonule humke, 2 velika nišana; na ovom lokalitetu pronađena i rimska ara - žrtvenik	II kategorija	Rehabilitacija tip B, oštećeni, zarasli, nakrivljeni, konzervacija
18.	Staro mezarje u Džindićima	na strani ispod brda Kalina (selo Džindići staro naselje - spominje se 1798/99. god.)	najstariji nišani datiraju iz 1658. god.	III kategorija	Rehabilitacija tip A, održavanje i manja sanacija
19.	Džamija i mezarje u Radovlju	u selu Radovlje	mezarje aktivno, ima nekoliko starih nišana	III kategorija	Rehabilitacija tip A, održavanje i manja sanacija
20.	Mezarje i turbe u Seoči (Donja i Gornja Seoča)	uz potok Dragan, na početku Seočkog polja, uz rijeku Bosnu i u Gornjoj	po predanju (zabilježio M.F.) u turbetu sahranjen šehid poginuo na	III kategorija	Rehabilitacija tip A, održavanje i manja sanacija; Turbe u Gornjoj

		Seoči turbe - srušeno	Debelom Nišanu, a glavu donio na potok Dragan, najstariji datirani nišan 1606/7. Turbe u Gornjoj Seoči srušeno.		Seoči srušeno zbog dotrajalosti.
21.	Šehidsko mezarje i dva turbeta u Švrakinim Kahvama, Topuzovo Polje	iznad puta Visoko Kakanj, uz puteljak prema Ravnama	po predanju (zabilježio M.F.) u jednom turbetu sahranjen Selim-baba i potiče iz vremena sultana El Fatiha, a u drugom šejh hafiz Omer-ef. Paloš	II kategorija	Rehabilitacija tip A, održavanje i manja sanacija
22.	Mezarje u Arnautovićima	uz cestu prema Grčanici, na strani prema Taukčićima	aktivno mezarje, 10 starih nišana ukrašenih sa sabljama i noževima, najstariji datira iz 1590.god.	III kategorija	Rehabilitacija tip A, održavanje i manja sanacija
23.	Mezarje u Uvorićima	staro mezarje na Kratinama	po predaju (zabilježio M.F.) poginula 3 brata, Kulak obezglavljen jahao do Kratina, Uluk došao do brda - Ulukovac, a treći došao na Velike Nišane u Slatini	III kategorija	Rehabilitacija tipa A, održavanje i manja sanacija
24.	Mezarje "Debelih Nišana" ili "Veliki Nišan"	na putu prema Gračanici, između Arnautovića i Uvorića, na mjestu zvanom Caporić	ističu se 4 nišana od kojih je jedan najveći - uzglavni nišan 1,66 m, najstariji označen iz 1550.god., ista legenda za 3 brata je vezana i za ovo mezarje	III kategorija	Rehabilitacija tip A, održavanje i manja sanacija
25.	Mezarje u Tramošniku	pored puta za Busove, nedaleko od sadašnje džamije	aktivno, nekoliko starih nišana, 2 šehidska, najstariji datira iz 1763. god. Horoz-baša (pobuna visočkih baša 1748.god)	II kategorija	Rehabilitacija tip A, održavanje i manja sanacija
26.	Mezarje u Goruši, Gračanica	u blizini jame ugljenkopa u Goruši	nišani sa turbanima uklesanim sabljama i rozetama i nišani u obliku preslica, podsjećaju na krstače	II kategorija	Rehabilitacija tip A, održavanje i manja sanacija
27.	Mezarje u Velikom Čajnu	do njive Laptova, u Gornjem Selu ili Mahali	stari šehidski nišani, iz XV i XVI stoljeća	III kategorija	Rehabilitacija tip A, održavanje i manja sanacija
28.	Mezarje u Lozniku (Lozoviku)	uz džamiju prema (zapisu M.F.), staru 300 godina, koju je sagradio neki Imamović	aktivno, nekoliko starih nišana, najstariji datira iz 1782. god.	III kategorija	Rehabilitacija tip A, održavanje i manja sanacija
29.	Mezarje u Vjesolićima	njiva Potrkinja u Vjesolićima	najstariji nišani datiraju iz 1869. god.	III kategorija	Rehabilitacija tip A, održavanje i

					manja sanacija
30.	dva mezarja u selu Lužnica "Na Tekiji" i "Šehidova Luka"	u selu Lužnici i ispod Čajangrada	u mezarju Na Tekiji 10 nišana - svatovsko, Šehidsko Mezarje, nišani bez turbana	III kategorija	Rehabilitacija tip A, održavanje i manja sanacija
31.	Mezarje "Debeli Hrastovi"	lokalitete "Debeli Hrastovi", između Brezovika i Šainovića	oveće mezarje, nišani utonuli i zarasli, najstariji označen datira iz 1668. god.	III kategorija	Rehabilitacija tip A, održavanje i manja sanacija
32.	Džamija, mezarje i dva turbeta u Podvincima	uz džamiju u Podvincima	prema predanju staru džamiju izgradila djevojka prodavši ruho, 2 turbeta pripadaju šehovima koji su ubijeni i s glavama u rukama, jedan došao do Sastavaka, a drugi u Podvince	II kategorija	Rehabilitacija tip A, zaštititi kao cjelinu
33.	Džamija i mezarje u Goduši	na granici sela Poređe i Goduša (Goduša - jedno od najstarijih sela ovoga kraja)	mala džamija od kamena sa starim natpisom na ulazu i zidanom munarom, oko nje mezare još uvijek aktivno; izgrađena prije 1565. godine	I kategorija, Podnešena peticija za proglašenje nacionalnim spomenikom BiH	Rehabilitacija tip A, zaštititi kao zaštita nacionalnog spomenika
34.	Džamija u Karićima, općina Vareš	u selu Karići	džamija od drveta sagrađena 1716. god., od ranije bilo dovište, po predanju, mezarje oko džamije je šehidsko	II kategorija	Rehabilitacija tip A, zaštititi kao cjelinu
35.	Džafića han	uz stari put Visoko-Kakanj nedaleko od Debelih Nišana, kod mosta na rijeci Radovljanki	prostran objekat, četvrtaste osnove, pokriven šindrom, od čerpića, u prizemlju štala, na katu sobe za spavanje	III kategorija Podnešena peticija za proglašenje nacionalnim spomenikom BiH	Rehabilitacija tip C, srušen
36.	Turbe u Bradvama – Kardaševo turbe	Na lijevoj strani puta Moštre-Radovlje u selu Bradve	Po kazivanjustaro preko 200 godina, tri puta rušeno, dimenzija 4x4 m, visine 2 m	III kategorija	Rehabilitacija tip B, generalno renovirano 1984. godine
37.	Nakšibendijskaa tekija	Ulica Oruča br. 20	Kontinuitet Nakšibendijskog reda može se pratiti od 15.v. kad je osnovana iako je mijenjala lokaciju objekta	Privremena lista nacionalnih spomenika BiH pod br. 762	Rehabilitacija tip A

Austrougarski period

Red. broj	Spomenik ili spomenička cjelina	Lokacija	Opis	Valorizacija	Intervencija
1.	Osnovna škola na Kraljevcu	nasuprot džamije na Kraljevcu, na putu za Gornje Rosulje	izgrađena 1910., neoklasicizam, dograđna 1961. god., narušena autentičnost	I kategorija	Rehabilitacija tip C, treba zaštititi postojeći izgled kao cjelinu
2.	Graditeljska cjelina – samostan sv. Bonaventure - Franjevačka gimnazija i crkva - Zgrada Konvikta u kompleksu Franjevačke gimnazije	lokacija Dragača, u blizini željezničke stanice, na desnoj obali rijeke Bosne	građena 1900. god., po projektu (I.Holz), kasnije dograđivana, u dvorištu bista fra G.Martića - autor I.Meštrović	Nacionalni spomenik Odluka br. 07.3-2.3-73/12-19	Rehabilitacija tip C, postupiti po Odluci br. 07.3-2.3-73/12-19
		lokacija Dragača, u blizini željezničke stanice, na desnoj obali rijeke Bosne	izgrađen 1929. god., nakon II svjetskog rata pretvoren u kasarnu, 1995. god. objekat je vraćen u posjed franjevacu		
3.	Željeznička stanica	na desnoj obali rijeke Bosne	jednostavan katni objekat, u prizemlju je javni prostor, a na katu stambeni, izgrađena 1882. godine	III kategorija	Rehabilitacija tip B, treba zaštititi postojeći izgled kao cjelinu
4.	Graditeljska cjelina - Crkva sv. Prokopija u Visokom	ispod lokacija Klisa i Grada, uz cestu Visoko-Kiseljak	Nije poznato kad je izgrađena, obnovljena 1853. god.	Nacionalni spomenik Odluka br.07.2-2-32/04-3	Rehabilitacija tip B, postupiti po Odluci br. 07.2-2-32/04-3
5.	Zgrada kotarskog ureda i suda	na lijevoj obali rijeke Fojnice u blizini ušća u rijeku Bosnu, na Jaliji, danas zgrada Općine Visoko	izgrađena 1895. god. u pseudo-maurskom stilu, jednokatnica, poslije II svjetskog rata, dozidana još jedna etaže	I kategorija	Rehabilitacija tip C, treba zaštititi postojeći izgled kao cjelinu
6.	Zgrada gradske općine - Beledija	uz glavnu cestu na Jaliji, danas zgrada Zavičajnog muzeja - Visoko	izgrađena 1902. god. arh. L. Jungvirth, jednokatnica u pseudo-maurskom stilu	I kategorija	Rehabilitacija tip B, treba zaštititi postojeći izgled kao cjelinu
7.	Poslovno-trgovački objekat (Leopold Šajber)	uz glavnu cestu na Jaliji, preko puta Općine, danas zgrada općinskog ZK ureda	izgrađena 1908. god., jednostavna jednokatnica u secesionističkom maniru	II kategorija	Rehabilitacija tip B, treba zaštititi postojeći izgled kao cjelinu
8.	betonski most preko rijeke Bosne	na rijeci Bosni u Visokom	pisani dokumenti o mostu na ovoj lokaciji datiraju od 1447.god., više puta građen,	II kategorija	Rehabilitacija tip C, treba zaštititi postojeći izgled kao cjelinu

			1927/29. (A.Til) 5 kula povezanih lukovima,završava se betonskom ogradom, više puta rekonstruiran, 1975. god. postavljena rasvjeta		
9.	Jevrejsko groblje	Varoško polje, na lijevoj obali rijeke Fojnice,i uz put Visoko-Kiseljak, u blizini sela Zbilje	85 nadgrobnih, kamenih spomenika i spomen obilježje Jevrejima -žrtvama iz II svjetskog rata	II kategorija	Rehabilitacija tip A, održavanje i manja sanacija
10.	Sokolski dom (sala "Partizan")	na lijevoj obali rijeke Fojnice, na Jaliji, uz glavnu saobraćajnicu, danas Fiskulturni dom „Partizan“	izgrađen 1932-34.god.,objekat pravougaone osnove, sala za vježbanje i pozornica, fasada urađena u secesionističkom maniru	I kategorija	Rehabilitacija tip B, treba zaštititi postojeći izgled kao cjelinu
11.	stambena arhitektura - orijentalni elementi	objekti u ulicama i na uglovima ulica: Skopljaka br. 1, 3, 7, 9, 13, 15, 21, 41; Braće Zečevića 12, 21, 25, 28, 29; Delahmetovića br.1; Pinjagića br. 1; Hadžihasanova br. 5, 7, 8, 24, 27, 44; Kralja Tvrtka br. 49, 56; Oruča br. 7, 15, 31; Donja Mahala br. 8; Hazima Dedića br. 20; Čabaravdića br. 7, 29; Sinanagića br. 2; Mule Hodžića br. 3, 32, 37;	izgrađene nakon 1912.god, zidane, pokrivene crijepom, sa orijentalnim elementima, kuća E.Durajlića u Ul braće Zečević - odstupilo se od primjene tradicionalnog	II kategorija	Rehabilitacija tip B , treba zaštititi postojeći izgled objekata kako bi se zaštitili dijelovi ambijentalne cjeline
12.	stambena arhitektura - zapadnoevropski elementi	objekti u ulicama: Dr Džananovića br. 1, 2 i 3, Mule Hodžića br. 2, 4, 19, 33, 41; Kralja Tvrtka br. 9	izgrađene nakon 1912.god, zidane, pokrivene crijepom, sa elementima zapadnoevropske kulture: oblik stepeništa, kapije i ograde od kovanog željeza, fasade sa balkonskom ogradom i sl.	II kategorija	Rehabilitacija tip B , treba zaštititi postojeći izgled objekata kako bi se zaštitili dijelovi ambijentalne cjeline

Period između dva svjetska rata i nakon II svjetskog rata

Red. broj	Spomenik ili spomenička cjelina	Lokacija	Opis	Valorizacija	Intervencija
1.	spomen kosturnica sa skulpturom u Gradskom parku	Gradski park na lijevoj obali rijeke Bosne, stara musala	izgrađena 1970. god., spomen kosturnica palim borcima NOR-a, autor: M.Kocković	I kategorija	Rehabilitacija tip A, zaštititi postojeći izgled kao cjelinu
2.	spomen kosturnica u krugu bivšeg garnizona "A.Fetahagić" - kasarna Teufik Buza Tufo	u krugu bivšeg garnizona "Ahmet Fetahagić" – kasarna Teufik Buza Tufo, preko puta Starog greblja na ulazu u Visoko	izgrađen 1975.god. Posvećena 7 partizana poginulih 1943. god.	II kategorija	Rehabilitacija tip A, zaštititi postojeći izgled kao cjelinu
3.	spomen ploče i spomen reljefi borcima NOB-a	na glavnoj fasadi željezničke stanice, na domu "Partizan", na kući Mehe Patka, na portirnici KTK, na Šajberovoj kući, na fasadi škole u D.Moštru, G.Zimča, na željezničkoj stanici Porječani, na kući I. Zečevića i spomen domu u Vratnici, na spomen domu u Čekrčićima, u školi A.Fetahagić danas Safvet-beg Bašagić	spomen ploče i spomen reljefi za borce NOB-a iz visočkog kraja	II kategorija	Rehabilitacija tip B, neke od spomen ploča i reljefa više ne postoje
4.	biste poginulih boraca NOB-a	u Gradskom parku, KTK Visoko, u holu škola u Visokom, Dobrinja i D. Moštre, u krugu firme Kovina	spomen biste za borce NOB- a iz visočkog kraja	II kategorija	Rehabilitacija tip B, većina više ne postoji
5.	spomen česma borcima NOB-a	u selu Buci	spomen česma za borce iz NOB-a	II kategorija	Rehabilitacija tip B
6.	spomen obilježja šehidima i palim borcima 1992-1995. god	1. Centralno spomen obilježje šehidima i poginulim borcima '92-'95 – Ulica Branilaca, Visoko 2. Spomen obilježje šehidima i poginulim borcima – Podvinci i Goduša 3. Spomen česme na		II kategorija	Rehabilitacija tip B

		lokacijama: Gračanica, Smršnica, Dolovi, Poriječani, Buzići, Buci, Grajani, Arnautovići, Stari grad – Klisa, Radovlje, Dol, Donje Moštre, Buzić Mahala, Kula Banjer, Vratnica, naselje Luke, Srhinje i Goduša			
--	--	--	--	--	--

2.14.2. Prirodno naslijeđe

BiH, kao punopravna članica CBD-a (Convention on Biological Diversity), od 2002. godine, slijedi globalne svjetske trendove o očuvanju i održivom korištenju biološke raznolikosti.

Potpisnici konvencije su preuzeli niz obaveza između kojih je i uspostavljanje sistema zaštićenih oblasti.

U toku izrade Prostornog plana općine Visoko, raspoloživi podaci po pitanju zaštite prirode i njene raznolikosti su bili ograničeni. Za potrebe Plana nije rađena dokumentacija koja bi ovu oblast tretirala, te sa stručnog aspekta dala preporuke u procesu planiranja i zaštite prostora.

S toga jedina mogućnost je bila da prikupimo informacije i stvorimo uvjete za buduće djelovanje u daljem koncipiranju načina i uvjeta zaštite prostora sa aspekta rješavanja zaštite i održivog korištenja biološke raznolikosti.

Očuvanje biološke raznolikosti smatra se jednim od osnovnih međunarodnih načela u zaštiti prirode.

Na području općine Visoko, na lokalnom nivou, pravno su zaštićena tri stabla, kao spomenici prirode, na temelju inicijative udruženja građana. Kategorizacija zaštićenih stabala nije u suglasnosti sa važećim Zakonom o zaštiti prirode.

Koliko je poznato, na temelju Zakona o šumama, na području Općine nisu proglašene šume sa posebnom namjenom mada postoje saznanja o njihovom postojanju na lokalitetima Kondžilo, Visočica, Kula Banjer, Podvinci,

dolina rijeke Fojnice i sl..

Lokalna zajednica može nakon istraživanja i rekognosciranja prirodnih vrijednosti na području Općine, temeljem Zakona o zaštiti prirode pokrenuti postupak za proglašavanje zaštite ovih područja u skladu sa propisanim nadležnostima.

Za park šume Grad i Ravne u skladu sa Zakonom o šumama moguće je provesti postupak za proglašenje zona „Šuma namjenjena za rekreaciju, izlete i odmor“

Dakle, prema dostupnim podacima i ranije donesenim odlukama i rješenjima, Prostornim planom kao zaštićena prirodna vrijednost IV kategorije „Područje upravljanja staništem/vrstom“ u skladu sa odredbama Zkona o zaštiti prirode (*Sl.novine F BiH, broj:66/13*) proglašavaju se:

- dva stabla žalosne bukve *Fagus sylvatica* L. ssp. *Pendul* uz sljedeću konstataciju: („*Za razliku od većine bukvinih varijeteta, žalosna bukva je malo drvo, visine i širine oko 3m rjeđe i do 6m i sporog rasta. U ovom izuzetnom varijetetu kombinovane su dve atraktivne osobine - purpurno crveni do gotovo crni listovi tokom cijele vegetacione sezone i izuzetno lijepa "žalosna" forma čije se grane spuštaju do same zemlje. U naselju Gornja Zimča na lokalitetu Tutnjevačko brdo utvrđena su dva stabla ove vrste Ovo je fanerofitni životni oblik koji je u ovom slučaju vrlo specifičan jer u oba slučaja doseže visinu stabla između 20m i 30m te starost skoro od jednog vijeka. Stabla nisu obilježena posebnim natpisom ili pločicom „Spomenik prirode – Stablo je pod zaštitom“. Zbog svega navedenog, kao i*

inicijative Mjesne zajednice iz 2014. g. ova stabla bi trebalo staviti pod zaštitu u skladu sa Zakonom o zaštiti prirode FBiH broj 66/13 od 28.8.2013. g. član 139. sa ciljem zaštite pojedinačne vrste, te poboljšanja kontakta sa prirodom za urbano stanovništvo sa posebnim natpisom Područje upravljanja staništem/vrstm – Stablo je pod zaštitom.“)

- Stablo vrste *Quercus petraea* L. koje se nalazi u Muhašinovićima, sa desne strane neposredno uz regionalni put R445 Kakanj-Visoko u skladu sa Rješenjem, broj: 03/6-23-9-7/02 od 09.05.2002. godine je zaštićeno i obilježeno posebnim natpisom.“

U budućim istraživanjima, sukladno principima i odrednicama datim u *Strategiji i akcionom planu za zaštitu biološke raznolikosti Bosne i Hercegovine (2015-2020.god.)*, donesene od strane nadležnog federalnog ministarstva i sukladno važećoj zakonskoj regulativi potrebno je istražiti i zaštititi sve lokalitete od općeg značaja, a naročito utvrditi lokacije i mjere zaštite bogatog šumskog biodiverziteta općine Visoko, za koji se predpostavlja da je zastupljen na lokalitetima: Kondžilo, Visočica, Kula Banjer, Podvinci, dolina rijeke Fojnice i sl.

2.15. POSEBNO ZAŠTIĆENI PROSTORI

Zaštićena prirodna područja

Na osnovu podataka iz ranije planske dokumentacije, kao posebno zaštićena područja u cilju rekreacije, lova, ribolova i turizma utvrđuju se:

- kanjon rijeke Fojnice
- park – šuma “Grad” Visoko
- park – šuma “Ravne”

Za potrebe Prostornog plana nije rađena dokumentacija koja bi ovu oblast detaljno tretirala, te sa stručnog aspekta dala dodatne preporuke u procesu planiranja i zaštite prostora.

Koliko je poznato, na temelju Zakona o šumama i Zakona o zaštiti prirode, na području općine nisu proglašene šume koje treba zaštititi, mada postoje saznanja da na području općine Visoko postoji bogat šumski biodiverzitet na lokalitetima Kondžilo, Visočica, Kula Banjer, Podvinci, dolina rijeke Fojnice i sl.

Na području općine Visoko, na lokalnom nivou, pravno su zaštićena tri stabla, kao spomenici prirode, na temelju inicijative udruženja građana i to:

- dva stabla žalosne bukve *Fagus sylvatica* L. ssp. *Pendul* na lokalitetu Tutnjevačko brdo u naselju Gornja Zimča
- stablo vrste *Quercus petraea* L. koje se nalazi u Muhašinovićima, Donja Zimča

Posebno vrijedna kulturno- historijska područja

Kao posebno zaštićena kulturno – historijska područja od šireg društvenog značaja, Prostornim planom, na području općine Visoko utvrđeni su:

- Nacionalni spomenici, proglašeni od strane Komisije za očuvanje nacionalnih spomenika
- Spomenici na privremenoj listi nacionalnih spomenika BiH
- Podnešene peticije za proglašenje nacionalnih spomenika BiH
- Spomenici utvrđeni planskom dokumentacijom višeg reda

Komisija za očuvanje nacionalnih spomenika, donijela je odluke o proglašenju nacionalnih spomenika na području općine Visoko i to:

- Arheološko područje – Prahistorijsko naselje na lokalitetu Okolište u Naseljima Okolište i Radinovići (*Nacionalni spomenik- Odluka broj: 05.2-2-159/06-3*)
- Historijsko područje Stari grad Visoki (*Nacionalni spomenik- Odluke broj: 05.1-2-1047/03-2; 05.2-2-1047/03-12; 05.1-02-106/09-2*)
- Arheološko područje Mili – Arnautovići, krunidbena i grobna crkva bosanskih kraljeva (*Nacionalni spomenik- Odluke broj: 06-6-894/03-2; 05.2-2-106/09-3*)
- Graditeljska cjelina - Tabačka džamija (*Nacionalni spomenik- Odluka broj: 08.2-6-801/03-9*)
- Graditeljska cjelina – samostan sv. Bonaventure – Franjevačka gimnazija i crkva (*Nacionalni spomenik- Odluka broj: 07.3-2.3-73/12-19*)
- Graditeljska cjelina – Crkva sv. Prokopija u Visokom (*Nacionalni spomenik- Odluka broj: 07.2-2-32/04-3*)

Na privremenoj listi komisije nalaze se:

- Arnautovići – samostan (*Privremena lista nacionalnih spomenika BiH, pod brojem 756*)
- Alaudinova ili Šadravska džamija (*Privremena lista nacionalnih spomenika BiH, pod brojem 760*)
- Nakšibendijska tekija (*Privremena lista nacionalnih spomenika BiH, pod brojem 762*)

Podnesena peticije za proglašenje nacionalnog spomenika u BiH su:

- Džamija i mezarje u Goduši (Goduša – jedno od najstarijih sela ovoga kraja)
- Džafića Han (Postoji informacija da je u međuvremenu srušen)

Prostornim planom F BiH od značaja za Federaciju je proglašeno staro gradsko jezgro Visoko, „Historijsko područje Visoko“

Infrastrukturni koridori i terminali od šireg društvenog značaja

Prostornim planom na području općine Visoko utvrđeni su sljedeći infrastrukturni koridori i terminali od šireg društvenog značaja:

- „Koridor autoceste Vc“ - Plan posebnog obilježija od značaja za F BiH (Prostorni plan F BiH – prijedlog)
- Željeznička priga uz koridor Vc (Prostorni plan F BiH – prijedlog)
- Svi magistralni infrastrukturni (energetski, saobraćajni, komunalni, telekomunikacioni) koridori i terminali
- Aerodrom „Paljike“

Prostornim planom je utvrđena površina namijenjena za zaštićeno područje aerodroma „Paljike“ i okarakterizirana kao građevinsko zemljište van urbanog područja, namjene aerodrom,. Ovaj prostor je opredijeljen za potrebe sportskog aerodroma (*Prostorni plan F BiH – prijedlog*), kao i aerodroma koji će doprinijeti razvoju turizma općine, a naročito sa aspekta korištenja planiranih resort naselja.

Zaštita vodnog dobra i izvorišta pitke vode

Prostornim planom kao posebno zaštićeni prostori za potrebe vodosnabdjevanja i zaštite vodotoka utvrđena su sljedeća područja:

- Utvrđeno vodno dobro rijeke Bosne kao

vodotoka i kategorije od strane Agencije za vodno područje rijeke Save;

- Zaštitni pojasevi vodotoka II kategorije u skladu sa važećom zakonskom regulativom;
- Sanitarne zone zaštite izvorišta, na osnovu urađenih elaborata sukladno važećoj zakonskoj regulativi;
- Zaštitni pojas lokalnih izvorišta pitke vode u skladu sa važećim zakonskom regulativom.

Objekti i prostori od značaja za odbranu

Prostori koji se koriste za vojne potrebe imaju utvrđene režime zaštite u skladu sa postojećim zakonskim aktima koji tretiraju ovu oblast.

Kao perspektivna lokacija Ministarstva obrane BiH i Oružanih snaga BiH, na području općine Visoko je navedena lokacija P =13,70 ha i objekat (skladište) P=1,10 ha, Teufik Buza, pa je s toga Prostornim planom, kao posebno zaštićeni objekat i prostor za potrebe odbrane BiH utvrđena lokacija:

- Lokacija i objekat „Teufik Buza“ (Ministarstva odbrane BiH) od značaja za FBiH (Prostorni plan FBiH – prijedlog)

2.16. MINIRANA PODRUČJA I DEMINIRANJE

Nakon upućenog Dopisa pod br. 12/09-23-23504/14, od 01.12.2014.g., od strane Kantonalnog Zavoda za urbanizam Zenica, BHMAC-u za dostavu podataka koja odražava ažurno stanje minske situacije na području općine Visoko (na način kako smo dobili i podatke urađene u WGS84 geografskim koordinatama-arc degrees za izradu Prostornog plana Zeničko-dobojskog kantona), dobili smo tražene podatke predstavljene na geografskoj karti koju prilažemo u grafičkom obliku nacrtu Prostornog plana općine Visoko.

Ciljevi realizacije deminiranja:

- efikasno sprovođenje operacija deminiranja, bez rizika od minskih nesreća i žrtvama od mina,
- osigurati uslove za kontinuirano i efikasno sprovođenje operacija humanitarnog deminiranja u skladu sa potrebama zemlje, neophodnim

materijalnim, finansijskim i ljudskim resursima i uz visok nivo osiguranja kvaliteta,

- do 2019. godine, potpuno eliminirati sumnjivu površinu I i II kategorije kroz redukciju iste tokom generalnog i tehničkog izviđanja i čišćenja mina na rizičnim lokacijama.

Etape realizacije deminiranja

Jedan od najkompleksnijih zahtjeva jeste identifikacija, a potom i čišćenje zagađenog područja. Zbog dugotrajnog i skupog procesa deminiranja potrebno je uraditi etapne planove, kao podstrategije planova za deminiranje. Naročito je važno u postupku realizacije deminiranja voditi računa o prioritarnim područjima sa definiranim namjenama:

- građevinska zemljišta u sklopu urbanih područja ili izvan njih sa stanovanjem,
- građevinska zemljišta sa privrednim kompleksima,
- područja značajna za razvoj poljoprivrede,
- područja značajna za druge namjene.

Navedena područja trebaju biti obuhvaćena prvom etapom deminiranja.

Zadnja etapa deminiranja od strane BHMACH-a na području općine Visoko je urađena na području Vrela I i Vrela II.

Dana 24.07.2014. godine, završeno je tehničko izviđanje/čišćenje na lokalitetu LZ Vrela 1 – BH MAC ID (broj zadatka) 13537. Navedeni podaci sa grafičkim priložima o tehničkom izviđanju/čišćenju nalaze se u sklopu prateće dokumentacije.

2.17. UGROŽENOST PODRUČJA

2.17.1. Procjena ugroženosti područja od elementarnih nepogoda, tehničkih katastrofa i ostalih nesreća

2.17.1.1. Prirodne nepogode

Poplave, bujice i erozije

Poplave je vrlo teško vremenski predvidjeti, dešavaju se u jesenjim danima i u rano proljeće, a u posljednje vrijeme i tokom ljetnih mjeseci.

Poplava kao elementarna nepogoda i nereća nastaje izlivanjem vode iz riječnog korita

nakog čega dolazi do plavljenja užeg ili šireg obuhvata zemljišta. Nastaju najčešće zbog neuređenih korita, kao posljedica oborina i otapanja snijega, jakih vjetrova.

Kada su u pitanju poplave na prostoru općine Visoko kod stogodišnjih velikih voda može se konstatovati da najveće probleme s plavljenjem pravi rijeka Bosna.

Poseban problem predstavljaju potoci sa brežuljaka koji se uslijed obilnijih padavina i otapanje snijega izljevaju iz uskih korita.

Uz pojavu poplava česte su i pojave erozije tla i bujične poplave.

Zemljište ugroženo od erozije je zemljište, kod kojeg zbog dejstva vode ili vjetrova dolazi do razaranja i odnošenja zemljskih čestica i pojava spiranja, brazdanja i drugih sličnih pojava.

Poplave na području općine Visoko

²Kada su u pitanju poplave kod stogodišnjih velikih voda na području Zeničko-dobojskog kantona može se konstatovati da najveće probleme s plavljenjem prouzrokuje rijeka Bosna (zbog svoje veličine i velike naseljenosti). Na području općine Visoko plavi cca 509.1 km².

² Podaci iz procjene ugroženosti Zeničko-dobojskog kantona

Podaci iz Studije prirodnih resursa Ze-do kantona, knjiga 3-vode i vodna područja

Općina	Br. stan	P (km ²)	Bosna	Stavnja	Misoca	Krivaa	Usora	Fojnica	Gostovic	Ukupno	i/i%
			(ha)								
Visoko	40074	234.3	509.1					81.3		590.4	2.5%
Ze-DO kanton	401590	3341.5	2695.3	54.2	31.2	768.3	1610	81.3	110.3	5350.6	1.6%

Pregled plavnih površina pri pojave maksimalnih protoka 100.god. ranga pojave

U općini Visoko nakon poplava u maju 2014.god., Općina Visoko je izvršila ažuriranje Operativnog plana u septembru 2014.god.

Rijeka Bosna:

Rijeka Bosna se izljevala u urbanom dijelu grada na nekoliko mjesta:

- regionalni put Visoko-Iljaš (blokiran saobraćaj kod industrijskih pogona "Vračo" i "Del-ko", a na lijevoj strani Bosne, poplavljeni su industrijski objekti Koteksa i DEEP).
- naselja Luke i Stara kožarska zgrada (nizvodno) i Podvanj u naselju Ozrakovići;
- izlaz na autoput Sarajevo-Zenica.
- regionalni put Sarajevo-Visoko, na lokacijama Banjer, lokacija Dobrinja (evakuirano 11kuća), selo Seoča donja gdje plavi i okolni teren.

Plavljenje je uzrokovalo štete i na poljoprivrednim kulturama u Ozrakovićima, Arnautovićkom, Gornjem Moštru, Radinovićima, Okolištu, Donjem Moštru i Dobrinjskom polju.

Rijeka Fojnica:

Rijeka Fojnica plavi oko 80 ha zemljišta na dužini oko 9 km.

Međutim tokom majskih poplava u maju 2014.g. rijeka nije plavila gradsko područje.

Nizvodni dio kroz Visoko može se integralno regulirati.

Uz pojavu poplava česte su i pojave erozije tla i bujične poplave. Nakon majskih poplava 2014. godine i u općini Visoko su lokalni potoci uzrokovali velike štete.

Lokalni potoci:

- Muhašinovački potok poplavio je dio naselja u Gornjem Moštru (iseljeno 7 kuća) i podvožnjak za ulazak u dio MZ Dobrinje. U izradi je projektna dokumentacija.
- Gračanička rijeka /Goruša/ odnijela je dva mosta u podružnici Uvorići-Rijeka i most u podružnici Podvinci u zaseoku Petrovići MZ Gračanica. U podružnici Uvorići-Rijeka se izgradio novi most, do okončanja izrade faze nacрта Plana.
- Potok Godušica u MZ Goduša odnio je kompletnu infrastrukturu puta prema Han-Plahovilju.
- Potok Zimačnica izlio se iz svog korita i poplavio područja između Gornjeg i Donjeg Moštra.

RED. BR.	LOKALITET	NAMJENA OBJEKTA	BROJ OBJEKATA
1	Gornje Moštre	Stambeni	7
2	Gornje Moštre	Poslovni-pomoćni	1
3	Naselje Luke	Kolektivno stanovanje	1
4	Čekrekčije	Proizvodni	1
5	Dobrinje	Stambeni	18
6	Dobrinje	Proizvodni	1
7	Radinovići	Stambeni	2
8	Zimča	Stambeni	1
9	Gračanica	Stambeni	4

10	D.T.Polje	Stambeni	1
11	Visoko	Stambeni	1
UKUPNO			38

Iz pregleda tabele se vidi da su najugroženiji objekti upravo stambeni objekti (34).

Klizišta

Klizišta predstavljaju posebno značajnu opasnost za materijalna dobra i ljudske živote.

Klizišta se javljaju najčešće u tercijalnim i kvartarnim naslagama, a odroni i na strmim padinama i zasjecima. Nagib terena je u direktnoj vezi sa stabilnošću istog.

Za vrijeme izuzetnih padavina koje se javljaju u jesen ili proljeće dolazi do velikog opterećenja podzemnim i površinskim vodama i uzrokuju povećanje opterećenja lokalnih padina.

Početkom mjeseca maja 2014. god. desile su se nezapamćene poplave na cijelom području Bosne i Hercegovine, a i šireg regiona. Ove poplave su prouzrokovale velika pomjeranja zemljišta te su se tako i na području Općine Visoko aktivirala neka stara a i pojavila nova klizišta.

Red. broj	Mjesna zajednica	Naselje	Utvrđena klizišta
1.	Kula Banjer	Taukčići	Padinski dio pored ceste (ugrožena kuća Senić Ejuba)
2.	Kula Banjer	Taukčići	Okolni teren kod kuće porodice Višća
3.	Poriječani	Skoparnovići /zaseok Grab/	Zaseok broji 6 stambenih objekata, a u zoni klizišta 1 objekat iz kojeg su se vlasnici iselili iz sigurnosnih razloga. Klizište je obuhvatilo i njive ispod objekata. Klizište je uzrokovalo i pomjeranja el. stubova kojim se napaja naselje električnom energijom.
4.	Poriječani	Poriječani	Cestovna komunikacija
5.	Poriječani	Zagornice	Okolni teren ispod i između objekata
6.	Arnautovići	Mulići-Alaudin	Klizište na padinskom dijelu parcele k.č. 880,KO Alaudin. Klizište je ugrozilo i objekat u izgradnji.
7.	Arnautovići	Mulići	Klizište Davlača trenutno je u fazi mirovanja
8.	Arnautovići	Tuk	Okolni teren kod kuće Fejzića
9.	Vratnica	Haldija	Klizište porušilo stari stambeni i pomoćni objekat, a ugrozilo i stambeni objekat čiji vlasnici su iseljeni iz bezbjedonosnih razloga. Ugroženi su i ostali stambeni objekti u podnožju padine.
10.	Vratnica	Isakovići	Ugroženo naselje
11.	Vratnica	G. Vratnica	Ugroženi su stambeni objekti porodica Fejzić
12.	Radovlje	Tujlići	Ugrožena 2 stambena objekta
13.	Radovlje	Kalići	Okolni teren iznad pomoćnih objekata
14.	Radovlje	Krečane	Okolni teren kod rezervoara
15.	Radovlje	Lisovo	Cestovna komunikacija na lokalitetu Grabovica
16.	Gračanica	Uvorići	Okolni teren kod kuće Ejuba Očuza
17.	Gračanica	Smršnica	M.Trnovci-cestovna komunikacija
18.	Podvinci	Podvinci	Uz lokalnu cestu je došlo do pojave klizišta te se zemljište obrušilo na stambeni objekat vl. Milivić Zajko, k.č. 487 KO Podvinjci -lokalitet Piromani
19.	Podvinci		Cestovna komunikacija Podvinci-Šošnje-Dolovi
20.	Podvinci	Zukani	Okolni teren i 4. stambena objekta
21.	Podvinci	Bogošići	Okolni teren-šuma
22.	Kralupi	Plaskovići	Klizište iznad stambenog objekta, na parceli k.č.1402/4 KO Buci. Usljed pojave klizišta zemljani materijal je ugrozio vanjski nosivi zid objekta.

23.	Kralupi	Vidovići	Cestovna komunikacija
24.	Kralupi	Holići	Cestovna komunikacija, imanje vl. Smajlović Mensura
25.	Kralupi	Dvor	Parcele braće Kramarić na kojima se nalaze stambeni objekti
26.	Kralupi	Ginje	Klizište na lokalnoj cestovnoj komunikaciji i okolnom terenu
27.	Čekrekčije	Vrela	Okolni teren pored kuće u vl. Murtić Safeta
28.	Čekrekčije	Dolipolje	Okolni teren pored kuće u vl. Hodžića
29.	Buci	Grajani, zaseok Smajići	Okolni teren
30.	Buci	Stuparići	Cestovna komunikacija
31.	Goduša	Luke	Cestovna komunikacija Buci-Goduša
32.	Rosulje	Carica	Okolni teren-škarpa
33.	Rosulje	Kraljevac	Cestovna komunikacija
34.	Stari Grad	Klisa	Ugrožena komunalna infrastruktura
35.	Stari Grad	Križ	Okolni teren
36.	Stari Grad	Pertac	Okolni teren (kod kuće Atifa Smajlovića, Ulica ef. Sikirića)
37.	Stari Grad	Kula	Cestovna komunikacija (Ulica Rašidovića)
38.	Stari Grad	Podklisa	Okolni teren u Crkvina ulici
39.	Topuzovo Polje	Muhašinovići	Okolni teren (kod kuće Cocalić Safeta)
40.	Zimča	G.Zimča	Okolni teren (iznad škole), pasivno klizište
41.	Kolozići	Čakalovića Do	Okolni teren (kod kuće Bašić Refika)
42.	Kolozići	Čakalovića Do	Okolni teren uz cestovnu komunikaciju (kod kuće Halima Šehića)

Sva navedena klizišta su lokacijski prikazana na tematskoj karti "Ugroženost prostora".

Potresi

Potresom se zove i sam proces rasjedanja, vibriranja Zemljine površine uzrokovano rasprostranjem elastičnih valova koje seizmografi zapisuju, a seizmolozi (i ostali) mogu osjetiti. Hipocentar potresa može biti na dubinama do oko 800 km. Kod nas su svi potresi unutar gornjeg dijela Zemljine kore na dubinama do 25 km.

Potresi mogu biti: tektonski (95%), vulkanski (povremeno brojni), urušeni (rijetki, u rudnicima) i umjetni (NE, HE...).

Tektonski potresi nastaju na rasjedima, bilo starim, bilo novim, pod utjecajem tektonskih sila. Svi rasjedi nastali su pri nekom potresu. Ovoj opasnosti i rizicima su podložne sve urbane sredine. Tačno vrijeme pojave i jačine potresa nije moguće predvidjeti, zato u naseljenim mjestima potres uzrokuje velika razaranja i druge nesreće:

- rušenje objekata,
- nastanak požara (eksplozicije plinskih instalacija i havarija u električnim dalekovodima i stambenim i industrijskim

razvodnim el. mrežama),

- oštećenja komunalnih instalacija,
- oštećenja PTT mreže i dr.

Potresi većih razmjera mogu blokirati cjelokupni život i rad. Stanovništvo je psihički deprimirano te ga je teško angažovati u zadacima zaštite i spašavanja.

Prostor općine Visoko spada u trusna područja. U pogledu seizmoloških uslova spada zoni 6-7°C MCS.

Visoki snijeg i sniježni nanosi

Na osnovu prethodno obrađenog poglavlja o klimatskim uslovima može se konstatovati da područje ZE-DO kantona pripada oblasti umjereno – kontinentalne klime sa hladnim zimama, sa srednjim brojem: 15 dana i > 10 cm sniježnim pokrivačem u mjesecu januaru / siječnju. Aspsolutna minimalna temperatura zraka (°C) takođe je zabilježena u prvom mjesecu i iznosi (-23,9°C).

U posljednjih 5 godina područje ZE-DO kantona je bilo zahvaćeno obilnim snježnim padavinama u toku XII mjeseci od 51 cm.

Nema strogo postavljenih graničnih vrijednosti koje određuju jake padavine snijega s posljedicama po promet, dalekovode i sl. Može se uzeti sa sigurnošću da će 50 cm novog snijega prouzročiti probleme u odvijanju prometa.

Oluja i mraz

Olujom se smatra vjetar brzine 17,2 m/sec, odnosno 82 km/h (jačine 8° po Boforovoj skali ili više), koji lomi grane i stabla, valja i lomi usjeve, otresa plodove voća i nanosi štetu građevinskim objektima.

Mraz, slana i inje nastaju pri temperaturi zraka nižoj od 0°C. Tada se stvaraju ledeni kristali koji se u različitim vidovima hvataju i slažu na vodoravnim i upravnim površinama. Na stranama okrenutim sjeveru led može stvoriti vrlo debele naslage. Mraz, slana i inje mogu prouzrokovati znatne štete na poljoprivrednim kulturama i građevinskim objektima.

Veoma je važna zaštita od ovih pojava naročito u područjima koji ovise o poljoprivrednoj proizvodnji.

Tuča (grad, led)

Atmosferska padavina u čvrstom stanju (led) promjera 5 mm ili više naziva se tuča. Svojim udarom izaziva velika oštećenja ili uništenja poljoprivrednih i šumskih kultura, a može prouzročiti štete i na drugim objektima (građevinskim i dr.).

Grmljavinske nepogode, bučno praćene jakim olujnim vjetrom, odnosno jakim padavinama sa tučom i bez nje, uzrokuju probleme u prometu, štete na zgradama i u zemljoradnji. U planinskim područjima izazivaju jake bujice, poplave na manjim rijekama i klizišta na mekanom tlu.

Na području ZE-DO kantona ustanovljena su prosječno 2-3 dana tuče u toku godine.

Masovne pojave ljudskih, životinjskih i biljnih bolesti

Epizootije – zarazne bolesti životinja

Epizootija, odnosno epidemija je pojava

zarazne bolesti koja, s obzirom na učestalost, vrijeme, mjesto i ugrožene vrste životinja, odnosno ljudi, nadilazi očekivani broj slučajeva.

Pojava zaraznih bolesti kod životinja osim ekonomskih šteta, može uzrokovati opasnost po zdravlje ljudi u slučaju pojave zoonoza kao što su bruceloza, tuberkuloza, antrax, itd.

Osnovni tipovi opasnosti su:

- Zarazne bolesti s liste A prema kodeksu O.I.E. (ured za zarazne bolesti u Parizu);
- Zarazne bolesti s liste B i C prema kodeksu O.I.E.;
- Unos štetnih agensa s namirnicama životinjskog porijekla koji mogu dovesti do masovnog oboljevanja ljudi;
- Oboljevanje životinja zbog ishrane hranjivima koja sadrže štetne agense (mikroorganizmi, teški metali, pesticidi, rezidue lijekova i radinukelida kao i komponente životinjskog porijekla zbog npr. pojave bolesti ludih krava).

Jedan od problema je pojava antraxa ili "crnog prišta" od kojeg je 1996.god. zabilježene po dvije osobe u Zenici i Kaknju. Distriktima kod nas su proglašena mjesta : Kakanj i Zenica.

(Podaci Procjene ugroženosti ZE-DO kantona 2005.god.)

Na području Općine Visoko stočni fond je iskazan tabelarno:

Vrsta životinja	Broj životinja
Goveda	3000
Svinje	150
Konji	200
Ovce	3000
Koze	300
Psi	1000
Pčele	100 pčelinjak
Brojleri	100 000

Vakcinacija i dijagnostičko ispitivanje na području Općine Visoko

Vrsta životinja	Vakcinacija	Dijagnostička ispitivanja
Goveda	Antrax; Šuštavac; Parašuštavac	Bruceloza; Tuberkuloza; Enzotska

		leukoza, masititis test
Svinje	Svinjska kuga; Vrbanac	
Konji	Antrax	Infektivna anemija konja
Ovce	Bruceloza; Endo i ekto paraziti	Bruceloza
Psi	Bjesnilo; Štenećak; Endo i ekto paraziti	
Brojleri	Atipična kuga	salmonella

Podaci Općinske službe za privredu, razvoj, budžet i finansije Visoko.

Vještačkim osjemenjavanjima goveda sprječava se širenje zaraznih bolesti -zoonoze (bruceloze, Qgroznice, trihomanijaza).

Općina Visoko na svom području ima intenzivan uzgoj peradi.

JP "Veterinarska stanica Visoko", Visoko ima zadatak i praćenje zdravstvenog stanja životinja i prikupljanje podataka sa popisom stoke.

Sve navedene mjere izvršene su uz pomoć Ureda za veterinarstvo BiH, Federalnog ministarstva poljoprivrede, vodoprivrede i šumarstva i Ministarstva poljoprivrede, šumarstva i vodoprivrede ZDK.

Zaštita bilja i biljnih proizvoda

Pod biljnim bolestima, podrazumijevaju se oboljenja koja su prouzrokovana gljivicama, bakterijama, virusima, mikroplazmom i parazitnim cvjetonošama, a pod biljnim štetočinama: štetni insekti, štetne stonoge, štetne namatode, štetni puževi, štetni sisari i štetne ptice.

Karantenske biljne bolesti i štetočine su biljne bolesti i štetočine koje predstavljaju posebnu opasnost za biljke koje napadaju i koje radi sprječavanja ili širenja, zahtjevaju mjere za njihovo sprječavanje, suzbijanje ili iskorjenjivanje.

Poljoprivredne kulture i uopće svo bilje, kao i svi proizvodi od bilja, koji se čuvaju do trenutka upotrebe u različitim skladištima, neprestano su podložni napadu uzročnika

bolesti i štetočina.

Na teritoriji ZDK utvrđeno je stalno prisustvo jednog broja bolesti i štetočina, koje se po značaju dijele na karantenske i ekonomski štetne.

2.17.1.2. Tehničko – tehnološke nesreće

Veliki šumski požari i požari na stambenim, poslovnim, industrijskim i drugim objektima, rušenje brana na hidroakumulacijama (HA) i preljevanje vode preko brana na hidroakumulacijama, ekspanzija plinova i opasnih materija, radioaktivno i drugo zagađenje vazduha, vode, zemljišta i namirnica biljnog i životinjskog porijekla, rudarske nesreće i slijeganje zemljišta usljed eksploatacije ruda ili mineralnih sirovina su posljedice nastale usljed tehničko – tehnoloških nesreća.

Požari

Veliki šumski požari

Najčešći uzrok pojave šumskog požara je ljudski faktor ali ova problematika nije konsekvantno sankcionirana. Štete koje šumama neposredno nanosi čovjek rezultat su neprovođenja Zakona o šumama i provedbenih propisa, što ima za posljedicu neuspostavljanja šumskog reda, mehaničkih oštećenja stabala usljed nepažljive upotrebe mehanizacije, nekontroliranog deponiranja otpadnih tvari i td. Evidentirani su i erozivni procesi nastali usljed nezakonite sječe šuma, osobito na terenima sa strmim nagibima.

Gašenje šumskih požara su složene intervencije i zahtjevaju visoku motiviranost, stepen obučenosti i velike psihofizičke napore vatrogasaca. Glavni problem pri gašenju šumskih požara je nepristupačnost terenu zbog mina i zbog malog broja požarnih puteva, odnosno zapuštenosti tvrdih puteva, što otežava intervenciju i pristup vatrogasnih vozila.

Požari zapaljivih tečnosti i gasova

Ova vrsta požara je najteža i najopasnija po zdravlje i život prisutnih ljudi i vatrogasaca. Posljedice koje bi nastupile u slučaju nekontroliranog izljevanja plinova otrovnih i eksplozivnih materija, odrazile bi se na uposlenike stanovništvo, okolinu i materijalna

dobra. Visina nanesenih šteta, ljudske žrtve i broj povriješenih zavisio bi od mnogih faktora.

Na području općine registrovane su dvije benzinske pumpe koje uskladištavaju određene količine goriva, kao i privatna preduzeća i trgovine koje nabavljaju i prodaju lako zapaljive materije, kao što su: boje, lakovi i drugi lako zapaljivi materijali. Poseban problem predstavljaju cisterne raznih veličina za zagrijavanje stambenih i privrednih objekata, koje mogu biti potencijalne opasnosti od eksplozija.

Požari u stambenim i poslovnim objektima

Gusto naseljena područja sa visokim stepenom izgrađenosti predstavljaju stalni rizik od požara i njegovog naglog širenja (npr. veliki procenat gorivog materijala u konstrukciji, sadržaji servisno – zanatskog karaktera (pekare, zanatasko radnje) te neadekvatni prilazi do svih objekata). Poslovni objekti obzirom na tehnološke procese i koncentracije energetskih medija su najizloženiji opasnostima od nastanka požara.

Stanje ugroženosti od požara na području općine Visoko

Ugroženost se pojavljuje na većem broju lokaliteta sa različitim vrstama namjena i objekata.

- Šume-korištenjem goriva po isturenim mjestima sječe
- Benzinske pumpe
- Saobraćajnice

Radiološka, hemijska i biološka zagađivanja vazduha, vode, zemljišta

Do zagađivanja vode, vazduha, zemljišta raznim vrstama zagađujućih i štetnih materija (gasovitog, tečnog i čvrstog stanja) može doći kao posljedica: emisija zagađenja iz postrojenja hemijske, naftne, farmaceutske i dr. industrijskih grana.

Ugroženost od bioloških agenasa ogleda se u prisustvu i toksičnom djelovanju mikroba (bakterija, virusi, protozoe) i toksina – otrovnih produkata djelovanja bakterija.

Na prostoru općine Visoko konstantno je prisutna zagađenost u manjoj mjeri i to: zagađenost vazduha, vode i zemljišta raznim hemijskim materijama, prašinom, pepelom, čađi

i dr.

Potencijalni rizici pronađene kontaminacije za zdravlje ljudi:

- Unutarnja kontaminacija izazvana uvođenjem koordiniranog urana u organizam gutanjem;
- Udisanjem značajnih doza aerozola osiromašenog urana (više od 1 msv);
- Vanjsko zračenje kože beta radijacijom, kontaminiranim izlaganjem kože;
- Kontaminacija podzemnih voda i voda za piće.

Ispuštanje toksičnih i štetnih hemijskih i drugih materija

(industrija, termoenergetska postrojenja, motorna vozila, individualna ložišta u domaćinstvima u vodu, zemlju i zrak)

Danas se u atmosferu izbacuju milioni tona različitih čestica, gasova i para koji snižavaju kvalitet zraka naročito u urbanim i industrijskim zonama.

U vodene sisteme se svake godine unose ogromne količine otpadnih materija, velike količine pesticida kao i drugih organskih i neorganskih materija.

Zemljište kao vitalni resurs na kome i od koga čovjek živi, ugroženo je po više osnova:

- Tečne otpadne materije, odnosno zagađena voda nastaje kao posljedica raznih prirodnih procesa ili aktivnosti čovjeka;
- Sanitarne vode su vode iz domaćinstava, raznih ustanova i objekata uslužnih djelatnosti. U ovim vodama se nalaze velike količine raznih mikroorganizama pa su zato opasne po ljude. Individualni objekti kojih je najveći broj na području općina, nisu priključeni na kanalizacionu mrežu, već za svoje potrebe izgrađuju septičke jame najčešće propusne jame, kroz koje je omogućen prodor otpadnih voda, a time i mikroorganizama u dublje slojeve tla, čak do vodonosnih;
- Hemijsko zagađenje vode je izuzetno opasno, obzirom da uzrokuje štetne posljedice niz godina poslije kontaminacije. Ovaj problem je vrlo izražen na području cijelog ZE-DO kantona.

Zagađenje zraka

Na prostoru općine Visoko najveći zagađivači su lokalna ložišta iz individualnih domaćinstava tokom zimskog perioda, također i polutanti iz automobila.

Odlaganje komunalnog, industrijskog, tehnološkog i drugog čvrstog i tečnog otpada

Zakon o upravljanju otpadom (*“Službene novine Federacije BiH”, broj 33/03 i 72/09*) predstavlja uspostavljanje mehanizma za implementaciju integralnog upravljanja na području Kantona.

Planom upravljanja otpadom na području Zeničko-dobojskog kantona za period 2009-2018. je naloženo da svaka općina izradi vlastite općinske planove upravljanja otpadom. Izgradnjom regionalne deponije Mošćanica sav otpad iz općine Visoko se odvozi na deponiju Mošćanica. Prema zakonu o upravljanju otpadom je naloženo da se sve općinske deponije na području kantona ukinu, te je u periodu prilagođavanja zakonskoj proceduri ukinuta i općinska deponija “Očazi” u Visokom i sav otpad sa područja općine se odvozi na regionalnu deponiju Mošćanica.

Na reciklažnom dvorištu će se izvršiti selektiranje otpada prema vrsti otpada koji će se koristiti kao sekundarna sirovina, a dio otpada koji ostane nakon selektiranja se odlaže na regionalnu deponiju.

Zbrinjavanje opasnog otpada iz industrije i drugih izvora neophodno je razmatrati na širem nivou, pošto ta vrsta otpada se tretira na kontonalnom, odnosno federalnom nivou. Obavezno je donošenje plana zaštite okoliša na nivou općine Visoko koji obuhvata program i plan mjera za zaštitu okoliša u skladu sa kantonalnim propisima.

Zbrinjavanje animalnog otpada koji je prisutan na području općine Visoko (Prevent Leder, tradicionalno razvijena mesna industrija) nalaže da se animalni otpad adekvatno tretira. Problem animalnog otpada se rješava na Federalnom nivou, a izvjesno je da će tvornica za tretman-spaljivanje animalnog otpada biti izgrađena u općini Kakanj.

Ublažavanje i otklanjanje posljedica tehnoloških havarija i drugih akcidenata od RHB agenasa u miru

Eventualne havarije na nuklearnim postrojenjima u pojedinim zemljama imale bi utjecaja na ugrožavanje životne sredine i u drugim zemljama.

Černobil 1986. godine i akcident na nuklearnoj elektrani predstavlja upozorenje da se mogu očekivati sveobuhvatna onečišćenja radioaktivnim tvarima kontinentalnih razmjera, a prouzrokovalo je povećanje razine radioaktivnosti u našoj zemlji.

U septembru 1995. godine na području Bosne i Hercegovine zračne snage NATO-a su u određenim situacijama za onesposobljavanje ratne tehnike Vojske Republike Srpske koristile municiju sa osiromašenim uranom (efikasno streljivo protiv oklopnih borbenih sredstava).

U razdoblju od 12-24. oktobra 2002. godine na traženje Vijeća ministara BiH, u BiH je boravila ekipa stručnjaka Programa Ujedinjenih naroda za zaštitu okoliša (UNEP) radi utvrđivanja prisustva radioaktivnih tvari na prostorima i lokacijama u BiH, na kojima su borbeno djelovale NATO snage u navedenom razdoblju. Potencijalni rizici pronađene kontaminacije za zdravlje ljudi:

- Unutarnja kontaminacija izazvana unošenjem koordinanog urana u organizam gutanjem;
- Udisanjem značajnih doza aerosola osiromašenog urana (više od 1 msv);
- Vanjsko zračenje kože beta radijacijom, kontinuiranim izlaganjem kože;
- Kontaminacija podzemnih voda i voda za piće.

RHB zaštita obuhvata: RHB kontrolu, RHB zaštitu (ličnu i kolektivnu) i RHB dekontaminaciju.

2.17.1.3. Ostale nesreće

Ostale nesreće su: velike saobraćajne nesreće u cestovnom saobraćaju, željezničkom i zračnom prometu, nesreće prilikom transporta eksplozivnih i lako zapaljivih materija, nesreće na terenima koji su kontaminirani minsko – eksplozivnim napravama i neeksplozivnim ubojitim sredstvima.

Velike nesreće u cestovnom, željezničkom i zračnom prometu

Posljedice saobraćajnih nesreća se kreću od poginulih do lakše povređenih. U posljednjih 5 godina na području Zeničko-dobojskog kantona broj prometnih nesreća (naročito saobraćajnom) je u znatnom porastu.

Nesreće na terenima od MES a i NUS a

Deminiranje terena je aktivnost na pregledu i čišćenju terena od zaostalih mina, minsko – eksplozivnih sredstava i neeksploziviranih ubojitih sredstava.

Zaštita od neeksploziviranih ubojnih sredstava (u daljem tekstu NUS-a) je mjera koja se sastoji u pronalaženju otkivanju, obilježavanju, iskopavanju, prenošenju, utovaru, prevoženju, istovaru, privremenom skladištenju, dezaktiviranju i uništavanju NUS-a na svim područjima na kojima se nalaze ta sredstva.

Ova oblast je detaljnije razrađena u poglavlju „Minska situacija” .

Dosadašnja iskustva ukazuju da je proces deminiranja spor i jako skup posao i ukazuje na ozbiljnost u rješavanju ove problematike.

2.17.2. Mjere za ograničavanje negativnih efekata, prirodnim i ljudskim djelovanjem izazvanih efekata

2.17.2.1. Prirodne nepogode

Poplave

Sprečavanje štetnog djelovanja poplavnih voda vrši se preduzimanjem preventivnih mjera. Obzirom da sprovođenje preventivnih mjera zahtjeva duži vremenski period, donose se operativne mjere i intervencije u periodu kritičnih vodostajima.

Preventivne mjere:

- Kvalitetna i stručna procjena rizika i posljedica koji mogu dovesti do nastanka prirodnih i dr. nesreća na prostoru općine Visoko, a na osnovu koje se utvrđuje odgovarajuća zaštita i sprječavanje nastajanja nesreća;
- Obezbjediti zaštitu ugroženog područja izgradnjom predviđenih objekata;
- Planiranje mjera intervencija;
- Donošenje i usaglašavanje kantonalnih i

općinskih planova odbrane od poplava u skladu sa Uredbom o planovima odbrane od poplava;

- Izvođenje radova na osnovu Glavnog projekta lijeve obale rijeke Bosna i kolektor otpadnih voda u Visokom (*urađen od strane Instituta "Ipsa" Sarajevo, jul 2013.g.*)
- Obezbjedivanje nadležnih inspekcija iz oblasti vodopriveđe (kontrola sprovođenja odredbi važećeg Zakona o vodama i Uredbe o planovima od poplava);
- Sve radove na sječi šume svesti u zakonske okvire i staviti pod strogu kontrolu u cilju smanjenja erozivnih procesa u slivovima vodotoka i nagomilavanja drvene mase u vodotoke;
- Plansko pošumljavanje evidentiranih erozionih zona;
- Sprječiti svaku nelegalnu gradnju na vodotocima i uz vodotoke u skladu sa Zakonom o vodama;
- Sprječiti odlaganje otpada na obalama uz vodotoke.

Preventivne mjere za sprečavanje erozija:

- Ograničena ili potpuna zabrana krčenja šumskog drveća, grmlja i voćnjaka;
- Zabrana davanja odobrenja za ispašu ili pašu određene vrste stoke;
- Ograničenje korištenja pašnjaka propisivanjem vrste i broja stoke, vremena i načina ispaše;
- Zabrana kopanja i preoravanja livada, pašnjaka i neobrađenih površina na strmim zemljištima i njihovo pretvaranje u njive sa jednogodišnjim kulturama;
- Određivanja obaveznog zatravnjavanja strmog zemljišta;
- Zabrana nelegalnog vađenja zemlje, pijeska, šljunka i kamena.

Klizišta i odroni

Bez izrade katastra klizišta, ovaj problem će i dalje ostati prisutan. Potreban je i stalni monitoring klizišta. Osim ovih preduvjeta određenim aktivnostima moguće je spriječiti pojavu novih i širenja djelovanja postojećih klizišta slijedećim mjerama:

- Kontrolisana sječa šume u saglasnosti sa određenim službama u Kantonu;
- Pošumljavanje na svim ugroženim područjima;

- Sprječavanje nekontrolisane gradnje prilaznih puteva i objekata na svim strmim padinama;
- Izgradnja odvodnih kanala za fekalne i oborinske vode;
- Izrada novih odvodnih kanala za površinske vode na već registriranim lokalitetima klizišta;
- Zabrana svih agrotehničkih radova na svim potencijalnim površinama (strmim i ogoljenim)
- Zabrana sječe šume uz sve riječne tokove i puteve.

Potresi

- Utvrđivanje seizmičke mikrojejonizacije
- Primjenu pravilnika o tehničkim propisima kod izgradnje objekata u seizmičkom području (praćenje studija o seizmičkim rizicima)

Visoki snijeg i sniježni nanosi

- Obezbjediti finansijska sredstva u budžetima općina i kantona kako bi se moglo pravovremeno djelovati protiv ugroženosti ljudi i materijalnih sredstava;
- Opremiti i osposobiti meteorološke stanice na području ZDK kao i kontinuirana edukacija Službi oglašavanja i obavještavanja (Oio).

Oluja i mraz

- Programa praćenja globalnog hemijskog sistema atmosfere i sadržaja ozona u atmosferi, praćenje radijacijskih aktivnosti rane najave i prognoze atmosferskih nepogoda i klimatskih ekstrema u cilju zaštite od prirodnih nepogoda i zaštite u slučaju tehnoloških katastrofa i industrijskih nesreća;
- Istraživati osjetljivost pojedinih gospodarskih aktivnosti na klimatske promjene; opremiti i osposobiti meteorološke stanice na području Ze-do kantona, kao i kontinuirana edukacija Službi O i O.

Tuča (grad, led)

- Izraditi programe i aktivnosti za nadgledanje i proučavanje rizika od tuče (grada, leda), te pravovremeno djelovati na javnost, kako bi se mogle poduzeti učinkovite i organizirane mjere zaštite u slučaju nastanka nesreće;
- Izraditi planove za izgradnu sistema za

protugradnu odbranu, održavati sisteme naročito u područjima sa razvijenom poljoprivredom i voćarstvom;

- Opremiti i osposobiti meteorološke stanice na područjima ZDK, kao i kontinuirana edukacija Službi O i O.

Masovne pojave ljudskih, životinjskih i biljnih bolesti

- Osiguranje higijenski ispravne vode za napajanje životinja, kao i sanitarna zaštita izvorišta;
- Uklanjanje otpadnih voda i drugih otpadnih tvari na način i pod uvjetima kojima se osigurava zaštita od onečišćenja voda iz tla;
- Osiguravanje zoohigijenskih i drugih veterinarsko-zdravstvenih uvjeta uzgoja i korištenja životinja i očuvanja zdravlja i pravilne ishrane, njege i držanja životinja;
- Vršenje preventivne dezinfekcije, dezinfekcije i deratizacije;
- Osiguravanje dovoljne količine imunoloških sredstava;
- Provoditi cjepljenje stanovništva.

Zaštita bilja i biljnih proizvoda

- Stalna edukacija individualnih poljoprivrednih proizvođača preko kantonalnih stručnih službi koje trebaju biti u stalnom kontaktu sa proizvođačima;
- Osiguranje kontinuiranih mjera nadzora i kontrole unošenja štetnih organizama (inspekcijski nadzor i jake stručne službe na terenu);
- Laboratorijska kontrola proizvoda u cilju zaštite zdravlja bilja, a samim time i zaštite zdravlja ljudi i konzumacija zdravstveno ispravne hrane;
- Kao snage za zaštitu bilja i biljnih proizvoda osnovati službe ili posebne jedinice CZ koje na osnovu procjene ugroženosti na određenom području.

2.17.2.2. Tehničko – tehnološke nesreće

Požari

Veliki šumski požari

Gašenje šumskih požara su složene intervencije i zahtjevaju visoku motiviranost, stepen

obučenosti i velike psihofizičke napore vatrogasaca.

U tom smislu potrebno je:

- Povećati broj požarnih puteva, odnosno rekonstruirati zapuštene puteve koji otežavaju intervenciju i pristup vatrogasnim vozilima;
- Pripremiti Procjenu ugroženosti od požara, pored obrazloženja proračuna i navođenja organizacijskih i tehničkih nedostataka navedena Procjena mora sadržavati i grafički prikaz maksimalno mogućih granica širenja požara, odnosno požarnih sektora, mogućih materijalnih šteta i ugroženosti života ljudi od požara. Općinski plan treba da sadrži sve navedeno;
- Nužno je donijeti Zakon o zaštiti od požara i Zakon o vatrogastvu u Federaciji BiH, kako bi se ova oblast uredila na novim savremenim osnovama i uskladio odnos svih subjekata zaštite i spašavanja.

Požari zapaljivih tečnosti i gasova

- Redovna kontrola i nadzor objekata sa zapaljivim tečnostima i gasovima o propisnom skladištenju i držanju opasnih materija;
- Kontrola o propisnom ambalažiranju;
- Kontrola transportnih procesa.

Požari u stambenim i poslovnim objektima

- Planiranje, građenje i opremanje objekata izvoditi prema urbanističko-tehničkim uslovima posebno vodeći računa o minimalnoj udaljenosti između objekata, širini saobraćajnice, slobodnim prilazima i protivpožarnim putevima;
- Pri projektovanju i izvođenju objekata primjenjivati građevinske normative, standarde kao i sve druge neophodne pretpostavke koje omogućavaju da se u slučaju izbijanja požara može brzo i efikasno djelovati.

Radiološka, hemijska i biološka zagađivanja vazduha, vode i zemljišta

- Dokontaminacija radioaktivnosti na ugroženim površinama
- Prevencija u obuci o RHB zaštiti

RHB zaštita obuhvata:

- RHB kontrolu,
- RHB zaštitu (ličnu i kolektivnu) i
- RHB dekontaminaciju.

Ispuštanje toksičnih i štetnih hemijskih i drugih materija

(industrija, termoenergetska postrojenja, motorna vozila, individualna ložišta u domaćinstvima u vodu, zemlju i zrak)

- Strogo poštivanje zakonskih regulativa u oblasti proizvodnje i prometa hemijskih, toksičnih, eksplozivnih, bioloških, radioaktivnih i dr. opasnih tvari;
- Konstantan inspeksijski nadzor nad ovim oblastima;
- Stalno praćenje (monitoring) nadležnih službi za zaštitu okoliša o kvalitetu vode i eventualno ugroženošću štetnim tvarima.

Zagađenje zraka

Općinske službe trebaju imati izrađen Program zaštite okoline sa katastrofom zagađenja okoline (1x godišnje) koje određuje i provodi Kantonalno ministarstvo.

Potreban je stalni monitoring o zagađenju zraka na području općina.

Ublažavanje i otklanjanje posljedica tehnoloških havarija i drugih akcidenata od RHB agenasa u miru

- Stalna kontrola inspeksijskog nadzora javnog zdravstva tla i vode na sumnjivim lokacijama i preduzimanje adekvatnih mjera za zaštitu zdravlja ljudi.
- Stalna koordinacija na svim nivoima vlast od općinskih preko kantonalnih do Federalnih institucija.
- Nadležne inspekcije su dužne poduzimati nprigoroznije mjere protiv subjekata kod kojih se ustanovi onečišivač ili koriste proizvode opasnih hemijskih materija

2.17.2.3. Ostale nesreće

Velike nesreće u cestovnom, željezničkom i zračnom prometu

- Modernizacija saobraćajnica na području općine Visoko ;
- Potrebno je podići nivo tehničke ispravnosti saobraćajnih sredstava;
- Redovno održavati saobraćajnice i saobraćajne oznake, posebno na mjestima koja su ugrožena klizištima, odronima ili poplavama;
- Održavanje i obilježavanje putnih prelaza odgovarajućom signalizacijom na pruzi i na putu;
- Obilježavanje zabrane kretanja prugom i

željezničkim područjem za pješake;

Nesreće na terenima od MES a i NUS a

Izrada etapnog plana deminiranja sa utvrđenim namjenama prostora sumnjive površine. Kod izrade etape deminiranja, prioritet imaju područja koja ugrožavaju ljudske živote (urbana područja).

2.18. PROSTORNI POKAZATELJI I BILANSI POVRŠINA

Površina obuhvata Prostornog plana

Prostorni plan općine Visoko obuhvata područje općine Visoko, tj 29 katastarskih općina, kako je prikazano u sljedećoj tabeli:

Red. br.	Katastarska općina	Površina (ha)
1	Visoko	879,75
2	Alaudin	245,88
3	Čekrčiči	452,12
4	Dobrinje	796,45
5	Goduša	804,11
6	Gorani	376,29
7	Grajani	718,56
8	Koložiči	729,85
9	Buci	651,16
10	Kralupi	2113,05
11	Kraljevac	1141,31
12	Kula Banjer	389,61
13	Liješeva	1210,68
14	Mokronoge	623,71
15	Moštre	322,64
16	Ozrakovići	177,59
17	Poriječani	1241,23
18	Radovlje	1456,4
19	Seoča	1170,19
20	Tušnjići	605,51
21	Uvorići	612,89
22	Vratnica	511,66
23	Zbilje	311,51
24	Zimča	738,95
25	Kondžilo	1764,39
26	Gračanica	906,38
27	Bulčići	958,45
28	Podvinci	813,41
29	Šošnje	583,41
UKUPNO		23307,14

Izvor: Federalni zavod za statistiku BiH

Ukupna površina obuhvata Prostornog plana općine Visoko je P=23372,08 ha, (P= 23307,14 ha, Federalni zavod za statistiku BiH)

Gustina naseljenosti na teritoriji obuhvata Prostornog plana

Prema podacima *Federalnog zavoda za statistiku BiH*, na području općine Visoko živi 41 369 stanovnika (*Preliminarni rezultati popisa obavljenog 2013. godine*) u 88 naseljenih mjesta, organiziranih u 26 mjesnih zajednica.

NASELJENA MJESTA I MJESNE ZAJEDNICE

Izvor: Federalni zavod za statistiku i Općina Visoko

	NASELJENO MJESTO				MJESNA ZAJEDNICA			
	Naziv	Broj stanovnika	Pov (ha)	Gn (st/ha)	Naziv	Broj stanovnika	Pov (ha)	Gn (st/ha)
1	Brezovik	12	268,38	0,04	Radovlje	1740	3727,84	0,47
2	Džindići	174	401,31	0,43				
3	Hadžići	142	226,20	0,63				
4	Kalići	416	511,79	0,81				
5	Kondžolo	10	720,32	0,01				
6	Lisovo	204	312,77	0,65				
7	Maurovići	561	310,34	1,81				
8	Mladoš	0	809,38					
9	Tujlići	221	167,35	1,32				
10	Buzić Mahala	1207	449,39	2,69	Buzić Mahala	1207	449,39	2,69
11	Buzići	354	124,82	2,84	Dobrinje	1929	1602,80	1,2
12	Dobrinje	424	431,76	0,98				
13	Seoča	621	701,92	0,88				
14	Upovac	530	344,29	1,54				
15	Dolovi	188	212,50	0,88	Podvinci	971	1396,81	0,70
16	Podvinci	637	813,40	0,78				
17	Šošnje	146	370,91	0,39				
18	Bare	18	140,35	0,13	Bulčići	54	958,49	0,06
19	Bulčići	15	170,12	0,09				
20	Lužnica	21	648,02	0,03				
21	Grđevac	459	351,35	1,31	Poriječani	1935	946,83	2,04
22	Podvinje	774	256,98	3,01				
23	Poklečići	97	81,96	1,18				
24	Poriječani	199	191,12	1,04				
25	Zagornica	406	65,42	6,21				
26	Bradve	1026	142,07	7,22	Moštre	3466	484,95	7,15
27	Donje Moštre	708	85,42	8,29				
28	Hlapčevići	763	107,76	7,08				
29	Kalotići	33	8,86	3,72				
30	Okolište	289	55,44	5,21				
31	Radinovići	490	27,71	17,68				
32	Vilenjak	157	57,69	2,72				
33	Dobro Selo	323	108,97	2,96	Liješeva	747	706,37	1,06
34	Liješevo	403	191,56	2,10				
35	Svinjarevo	21	405,84	0,05				
36	Čakalovići	70	93,21	0,75	Orašac	143	430,49	0,33
37	Veruša	73	337,28	0,22				
38	Bešići	33	149,80	0,22	Koložići	1214	665,17	1,83
39	Dol	175	68,14	2,57				
40	Koložići	250	217,58	1,15				
41	Orašac	756	229,65	3,29				
42	Donja Zimča	639	199,01	3,21	Zimča	1673	893,79	1,87
43	Gornja Zimča	287	540,71	0,53				
44	Gornje Moštre	747	154,07	4,85				
45	Loznik	473	207,33	2,28	Gračanica	3718	1709,28	2,18
46	Mali Trnovci	241	190,02	1,27				
47	Malo Čajno	510	454,25	1,12				
48	Smršnica	266	267,87	0,99				
49	Tramošnjik	351	129,59	2,71				
50	Uvorići	950	345,02	2,75				
51	Veliko Čajno	927	115,20	8,05				
52	Biskupići	363	144,41	2,51	Topuzovo Polje	2477	1141,32	2,17
53	Muhašinovići	375	147,42	2,54				

54	Srhinje	1420	767,96	1,85								
55	Topuzovo Polje	319	81,53	3,91								
56	Tušnjići	359	609,07	0,59	Tušnjići	426	920,31	0,46				
57	Zagorice	67	311,24	0,22								
58	Goduša	472	405,24	1,16	Goduša	1284	869,21	1,48				
59	Rajčići	563	321,84	1,75								
60	Ramadanovci	249	142,13	1,75								
61	Buci	439	173,14	2,54	Buci	2282	1850,80	1,23				
62	Dautovci	103	64,52	1,60								
63	Gorani	75	376,29	0,20								
64	Grad	246	262,19	0,94								
65	Grajani	410	350,03	1,17								
66	Stuparići	559	313,13	1,79								
67	Zbilje	450	311,50	1,44								
68	Arnautovići	467	63,64	7,34	Arnautovići	1316	349,61	3,76				
69	Mulići	536	182,24	2,94								
70	Ozrakovići	313	103,73	3,02	Čekrekčije	544	452,11	1,20				
71	Čekrekčije	139	119,84	1,16								
72	Dolipolje	238	181,84	1,31								
73	Vrela	167	150,43	1,11	Kralupi	993	2213,40	0,45				
74	Čifluk	108	371,03	0,29								
75	Čatići	10	343,39	0,03								
76	Dobro	10	188,20	0,05								
77	Dvor	306	167,07	1,83								
78	Ginje	413	302,69	1,36								
79	Jelašje	59	285,70	0,21								
80	Ratkovci	43	342,60	0,13								
81	Vidovići	44	212,72	0,21	Kula Banjer	814	389,60	2,09				
82	Kopači	23	79,49	0,29								
83	Kula Banjer	492	196,19	2,51								
84	Taukčići	299	113,92	2,62	Vratnica	729	511,66	1,42				
85	Donja Vratnica	265	231,12	1,15								
86	Gornja Vratnica	464	280,54	1,65	Rosulje	3227	292,75	11,02				
87	Rosulje	155	203,14	0,76								
88	Visoko	11552	488,29	23,66					Stari Grad	3169	220,50	14,37
									Centar	2222	75,03	29,61
					Novo Naselje	2137	29,28	72,98				
					Željeznička Stanica	259	73,85	3,5				
SUMA		41369	23372,08	1,77								

Prosječna gustina naseljenosti u općini Visoko
 $G_n = 1,77$ st/ha.

Najmanja gustina naseljenosti je u mjesnoj zajednici Bulčići $G_n = 0,06$ st/ha, a najveća gustina naseljenosti je u mjesnoj zajednici Novo Naselje i iznosi $G_n = 72,98$ st/ha.

Urbana područja i građevinska zemljišta van urbanih područja na teritoriji obuhvata Prostornog plana

Prostornim planom, na teritoriji općine Visoko utvrđena su 62 urbana područja i 61 građevinsko zemljište van urbanog područja, kako je prikazano u sljedećim tabelama:

Urbana područja:

Red. br.	Naziv urbanog područja	Mjesna zajednica	Status urbanog područja	Površina (ha)
1.	Visoko	više MZ	Primarno	1109,15
2.	Šareni Hanovi	više MZ	Sekundarno	178,90
3.	Veliko Čajno	Gračanica		135,10
4.	Buci	Buci		44,08
5.	Zbilje	Buci	Prigradsko	54,93
6.	Kula Banjer	Kula Banjer		22,13
7.	Bosnići	Arnautovići	Poliurbano	11,49
8.	Mulići			37,99
9.	Grajani	Buci		50,42
10.	Stuparići			52,16
11.	Oštrac			8,03
12.	Bulčići - Bare			Bulčići
13.	Buzić Mahala	Buzić Mahala		100,57
14.	Čekrekčije	Čekrekčije		14,90
15.	Vrela-Dolipolje			202,21
16.	Dobrinje	Dobrinje		36,39
17.	Seoča			45,55
18.	Buzići			35,89
19.	Upovac - Dolovi			26,27
20.	Rajčići	Goduša		28,24
21.	Goduša			41,56
22.	Ramadanovci		42,18	
23.	Gornja Smršnica	Gračanica	21,00	
24.	Mali Trnovci		16,14	
25.	Uvorići		86,23	
26.	Malo Čajno		33,09	
27.	Donja Smršnica	Koložići	6,90	
28.	Dol – Bešići		26,10	
29.	Koložići		42,48	
30.	Orašac	Kralupi	96,67	
31.	Dvor		31,51	
32.	Ginje	Kula Banjer	18,53	
33.	Taukčići	Liješeva	7,65	
34.	Dobro Selo		14,06	
35.	Liješeva	Moštre	52,72	
36.	Okolišće		15,35	
37.	Radinovići		15,32	
38.	Donje Moštre	Orašac	32,22	
39.	Veruša		6,94	
40.	Čakalovići	Podvinci	5,91	
41.	Podvinci		103,66	
42.	Šošnje		29,33	
43.	Dolovi		16,36	
44.	Grđevac	Poriječani	29,77	
45.	Podvinje		22,41	
46.	Poklečići		16,09	
47.	Donji Poriječani		65,73	
48.	Poriječani	Radovlje	62,19	
49.	Tujlići		26,51	
50.	Lisovo		26,40	
51.	Hadžići		15,08	
52.	Maurovići		89,73	
53.	Džindići - Smailovići		17,28	
54.	Kalići	21,48		
55.	Srhinje - Javor	Topuzovo Polje	66,25	
56.	Zagorica	Tušnjici	15,34	
57.	Tušnjići		35,73	
58.	Gornja Vratnica	Vratnica	31,71	
59.	Donja Vratnica		53,90	
60.	Gornje Moštre	Zimča	24,27	

61.	Donja Zimča		147,46
62.	Gornja Zimča - Alibegovići		74,69

Građevinska zemljišta van urbanih područja:

Red. broj	Naziv građevinskog zemljišta van urbanog područja	Mjesna zajednica	Namjena	Površina (ha)	
1.	Zimča 2	Zimča	poslovna zona	7,55	
2.	Čekrekčije	Čekrekčije		25,81	
3.	Mokronoško Polje	Buzić Mahala		51,05	
4.	Očazi	Zimča, Topuzovo Polje		31,98	
5.	Paljike	Radovlje		1,29	
6.	Rezakovina	Buci	stanovanje	13,93	
7.	Holići			3,45	
8.	Gorani			5,34	
9.	uz M 221			0,70	
10.	Mirkovići	Bulčići		10,59	
11.	Dolovi	Dobrinje		1,77	
12.	Skoparnovci			2,68	
13.	Grab			8,56	
14.	Grđosi	Goduša		4,73	
15.	Poređe			5,77	
16.	Prhovo	Gračanica		3,33	
17.	Gunište			2,92	
18.	Brdo	Kolozići		13,52	
19.	Ratkovci	Kralupi		5,88	
20.	Čifluk			5,86	
21.	Vidovići 1			9,96	
22.	Vlajčići			6,59	
23.	Dvor			2,17	
24.	Dobro			5,55	
25.	Vidovići 2			6,63	
26.	Ratkovci 2			12,26	
27.	Jelašje			2,60	
28.	Kopači			Kula Banjer	8,31
29.	Luke	Liješeva		1,23	
30.	Liješeva			5,54	
31.	Svinjarevo			14,09	
32.	Stojkovići	Orašac		2,34	
33.	Bukovik	Podvinci		10,11	
34.	Jehak	Poriječani		1,27	
35.	Grabovci	Radovlje		11,25	
36.	Kondžilo			10,81	
37.	Brezovik			6,95	
38.	Zagorice	Tušnjici		1,53	
39.	"1" uz M:221			3,32	
40.	"2" uz M:221			5,47	
41.	"3" uz M:221			1,30	
42.	"4" uz M:221			0,42	
43.	"5" uz M:221			3,01	
44.	"6" uz M:221			0,49	
45.	"7" uz M:221			1,70	
46.	"8" uz M:221			1,53	
47.	"9" uz M:221	0,94			
48.	Isakovići	Vratnica		10,62	
49.	Zimča 1	Zimča		1,22	
50.	Gorani	Buci		turizam	44,15
51.	Lužnica	Bulčići			21,62
52.	Radovlje	Radovlje			6,27
53.	Đurići –Grđevac	Porječani			4,81
54.	Smršnica	Gračanica			8,77
55.	Biskupići	Topuzovo polje	20,50		
56.	Dubrave		7,28		

57.	Zimča	Zimča		46,44
58.	Kralupi	Kralupi		20,72
59.	Goransko polje	Buci	vikend naselje	5,41
60.	Paljike	Radovlje	aerodrom	174,35
61.	Haldija	Vratnica	deponija građ.otpada	37,85

Ukupna površina, Prostornim planom, opredjeljena za urbana područja iznosi P=3825,97 ha, a za građevinska zemljišta van urbanih područja iznosi P=754,09 ha
Prosječna gustina naseljenosti na urbanim područjima iznosi Gn=10,81 st/ha.

Poljoprivredno zemljište na teritoriji obuhvata Prostornog plana svrstano prema bonitetnim kategorijama

Agrozona	Bonitetna kategorija	Površina (ha)	Površina agrozone (ha)
1	II	408,79	672,42
	III	221,16	
	IVa	42,46	
2	IVb	1636,58	5442,86
	V	3034,68	
	VI	771,60	
3	VII	31,08	31,09
Ukupno:		6146,38	

Osnov: Studija upotrebne vrijednosti zemljišta

Šumsko zemljište na teritoriji obuhvata Prostornog plana svrstano prema bonitetnim kategorijama

Osnov: Studija upotrebne vrijednosti zemljišta

Bonitetna kategorija	Površina (ha)
IVd	13,53
Vn	1979,85
Vne	2120,25
VIIn	1088,52
VIIne	4775,36
VIInes	390,33
VIIIn	1158,95
VIIIne	765,69
VIIInes	112,93
Ukupno:	12405,45

Napomena: Šumske kategorije nose pored oznake kategorije u indeksu simbole ograničavajućih faktora kao što su: nagib (n); erozija (e); dreniranost (d); kamenitost (k); opasnost od klizišta (r) i skeletnost (s)

Privredne zone na teritoriji obuhvata prostornog plana

Redni broj	Naziv	Lokacija	Status	Površina (ha)
1.	Dobrinje	Na lijevoj i desnoj obali rijeke Bosne uz naselje Dobrinje	Poslovna zona	5.61
2.	Mokronoško polje	Na lijevoj obali rijeke Bosne u blizini naselja Buzić Mahala	Poslovni kompleks	51.05
3.	Šareni Hanovi	Uz nalzište gline Golo Brdo u blizini naselja Šareni Hanovi	Poslovni kompleks	25,45
4.	Očazi	Na lijevoj obali rijeke Bosne u blizini naselja G.Moštre	Poslovni kompleks	31,98
5.	Mulići	Na desnoj obali rijeke Bosne uz naselje Mulići	Poslovna zona	2.14
6.	Topuzovo Polje	Na lijevoj obali rijeke Bosne u blizini naselja Topuzovo Polje	Poslovna - slobodna zona	30.69
7.	Arnautovići (Kovina)	Na ušću rijeke Goruše i rijeku Bosnu u blizini naselja Arnautovići	Poslovna zona	7.53
8.	Zimča	U blizini naselja Gornja Zimča	Poslovna zona	7,55

9.	Ozrakovići	Na desnoj obali rijeke Bosne uz autocestu A1, na ulazu u Grad	Poslovni kompleks	56,48
10.	Ciglana	Na lijevoj obali rijeke Bosne na ulazu u Grad	Poslovna zona	5,54
11.	Goruša	Na desnoj obali rijeke Goruše u blizini naselja Goruša	Poslovna zona	6,02
12.	Čekrekčije 1	Na desnoj i lijevoj obali rijeke Bosne u blizini naselja Čekrekčije	Poslovna zona	9,87
13.	Čekrekčije 2	Na desnoj i lijevoj obali rijeke Bosne u blizini naselja Čekrekčije	Poslovni kompleks	27,72
14.	Kula Banjer	Na lijevoj obali rijeke Bosne, uz bivšu kasarnu, u naselju Kula Banjer	Poslovna zona	6,41
15.	Paljike	Uz aerodrom Paljike	Poslovna zona	1,29

OSNOVNA NAMJENA – BILANS POVRŠINA

NAMJENA POVRŠINA	1985		PP 1986.2010 (2015)		Izmjena PP 2002-2020		PP Općine 2014-2034.		pov Općine (ha)
	pov (ha)	%	pov (ha)	%	pov (ha)	%	pov (ha)	%	
poljoprivredno zemljište	10140	43,39%	9362,16	40,06%	nije utvrđeno		6146,38	26,30%	23372,08
šumsko zemljište	12065	51,62%	8718,35	37,30%	nije utvrđeno		12405,45	53,08%	
Urbano područje	1435	6,14%	2651,55	11,34%	4019,34	17,20%	3825,97	16,37%	
građevinsko zemljište			2056,34	8,80%			754,09	3,23%	
Ostale površine.	560	2,40%	583,68	2,50%	nije utvrđeno		239,79	1,02%	

OSNOVNI PROSTORNI POKAZATELJI

Osnovni prostorni pokazatelji	PP općina Visoko	PP ZDK
– Površina obuhvata Prostornog plana	23372,08 ha	336205 ha
– Ukupan broj stanovnika		
Postojeći	41369 st	401404 st
Planirani	45701 st	432230 st
– Ukupna površina građevinskog zemljišta, namjenjenog za urbana područja	3825,97 ha	37971,21 ha
– Ukupna površina građevinskog zemljišta van urbanih područja	754,09 ha	

– Prosječna gustina naseljenosti (Gn)	1,77 st/ha	1,29 st/ha
– Prosječna gustina naseljenosti (Gn) u urbanim područjima	10,81 st/ha	11,38 st/ha
– Prosječna potrošnja zemljišta po stanovniku	1107,12 m ² /st	945,96 m ² /st
– Prosječna potrošnja zemljišta po stanovniku za planski period	1002,18 m ² /st	878,73 m ² /st
– Površina zemljišta u urbanom području po stanovniku za planski period	837,17 m ² /st	870 m ² /st
– Površina poljoprivrednog zemljišta	6146,38 ha	72456,8 ha
– Površina poljoprivrednog zemljišta (1.agrozona)	672,42 ha	
– Površina poljoprivrednog zemljišta po stanovniku (1.agrozona)	147,13 m ² /st	
– Površina šumskog zemljišta	12405,45 ha	214891,29 ha
– Površina šumskog zemljišta po stanovniku	2714,48 m ² /st	4971,7 m ² /st
– Površina zona namjenjenih privredi	275,33 ha	
– Broj zaposlenih (statistički podaci 2014.god.)	8808	68989
– Stepen zaposlenosti	21,30%	17,20%

PRILOG 1: URBANA PODRUČJA

1. VISOKO

Urbano područje Visoko ima površinu od 1109,15 ha.

Granica obuhvata počinje od najsjevernije tačke, odnosno iz tromeđe parcela k.č. 642, k.č. 644 i ceste k.č. 911 i kreće se ka jugu sijekuci parcelu k.č. 646 a potom i zapadnom granicom ceste k.č. 912 dolazi do parcele k.č. 649 te nastavlja ka jugu prateći zapadne granice parcela k.č. 649, k.č. 650/3, k.č. 649/2, k.č. 650/1, k.č. 651, k.č. 652, k.č. 653/2 i k.č. 653/1, lomi se ka tromeđi parcela k.č. 912, k.č. 1080 i k.č. 1081, presijeca parcelu k.č. 1081 i dolazi na tromeđu parcela k.č. 1082, k.č. 1083 i k.č. 1084/1, prati zapadnu granicu parcele k.č. 1084/1 i nastavlja pravolinijski ka jugoistoku do granice parcele odakle se lomi i pravolinijski

nastavlja (sijekuci parcele k.č. 893 i k.č. 890) ka dvomeđi parcela k.č. 891 i k.č. 890, nastavlja pravolinijski (sijekuci parcele k.č. 894, k.č. 895) ka tromeđi parcela k.č. 895, k.č. 667 i k.č. 912/1 (lokalna cesta) i nastavlja pravolinijski (sijekuci parcele k.č. 912/1, k.č. 677, k.č. 678, k.č. 676 (cesta), k.č. 690, k.č. 706, k.č. 707, k.č. 709, k.č. 742, k.č. 741, k.č. 740/1, k.č. 757, k.č. 754, k.č. 753, k.č. 752, k.č. 759, k.č. 760 i k.č. 761) dolazi na tromeđu parcela k.č. 115, k.č. 763 i k.č. 520 (lokalna cesta), nastavlja pravolinijski ka jugoistoku (sijekuci parcelu k.č. 116) dolazi na tromeđu parcela k.č. 128, k.č. 117 i k.č. 127, zatim pravolinijski (sijekuci parcele k.č. 127, k.č. 134 i k.č. 130) dolazi na tromeđu parcela k.č. 130, k.č. 131 i k.č. 132, nastavlja pravolinijski (sijekuci parcelu k.č. 131) do tromeđe parcela k.č. 131, k.č. 136 i k.č. 135 (lokalna cesta), pravolinijski nastavlja (sijekuci parcele k.č. 135, k.č. 165 i k.č. 152) ka

tromeđi parcela k.č. 152, k.č. 151 i k.č. 150, zatim pravolinijski (sijekući parcele k.č. 150, k.č. 521 i k.č. 892) do tromeđe parcela k.č. 892, k.č. 893 i k.č. 891, pravolinijski nastavlja (sijekući parcele k.č. 893, k.č. 301, k.č. 302, k.č. 304/1, k.č. 305, k.č. 304) ka tromeđi parcela k.č. 315, k.č. 317 i lokalne ceste k.č. 522, prati zapadnu granicu parcele k.č. 315 i pravolinijski (sijekući parcelu k.č. 324) nastavlja ka tromeđi parcela k.č. 1018/1, k.č. 312 i k.č. 324 i nastavlja pravolinijski (sijekući parcele k.č. 1018/1, k.č. 1019/2, k.č. 1019/3, k.č. 1017 i k.č. 103) do tromeđe parcela k.č. 1030, k.č. 1033 i k.č. 1032, nastavlja pravolinijski (sijekući parcele k.č. 1035 i k.č. 1246-cesta) do tromeđe parcela k.č. 1205, k.č. 1201 i k.č. 1246 (cesta), nastavlja pravolinijski ka istoku i (sijekući parcele k.č. 1205, k.č. 1198, k.č. 1196, k.č. 1180 i k.č. 117) dolazi do tromeđe parcela k.č. 1174, k.č. 1179 i k.č. 1172 iz koje nastavlja pravolinijski (sijekući parcele k.č. 1172, k.č. 1189, k.č. 445, k.č. 443 i k.č. 448-cesta) ka tromeđi parcela k.č. 441, k.č. 442 i k.č. 448 (cesta), gdje se lomi ka jugu i pravolinijski (sijekući parcele k.č. 442, k.č. 441, k.č. 524, k.č. 461, k.č. 462, k.č. 472-cesta) dolazi do tromeđe parcela k.č. 472 (cesta), k.č. 722 (pruga) i k.č. 469, nastavlja ka jugu i (sijekući parcele k.č. 519 (pruga), k.č. 479, k.č. 478, k.č. 518, k.č. 720-rijeka Bosna) dolazi do tromeđe parcela k.č. 720 (rijeka Bosna), k.č. 223/1 i k.č. 224/1 te nastavlja pravolinijski (sijekući parcele k.č. 224/1 i k.č. 725-magistralni put M5) do tromeđe parcela k.č. 334/2, k.č. 334/3 i k.č. 721/1 (Duboki potok), nastavlja ka jugu prateći zapadnu granicu parcele Dubokog potoka, presijeca cestu k.č. 727 i lomi se ka zapadu prateći južnu granicu ceste k.č. 727, a zatim i ceste k.č. 730 i k.č. 731 dolazi do tromeđe parcela k.č. 680, k.č. 683 i k.č. 731 (cesta), gdje nastavlja ka zapadu prateći južnu granicu parcela k.č. 680, k.č. 681, k.č. 682/1, k.č. 682/2, k.č. 689, k.č. 732, k.č. 713, k.č. 714 dolazi do tromeđe parcela k.č. 715, k.č. 739 i k.č. 736 gdje se lomi ka jugu i pravolinijski (sijekući parcele k.č. 737, k.č. 736, k.č. 733/5, k.č. 733/3, k.č. 1292-cesta) dolazi do tromeđe parcela k.č. 733/3, k.č. 733/4 i k.č. 1292 (cesta), prati zapadnu granicu k.č. 1217/3 i dolazi do ceste k.č. 4332 i njenom zapadnom granicom nastavlja ka jugu i dolazi do tromeđe parcela k.č. 1234, k.č. 4332 (cesta) i k.č. 4333 (cesta), siječe parcelu k.č. 452 i dolazi do parcele k.č. 443 (rijeka Fojnica) prati istu i njenom istočnom granicom nastavlja ka jugu do

tromeđe parcela k.č. 422, k.č. 423 i k.č. 443 (rijeka Fojnica), gdje se lomi ka sjeveru i pravolinijski u dužini od cca 365 m (a sijekući parcele k.č. 4158, k.č. 4103 i k.č. 4099) dolazi na tromeđu parcela k.č. 4098, k.č. 4100 i k.č. 4099, nastavlja ka sjeveru zapadnom granicom parcela k.č. 4098, k.č. 4096, k.č. 4095 i k.č. 4093, siječe parcelu k.č. 4090 i dolazi do dvomeđe parcela k.č. 4088 i k.č. 3980 gdje se lomi ka jugozapadu i nastavlja (sijekući parcele k.č. 4705, k.č. 4704 i k.č. 4703) do parcele ceste k.č. 4749, prati južnu granicu ceste k.č. 4749 i nastavlja ka sjeverozapadu do tromeđe parcela k.č. 4749, k.č. 4756/2 i k.č. 4757 odakle nastavlja pravolinijski (sijekući parcele k.č. 4770, k.č. 4764 i k.č. 4765) do tromeđe parcela k.č. 4765, k.č. 4783 i k.č. 4762, prati južnu granicu parcela k.č. 4784 i k.č. 4783, te nastavlja pravolinijski (sijekući parcelu k.č. 4796) do tromeđe parcela k.č. 4796, k.č. 4795/1 i k.č. 4811, lomi se ka jugozapadu i pravolinijski (sijekući parcele k.č. 4811, k.č. 4812, k.č. 4813 (cesta) i k.č. 4814) ide do tromeđe parcela k.č. 4835, k.č. 4814 i k.č. 4833/1, nastavlja južnom granicom parcele k.č. 4833/1 i lomi se ka sjeveru prateći zapadnu granicu parcela k.č. 4833/1 i k.č. 4838/1 dolazi do ceste k.č. 4879, nastavlja ka zapadu prateći njenu južnu granicu i dolazi do ceste k.č. 4543, prati njenu južnu granicu parcele do sjecišta sa parcelom k.č. 4544/2, gdje se lomi ka sjeverozapadu i pravolinijski dolazi do tromeđe parcela k.č. 4546, k.č. 4548 i k.č. 4548/9 (cesta), pravolinijski nastavlja (sijekući parcelu k.č. 4548/7) ka tromeđi parcela k.č. 4548/7, k.č. 4548/8 i k.č. 4548/2 koju obuhvata i pravolinijski (sijekući parcele k.č. 4538 (cesta), k.č. 4532, k.č. 4534/3 i k.č. 4877-cesta) nastavlja ka sjeveroistoku do tromeđe parcela k.č. 4537/2, k.č. 4537/1 i k.č. 4566, nastavlja ka sjeveru prateći istočnu granicu parcele ceste k.č. 4877 do ukrštanja sa cestom k.č. 2416 odakle pravolinijski (sijekući parcelu k.č. 1485) ide na dvomeđu parcela k.č. 1485 i k.č. 1486 i nastavlja ka zapadu i (sijekući parcele k.č. 1485, k.č. 1487, k.č. 1488 i k.č. 2416-cesta) dolazi do tromeđe parcela k.č. 2417/1 (cesta), k.č. 1527/6 i k.č. 1532 (cesta) i nastavlja južnom granicom parcela k.č. 1527/6, k.č. 1527/7 i k.č. 1528/3, lomi se ka sjeveru i prati zapadnu granicu parcela k.č. 1528/3, k.č. 1528/2, k.č. 1528/1, k.č. 1526 i k.č. 1521 odakle pravolinijski (sijekući parcele k.č. 1516 i k.č. 1517) nastavlja do dvomeđe parcela k.č. 1517 i k.č. 1515 a zatim pravolinijski (sijekući

parcele k.č. 1515, k.č. 1509, k.č. 1508 i k.č. 1374) do tromede parcela k.č. 1374, k.č. 1380 i k.č. 1381/4 i nastavlja istočnom granicom parcela k.č. 1372, k.č. 1373, k.č. 1364/1, k.č. 1362, k.č. 1361/1, k.č. 1359/1, k.č. 1359/2 i k.č. 1358/1, pravolinijski (sijekući parcele k.č. 678, k.č. 677, k.č. 1198 i k.č. 1201) ide ka tromedi parcela k.č. 1180/1, k.č. 1179/3 i k.č. 1185/2 (cesta), nastavlja ka sjeveroistoku prateći parcelu ceste k.č. 1185/2 do tromede parcela k.č. 1185/2, k.č. 1197 i k.č. 677 odakle nastavlja južnim granicama parcela k.č. 676/1, k.č. 676/2 i k.č. 676/3 odakle pravolinijski nastavlja (sijekući parcele k.č.663, k.č. 662, k.č. 664, k.č. 873-cesta) do pomoćnog objekta na parceli k.č. 297 i pravolinijski (sijekući parcele k.č. 297, k.č. 296 i k.č. 295) dolazi do tromede parcela k.č. 293, k.č. 295 i k.č. 869, zatim se pravolinijski (sijekući parcele k.č. 859, magistralni put i k.č. 869) pruža ka tromedi parcela k.č. 869, k.č. 865 (cesta) i k.č. 307 (Turički potok), siječe parcelu k.č. 306 i dolazi do granice Vodnog dobra rijeke Bosne, prati granicu vodnog dobro u dužini od cca 1300 m i dolazi do ušća rijeke Goruše u Bosnu, prati granicu parcele rijeke Goruše (k.č. 897) i dolazi do tromede parcela k.č. 897, k.č. 631 (cesta) i k.č. 630, prati zapadnu granicu k.č. 630 i pravolinijski (sijekući parcele k.č. 910 (cesta) i k.č. 644) dolazi do početne tačke.

2. ŠARENI HANOVI

Urbano područje Šareni Hanovi ima površinu od 178,90 ha.

Granica obuhvata počinje od najsjevernije tačke, odnosno sa tromede parcela k.č. 1269, k.č. 1270 i k.č. 1263/1 i ide ka jugu prateći zapadnu granicu parcela k.č. 1269, k.č. 1268, k.č. 1266 i k.č. 1265 koju djelimično siječe i dolazi do parcele ceste k.č.1259, lomi se ka istoku prateći sjevernu granicu ceste k.č.1259, siječe je i dolazi do tromede parcela k.č.1257, k.č. 1258 i k.č. 1259, prati sjevernu granicu parcele k.č. 1257, siječe parcelu ceste k.č. 1931 i njenom istočnom granicom nastavlja ka jugu, zatim se lomi ka istoku prateći sjevernu granicu parcela k.č. 1238/2 i k.č. 1240, a zatim ka jugu prateći istočnu granicu parcela k.č.1240, k.č. 1245, k.č. 1247, nastavlja pravolinijski (sijekući parcele k.č.1552 (cesta), k.č. 1551, k.č. 1548, k.č. 1546, k.č. 1543/3 i k.č. 1542/3) dolazi do tromede parcela k.č.1542/3, k.č. 1541/3 i k.č. 1542/2 (cesta), nastavlja do granice k.č. 1540/1 (sijekući parcele k.č. 1541/3 i k.č. 1541/4), zatim nastavlja ka istoku prateći

sjeverne granice parcela k.č. 1540/1, k.č. 1580, k.č. 1590, k.č. 1592, k.č. 1595/2, k.č. 1598, siječe parcelu k.č.1599 i k.č. 1606 i dolazi do tromede parcela k.č.1606, k.č. 1601 i k.č. 1600 i nastavlja ka istoku sijekući parcele k.č. 1603, k.č. 1604 i k.č. 1605 dolazi do parcele k.č. 1618 i prateći njenu sjevernu granicu parcele dolazi do parcele ceste k.č. 1617, lomi se ka jugu prateći istočnu granicu ceste u dužini od cca 40 m lomi se i siječe parcelu k.č. 1615/2 i nastavlja ka jugu prateći istočnu granicu k.č. 1615/2 i k.č. 1616 do parcele ceste k.č. 1923 nastavlja ka jugoistoku prateći parcelu ceste do ukrštanja sa cestom k.č. 1726 lomi se ka sjeveroistoku i obuhvata parcelu k.č. 1724/1 i k.č. 1724/2 i nastavlja ka jugoistoku prateći zaštitni pojas autoceste, odnosno istočnu granicu parcela k.č.1724/2, k.č. 1723/2, k.č. 1723/1, k.č. 1722, k.č. 1724, k.č. 1773, k.č. 1771, k.č. 1769, k.č. 1768, presijeca Radovljansku rijeku i nastavlja istočnom granicom parcela k.č. 275, k.č. 276, k.č. 278, k.č. 279, k.č. 280, k.č. 281, k.č. 282, k.č. 283, k.č. 284, k.č. 285, k.č. 287, k.č. 289, k.č. 290, k.č. 309, zatim nastavlja ka jugoistoku prateći zaštitni pojas autoceste a pritom presijecajući parcele k.č. 2, k.č. 5, k.č. 8, k.č. 9, k.č. 12, k.č. 13, k.č. 16, k.č. 17, k.č. 20, k.č. 21, k.č. 22, k.č. 24, k.č. 54, k.č. 50, k.č. 49/2, k.č. 49/1, k.č. 46, k.č. 45, k.č. 44, k.č. 43, k.č. 42, k.č. 41/1, k.č. 40/1, k.č. 39, k.č. 38, k.č. 37, k.č. 36, k.č. 35, k.č. 34, k.č. 33, k.č. 32, k.č. 31 i k.č. 30, lomi se ka istoku i prati južnu granicu parcele k.č. 30, a zatim ulazi djelimično u parcelu k.č. 254 i lomi se ka jugu prateći zapadnu granicu parcela k.č. 244, k.č. 245 i k.č. 242 (cesta), lomi se ka jugozapadu i pravolinijski (presijecajući parcele k.č. 246 i k.č. 252/2) dolazi do mjesta na karti označenom kao Ravne i na parceli k.č. 252/1 se lomi ka sjeverozapadu i (sijekući parcele k.č. 252/1, 254, cestu k.č. 568, k.č. 547-Golo brdo) u dužini od cca 750 m dolazi do tromede parcela k.č. 553, k.č. 555 i k.č. 547 gdje nastavlja ka jugozapadu i (pravolinijski presijeca parcele k.č. 555, k.č. 567, k.č. 76 dolazi do tromede parcela k.č. 764, k.č. 763/1 i k.č. 767 te nastavlja ka zapadu prateći južnu granicu parcele k.č.764 do ceste k.č. 566 gdje se lomi i nastavlja ka sjeveru istočnom granicom k.č. 566 i dolazi do račvanja sa cestom k.č. 565/2, presijeca je i njenom sjevernom granicom nastavlja ka zapadu do k.č. 556 (Liješevački potok) gdje se lomi ka sjeveru prateći istočnu granicu Liješevačkog potoka do račvanja sa cestom k.č. 416, presijeca potok i nastavlja

istočnom granicom ceste k.č. 416 u dužini od cca 110 m, lomi se ka sjeverozapadu i (presijecajući parcele k.č. 391, k.č. 393) dolazi do tromeđe parcela k.č. 397, k.č. 399/1 i k.č. 394 (cesta) te nastavlja ka sjeveru prateći zapadnu granicu parcela k.č.397, k.č. 157, k.č. 158, k.č. 132/1 i k.č. 132/3, obuhvata južnu granicu ceste k.č. 134 i nastavlja ka sjeveru njenom zapadnom granicom parcele te dolazi do parcele ceste k.č. 562 gdje se lomi ka jugozapadu i nastavlja prateći južnu granicu ceste k.č. 562 do sjecišta sa parcelom k.č. 34/2, nastavlja ka zapadu prateći južnu granicu parcela k.č. 34/2, k.č. 34/1, k.č. 6/2 i k.č. 6/1 obuhvatajući i zapadnu granicu iste nastavlja ka zapadu (sijekući parcele k.č. 7, k.č. 8 i k.č.15) dolazi do ceste k.č. 1316 i lomi se ka sjeveru prateći istočnu granicu ceste do parcele k.č.1269 koju djelimično presijeca paralelno sa granicom k.č. 1267 i prati južnu granicu iste presijeca parcele k.č. 1268/2 i k.č. 1274/2 i dolazi do tromeđe parcela k.č. 1274/2, k.č. 1276 i k.č. 1275, nastavlja ka zapadu prateći južnu granicu parcela k.č. 1275 i k.č. 1282 a zatim (pravolinijski a presijecajući parcele k.č. 1288, k.č. 1287, k.č. 1286/2, k.č. 1286/1, k.č. 1286/3) dolazi do tromeđe parcela k.č. 1286/3, k.č. 1285 i k.č. 1284/1, nastavlja prateći južnu granicu k.č. 1284/1 a zatim pravolinijski siječe k.č. 1218/6 i k.č. 1218/5, prati južnu granicu parcele k.č. 1220 i nastavlja (sijekući parcele k.č. 1216, k.č. 1215 i k.č.1213) da prati južnu granicu k.č. 1213, k.č. 1211 i k.č. 1212, lomi se ka sjeveru u parceli k.č. 1211/1,a zatim nastavlja ka zapadu južnim granicama parcela k.č. 1157/1, k.č. 1158/1, k.č. 1159/1 te pravolinijski (presijecajući parcele k.č.1160, k.č. 1147 i cestu k.č. 1146) nastavlja zapadnom granicom ceste do račvanja sa cestom k.č.1315 gdje nastavlja ka zapadu prateći južnu granicu iste do račvanja sa cestom k.č. 1122, prati zapadnu granicu k.č. 1122 i nastavlja ka sjeveru do parcele k.č. 1297 Radovljanske rijeke, lomi se ka istoku i prati južnu granicu rijeke dolazi do račvanja sa cestom k.č. 1183, presijeca istu i nastavlja južnom granicom parcela k.č. 1185 i k.č. 1174 te nastavlja pravolinijski a presijecajući parcele k.č.1173, k.č. 1169, k.č. 1167 i k.č. 1189/1 dolazi do tromeđe parcela k.č. 1189/1, k.č. 1193/1 i k.č. 1189/2 i nastavlja (pravolinijski sijekući parcele k.č.1193/1, k.č. 1196/1, k.č. 1196/2, k.č. 1198, k.č. 1199/1, k.č. 1209/2, k.č. 1208/2, k.č. 1207/1, k.č. 1207/2, k.č. 1207/3, k.č. 1203, k.č. 1224 i k.č.1225) do tromeđe parcela k.č. 1225, k.č. 1227 i k.č. 1297

(Radovljanska rijeka), prati južnu granicu parcele rijeke do sjecišta sa parcelom k.č. 1251 i nastavlja ka istoku prateći južnu granicu parcela k.č. 1251, k.č. 1252, k.č. 1255, k.č. 1256, k.č. 1258 i k.č. 1260, ponovno dolazi do parcele Radovljanske rijeke i prati njenu južnu granicu parcele do sjecišta sa parcelom k.č. 72/8 gdje granica nastavlja ka istoku južnim granicama parcela k.č. 72/3 i k.č. 81/2 i dolazi do ceste k.č. 86/2 gdje se lomi ka sjeveru i nastavlja istočnom granicom parcela k.č. 81/2, k.č. 81/3, k.č. 82 i k.č. 83 na kojoj se lomi i nastavlja pravolinijski ka istoku (sijekući parcele k.č. 84/1, k.č. 84/2, k.č. 87/2, k.č. 87/1, k.č. 88, k.č. 91/3, k.č. 91/4, k.č. 93/2, k.č. 93/2, k.č. 93/1, k.č. 94 i k.č. 95 na kojoj se lomi ka jugu) i dolazi do tromeđe parcela k.č. 96/2, k.č. 95 i k.č. 222, nastavlja pravolinijski (presijecajući parcele k.č.222, k.č. 225, k.č. 226 i k.č. 227/1) dolazi do tromeđe parcela k.č. 227/1, k.č. 230 i k.č. 229/2, nastavlja ka istoku prateći južnu granicu parcela k.č. 230, k.č. 231/2, k.č. 231/1, k.č. 233/3, k.č. 238, k.č. 237 i k.č. 236 te dolazi do parcele Liješevačkog potoka gdje se lomi ka sjeveru prateći zapadnu granicu istog do sjecišta sa parcelom k.č. 1787/3 koju presijeca i nastavlja ka zapadu prateći južnu granicu parcela k.č. 1798, k.č. 1797, k.č. 1808/1, k.č. 1692, k.č. 1688, k.č. 1673, k.č. 1666, k.č. 1661, k.č. 1660/1 i k.č. 1525,siječe parcelu k.č. 1524/1 do tromeđe parcela k.č. 1524/1, k.č. 1523 i k.č. 1935 (cesta), lomi se ka jugu i nastavlja istočnim granicama parcela k.č. 1523, k.č. 1814, k.č. 1813, k.č. 1818,zatim ka zapadu južnim granicama parcele k.č. 1824 i k.č. 1827, presijeca cestu k.č.1935 i nastavlja južnim granicama parcela k.č.1863, k.č. 1862, k.č. 1448/2, k.č. 1448/1, k.č. 2325, gdje se lomi ka sjeveru prateći zapadne granice parcela k.č. 2325, k.č. 2324, k.č. 1448/1, k.č. 1446, k.č. 1445 i k.č. 1444 gdje se pravolinijski lomi ka istoku i (sijekući parcele k.č. 1444 i k.č. 1445) dolazi do tromeđe parcela k.č. 1445, k.č. 1446 i k.č. 1452/2, lomi se ka sjeveru i nastavlja istočnim granicama parcela k.č. 1445, k.č. 1444 i k.č. 1443/2 i dolazi do ceste k.č. 1443/3, prati istočnu granicu iste i dolazi do sjecišta sa cestom k.č. 1934 koju presijeca i lomi se ka zapadu prateći njenu sjevernu granicu dolazi do račvanja sa cestom k.č.1424 koju presijeca , kao i parcelu k.č. 1419 i nastavlja granicama parcela k.č. 1417, k.č. 2310, k.č. 2306, lomi se i nastavlja ka sjeveru granicom k.č. 2306 i k.č. 2305 i vraća se ka istoku sjevernom granicom

parcela k.č. 2305, k.č. 2307, k.č. 2308, k.č. 1416,a zatim i ka sjeveru zapadnim granicama parcela k.č. 1413, k.č. 1411/2, k.č. 1410, k.č. 1409, k.č. 1408, k.č. 1407, k.č. 1405, obuhvata k.č. 1321, k.č.1320, pravolinijski siječe k.č. 1324 i k.č. 1325/1 te nastavlja sjevernim granicama parcela k.č. 1326/1, k.č. 1328, k.č. 1329, k.č. 1331, k.č. 1332 i k.č. 1350, lomi se siječe parcelu k.č. 1333 i nastavlja ka dvomeđi parcela k.č. 1334 i k.č. 1333 te nastavlja sjevernim granicama parcela k.č. 1333, k.č.1346 i k.č. 1345/1, presijeca cestu k.č. 1932 i prateći granice parcela k.č. 1268 i k.č. 1269 dolazi do početne tačke.

3. VELIKO ČAJNO

Urbano područje Veliko Čajno ima površinu od 135,10 ha.

Granica obuhvata počinje od najsjevernije tačke, odnosno sa tromeđe parcela k.č. 54, k.č. 53 i k.č. 1114/1 (cesta) i ide pravolinijski ka jugu (sijekući parcele k.č. 1114/1 i k.č. 1112-potok Goruša) do tromeđe parcela k.č. 1905, k.č. 68 i k.č. 69, te nastavlja ka jugu prateći istočnu granicu parcela k.č. 69, k.č. 77, k.č. 82, i ide pravolinijski (sijekući parcele k.č. 1910 (cesta), k.č. 1921, k.č. 1923) i dolazi na sredinu parcele k.č.117, lomi se ka zapadu prateći njenu sjevernu granicu i dolazi do parcele ceste k.č. 134, nastavlja ka jugu prateći istočnu granicu ceste do tromeđe parcela k.č. 132, k.č. 134 i k.č. 1965, gdje se lomi ka istoku prateći sjevernu granicu parcela k.č. 1965, k.č. 1963, k.č. 1951, k.č. 1947, k.č. 1930, lomi se ka jugozapadu prateći istočnu granicu parcela k.č. 1930, k.č. 1935, k.č. 1942, k.č. 1971, k.č. 1972, k.č. 1973, k.č. 2047 i k.č. 2047, gdje se lomi ka sjeverozapadu i prati zapadne granice parcela k.č. 2046, k.č. 1983 i k.č. 1981 i dolazi do parcele potoka Goruša, presijeca ga i njegovom zapadnom granicom nastavlja ka sjeverozapadu u dužini od cca 100 m i lomi se ka jugozapadu i nastavlja pravolinijski i (sijekući parcele k.č. 507/1, k.č. 508, k.č. 510, k.č. 513, k.č. 514, k.č. 515, k.č. 516, k.č. 517, k.č. 518/1, k.č. 519/1, k.č. 520, k.č. 521, k.č. 522, k.č. 524, k.č. 525/1, k.č. 525/2, k.č. 526), lomi se ka tromeđi parcela k.č. 526, k.č. 527/1 i k.č. 527/2 i nastavlja južnom granicom parcela k.č. 527/1, k.č. 528, k.č. 529/1, k.č. 529/2, k.č. 530, k.č. 535,presijeca parcele k.č. 536/5, k.č. 538, k.č. 539, k.č. 540, k.č. 541/2, k.č. 545, k.č. 546, k.č. 549 i dolazi na tromeđu parcela k.č. 551, k.č. 552/2 i k.č. 549 i nastavlja ka zapadu prateći južnu granicu parcela k.č. 552/2, k.č. 555, k.č.

556/1, k.č. 559, k.č. 560, k.č. 561, k.č. 562, k.č. 564/3, k.č. 564/4 (cesta), k.č. 546, lomi se ka istoku i presijeca potok Goruša, obuhvata parcelu k.č. 650/1 i nastavlja ka jugu prateći zapadnu granicu parcela k.č. 650/1, k.č. 650/2, k.č. 649/3, k.č. 651, k.č. 652, k.č. 650, k.č. 661 i dolazi do parcele ceste k.č. 969 i nastavlja ka istoku prateći sjevernu granicu pomenute ceste, presijeca je i dolazi do tromeđe parcela k.č. 2129, k.č. 2130 i k.č. 2128, nastavlja granicom k.č. 2129, siječe k.č. 2128 i pravolinijski dolazi do tromeđe k.č. 2128, k.č. 2131 i k.č. 2132 i nastavlja prateći granice parcela k.č. 2132, k.č. 2133, k.č. 2137, k.č. 2136, k.č. 2138 i k.č. 2140 nakon čega pravolinijski (sijekući parcele k.č. 2141, k.č. 2145/2, k.č. 2145/1, k.č. 2146, k.č. 2147, k.č. 2148/1, k.č. 2149, k.č. 2534 (cesta) i k.č. 2116/1) dolazi do tromeđe parcela k.č. 2116/1, k.č. 2114 i k.č. 2112, nakon čega nastavlja ka jugoistoku i pravolinijski (sijekući parcele k.č. 2114, k.č. 2112 i k.č. 2109/1) dolazi na dvomeđu parcela k.č. 2109/1 i k.č. 2105, zatim nastavlja pravolinijski (sijekući parcele k.č. 2109/1, k.č. 2066, k.č. 2099, k.č. 2100) dolazi do zapadne granice parcele k.č. 2097/2, prati istu i nastavlja pravolinijski (sijekući parcele k.č. 2096, k.č. 2095, k.č. 2094 i k.č. 2092) do tromeđe parcela k.č. 2092, k.č. 2090 i k.č. 2091, lomi se ka zapadu i nastavlja pravolinijski (sijekući parcele k.č. 2091, k.č. 1341-cesta i k.č. 2169) do tromeđe parcela k.č. 2169, k.č. 2168/2 i k.č. 2172, odakle se lomi ka sjeveru (sijekući parcele k.č. 2172, k.č. 2173/1 i k.č. 2164/1) i dolazi do tromeđe parcela k.č. 2164/1, k.č. 2162 i k.č. 2163, prati zapadnu granicu parcele k.č. 2163, siječe k.č. 2161 i dolazi do parcele ceste k.č. 2534 i prati je do tromeđe k.č. 2161, k.č. 2151 i k.č. 2534 odakle se lomi ka zapadu prateći južnu granicu parcele k.č. 2151 i k.č. 2152, pravolinijski presijeca parcelu k.č. 2158 i dolazi do tromeđe parcela k.č. 2158, k.č. 2157/1 i k.č. 2157/2, nastavlja pravolinijski i (sijekući parcele k.č. 2157/2, k.č. 2159, k.č. 2192/1 i k.č. 2192/2) dolazi do k.č. 2192/2, k.č. 2194/2 i k.č. 2194/1 i nastavlja ka zapadu prateći južnu granicu parcela k.č. 2194, k.č. 2198/3, k.č. 2198/1, k.č. 2198/2, k.č. 2210, k.č. 2211 i k.č. 2212 i lomi se ka jugu i pravolinijski (sijekući parcele k.č. 2209, k.č. 2208, k.č. 2207, k.č. 2206/3, k.č. 2206/1 i k.č. 2266) dolazi do tromeđe parcela k.č. 2266, k.č. 2271 i k.č. 2272, odakle se lomi ka zapadu i nastavlja pravolinijski (sijekući parcele k.č. 2272, k.č. 2535 i k.č. 2349) do dvomeđe parcela k.č. 2349 i k.č. 2264, a zatim nastavlja

pravolinijski ka sjeveru i (sijekući parcele k.č. 2264, k.č. 2263, k.č. 2262, k.č. 2249 i k.č. 2255/6) dolazi na dvomeđu parcela k.č. 2255/6 i k.č. 2254, nastavlja ka sjeveru prateći zapadnu granicu parcela k.č. 2255/3, k.č. 2255/4, k.č. 2255/3 i k.č. 2255/2, te se lomi ka zapadu prateći sjevernu granicu parcela k.č. 2255/2, k.č. 2255/1, k.č. 2228, k.č. 2229, zatim nastavlja pravolinijski (sijekući parcele k.č. 692, k.č. 693, k.č. 690/1, k.č. 695, k.č. 696, k.č. 1112-cesta, k.č. 701 i k.č. 700) i dolazi na tromeđu parcela k.č. 700, k.č. 702 i k.č. 709 (cesta), nastavlja prateći južnu granicu pomenute ceste do tromeđe parcela k.č. 7099, k.č. 708 i k.č. 714, te se lomi ka jugu i (sijekući parcele k.č. 1112, k.č. 852/1, k.č. 852/2, k.č. 854, k.č. 857, k.č. 858/1, k.č. 859, k.č. 867 i k.č. 1107/1 dolazi do dvomeđe parcela k.č. 1107/3 i k.č. 1107/2 i nastavlja istočnim granicama parcela k.č. 1107/2 i k.č. 1106, pravolinijski presijeca parcele k.č. 1107 i k.č. 1110 i nastavlja istočnom granicom parcela k.č. 1105, k.č. 24184, k.č. 2418/2, k.č. 2418/1 i k.č. 2419, lomi se ka istoku, presijeca parcele k.č. 2414 i k.č. 2413 i dolazi na tromeđu parcela k.č. 2397, k.č. 2399 i k.č. 2414 i nastavlja ka istoku prateći sjevernu granicu parcela k.č. 2397, k.č. 2385, k.č. 2381, k.č. 2377, k.č. 2376, k.č. 2375, zatim se vraća ka zapadu i prati južne granice parcela k.č. 2370, k.č. 2367, prati južnu granicu ceste k.č. 2405, lomi se u parceli k.č. 2412, presijeca cestu k.č. 2536 i nastavlja ka sjeveru prateći njenu zapadnu granicu parcele do ukrštanja sa cestom k.č. 1123, prati cestu k.č. 1123, obuhvata k.č. 2444/1, presijeca parcele k.č. 2444/3 i k.č. 2444/2 i dolazi do tromeđe parcela k.č. 2444/2, k.č. 2445/9 i k.č. 1100 te nastavlja ka sjeveru granicom parcela k.č. 1101, k.č. 1102, k.č. 1097, k.č. 1095, k.č. 1094, k.č. 1091, k.č. 1090, k.č. 1089/6, zatim se lomi ka jugozapadu prateći istočnu granicu parcela k.č. 1086/1, k.č. 1085, k.č. 1084, k.č. 1071 i k.č. 1070, zatim pravolinijski nastavlja (presijecajući parcele k.č. 2455, k.č. 2480, k.č. 2475, k.č. 2474, k.č. 2473 i k.č. 2471/2) do tromeđe parcela k.č. 2471/2-cesta, k.č. 2469 i k.č. 2468 i lomi se ka sjeverozapadu i (presijecajući parcele k.č. 2468, k.č. 2467, k.č. 2460, k.č. 2461, k.č. 998, k.č. 996, k.č. 994, k.č. 992, k.č. 989 i k.č. 983/1) dolazi do tromeđe parcela k.č. 983/1, k.č. 989 i k.č. 1822, nastavlja ka sjeveru zapadnim granicama k.č. 983/2 i k.č. 982 i lomi se pravolinijski ka sjeveroistoku i (presijecajući parcele k.č. 981, k.č. 1016, k.č. 1015, k.č. 1014, k.č. 1013 i k.č.

1012 dolazi do južne granice parcele k.č. 1025 i nastavlja prateći k.č. 1027, k.č. 1059, lomi se ka sjeveru u parceli k.č. 1055 i nastavlja granicom k.č. 1056, siječe k.č. 1040 i lomi se ka sjeveru (presijecajući k.č. 1045, k.č. 681/2 i k.č. 881/3-cesta) i dolazi do tromeđe k.č. 881/4, k.č. 881/3 i k.č. 882, lomi se ka sjeverozapadu i prateći južnu granicu k.č. 882 dolazi do parcele potoka Goruša k.č. 1112, prati parcelu potoka uzvodno do sjecišta sa parcelom k.č. 872 i nastavlja granicom k.č. 882, presijeca potok i nastavlja istočnom granicom ceste k.č. 847 (cesta), k.č. 845 (cesta) i obuhvata djelimično parcelu k.č. 775, te se lomi ka istoku prateći sjeverne granice parcela k.č. 772, k.č. 770/1, k.č. 766/1, k.č. 764, k.č. 762, k.č. 761, k.č. 760, k.č. 755, k.č. 337/3, k.č. 337/3, k.č. 337/2, k.č. 337/1, presijeca cestu k.č. 1117 i nastavlja ka sjeveru prateći istočnu granicu ceste k.č. 1117 do sjecišta sa parcelom k.č. 355/2 i lomi se ka sjeverozapadu i paralelno sa cestom k.č. 1117 a na udaljenosti od cca 40 m (presijecajući parcele k.č. 316, k.č. 315/1, k.č. 315/2, k.č. 315/4, k.č. 314, k.č. 313, k.č. 300, k.č. 298, k.č. 296, k.č. 294/1, k.č. 293/2, k.č. 1571, k.č. 1569, k.č. 1568 i k.č. 1565) dolazi do dvomeđe k.č. 1565 i k.č. 1563, lomi se ka zapadu i prati južnu granicu parcela k.č. 1563 i k.č. 1558 te pravolinijski (presijecajući parcela parcele k.č. 1558, k.č. 1556 i k.č. 1555-cesta) dolazi do tromeđe parcela k.č. 1555, k.č. 1550/1 i k.č. 1550/2 i nastavlja ka sjeveru prateći zapadnu granicu parcela k.č. 1550/2, k.č. 1551 (cesta) i k.č. 1700 (parcela groblja) obuhvatajući istu i nastavlja presijecajući parcelu k.č. 1702 i prati sjevernu granicu parcela k.č. 1730, k.č. 1737, k.č. 1743, k.č. 1761/2, k.č. 1765/1 i k.č. 1766/2, zatim pravolinijski (presijecajući parcele k.č. 1774/2, k.č. 1775, k.č. 1776, k.č. 1777, k.č. 1778/1, k.č. 1779, k.č. 1780, k.č. 1784, k.č. 1785, k.č. 1786/1, k.č. 1791 i k.č. 1796) dolazi do tromeđe parcela k.č. 1796, k.č. 1804 i k.č. 1797, prati sjevernu granicu parcela k.č. 1799, k.č. 1800 i k.č. 1809 i nastavlja pravolinijski (presijecajući parcele k.č. 189, k.č. 187, k.č. 185/2 i k.č. 185/1) do tromeđe parcela k.č. 1185/1, k.č. 1186 i k.č. 1115 (cesta) i nastavlja ka zapadu prateći sjevernu granicu ceste a zatim i parcela k.č. 180, k.č. 176 i k.č. 175, presijeca parcelu potoka Goruša i nastavlja ka sjeveru njegovom zapadnom granicom parcele, presijeca parcelu potoka i dolazi do tromeđe parcela k.č. 1112 (potok Goruša), k.č. 50 i k.č. 51, te sjevernom granicom parcele k.č. 51 dolazi do početne tačke.

4. BUCI

Urbano područje Buci ima površinu od 44,08 ha.

Granica obuhvata počinje od tačke na sjeveru, odnosno na tromedi parcela k.č. 815/4, k.č. 12/2 i k.č. 139 (rijeka Fojnica) i ide ka istoku prateći južnu granicu parcele rijeke Fojnice do ušća potoka Krljuštica u rijeku Fojnicu, nastavlja sjevernom granicom parcele potoka do tromede parcela k.č. 89, k.č. 91 i k.č. 140 (potok Krljuštica) gdje se pravolinijski lomi ka jugoistoku i (presijecajući parcele k.č. 95, k.č. 94, k.č. 448, k.č. 449, k.č. 450 i k.č. 451) dolazi ponovno do parcele potoka Krljuštica i nastavlja ka jugu prateći zapadnu granicu parcele iste do tromede parcela k.č. 1520, k.č. 692 i k.č. 690/2, lomi se ka sjeverozapadu i nastavlja južnim granicama parcela k.č. 718 i k.č. 721/1, a zatim i ka sjeveru prateći zapadne granice parcela k.č. 721/1, k.č. 722/3, k.č. 722/1, k.č. 715/1 i k.č. 712/1, lomi se ka sjeverozapadu i pravolinijski (presijecajući parcele k.č. 713/2, 713/4, 713/3, 726 i 727) dolazi na tromedu parcela k.č. 726, 727 i 138, te nastavlja ka sjeveru prateći istočnu granicu parcele k.č. 138 i dolazi do parcele k.č. 117, gdje se lomi ka zapadu i nastavlja prateći južnu granicu parcela k.č. 117, k.č. 119, k.č. 120, k.č. 125, k.č. 126/3, k.č. 126/2, k.č. 126/1, k.č. 127/1, k.č. 128, k.č. 130, k.č. 131, k.č. 56, k.č. 59, k.č. 55, k.č. 54, k.č. 53, k.č. 52, k.č. 51, k.č. 45, k.č. 43, k.č. 41, k.č. 757, k.č. 759 i k.č. 762, pravolinijski siječe parcelu k.č. 769 i dolazi do tromede parcela k.č. 768, k.č. 769 i k.č. 770, lomi se ka jugu i (presijecajući parcele k.č. 770, k.č. 771, k.č. 946, k.č. 945, k.č. 942, k.č. 741 i k.č. 935) dolazi do parcele ceste k.č. 934, presijeca je i prati njenu južnu granicu do tromede parcela k.č. 939, k.č. 937 i k.č. 934, nastavlja prateći istočnu granicu parcele k.č. 937, a zatim i južnom granicom parcela k.č. 921, k.č. 920, k.č. 919 i k.č. 918 dolazi do parcele ceste k.č. 1514, lomi se ka sjeveru i nastavlja prateći istočnu granicu pomenute ceste te dolazi do tromede parcela k.č. 776, k.č. 775 i k.č. 1514, presijeca cestu i pravolinijski nastavlja (presijecajući parcele k.č. 873, k.č. 828 i k.č. 829) do tromede parcela k.č. 829 i k.č. 826, lomi se ka sjeveroistoku i pravolinijski (presijecajući parcelu k.č. 826) nastavlja prateći sjevernu granicu parcela k.č. 824/1, k.č. 823, k.č. 816, k.č. 812, k.č. 813, k.č. 814 i k.č. 12/2 i dolazi do početne tačke.

5. ZBILJE

Urbano područje Zbilje ima površinu od 54,93 ha.

Granica obuhvata počinje od najsjevernije tačke, odnosno na tromedi parcela k.č. 2, k.č. 5 i k.č. 3, ide ka istoku sjevernom granicom parcele k.č. 5, zatim nastavlja pravolinijski (presijecajući parcele k.č. 4 i k.č. 51) do tromede parcela k.č. 51, k.č. 70 i k.č. 53, te se lomi ka jugoistoku i prati granicu parcela k.č. 53 i k.č. 69, k.č. 67, k.č. 66, k.č. 64/1, k.č. 86, k.č. 85/1, k.č. 85/2 i k.č. 83, lomi se i pravolinijski (presijecajući parcele k.č. 82 i k.č. 81) dolazi na tromedu parcela k.č. 81, k.č. 92/1 i k.č. 452, te nastavlja sjevernom granicom parcela k.č. 92/1, k.č. 92/2, k.č. 93/1, k.č. 93/2, k.č. 93/3 i djelomično k.č. 459 na kojoj se lomi ka jugu i presijecajući parcele k.č. 459 i k.č. 457 dolazi do zapadne granice parcele k.č. 99, nastavlja pomenutom parcelom a zatim pravolinijski (presijecajući parcele k.č. 457/2, k.č. 451/1, k.č. 456 i k.č. 455) dolazi na tromedu parcela k.č. 455, k.č. 453 i k.č. 111 i nastavlja ka zapadu južnom granicom k.č. 111 i djelomično k.č. 116 a zatim pravolinijski (presijecajući parcele k.č. 116 i k.č. 119/3) dolazi do tromede parcela k.č. 119/2, k.č. 119/3 i k.č. 119/2, prati granicu k.č. 119/2 i nastavlja pravolinijski (sijekući parcele k.č. 124 i k.č. 128) do zapadne granice parcele k.č. 128 gdje se lomi ka jugu i nastavlja zapadnom granicom parcela k.č. 128, k.č. 123 i k.č. 267 i dolazi do ceste k.č. 275, presijeca je i nastavlja ka istoku prateći njenu južnu granicu parcele do sjecišta sa parcelom k.č. 283 na kojoj se lomi ka jugu i presijeca je te nastavlja istočnom granicom parcele k.č. 282 i k.č. 281, presijeca Zbiljski potok i nastavlja ka jugozapadu južnim granicama parcela k.č. 669, k.č. 346, k.č. 675/1, k.č. 363, k.č. 364, k.č. 365, k.č. 366, k.č. 367, k.č. 368, k.č. 390, k.č. 391, k.č. 392, k.č. 393, k.č. 394, k.č. 395/1, k.č. 395/2, k.č. 395/3, k.č. 396, k.č. 412, i k.č. 411, dolazi do parcele ceste k.č. 450 i lomi se ka jugozapadu prateći istočnu granicu iste do sjecišta sa parcelom k.č. 440, presijeca cestu i parcelu i dolazi do parcele rijeke Fojnice te nastavlja ka sjeveru prateći istočnu granicu rijeke i dolazi do početne tačke.

6. KULA BANJER

Urbano područje Kula Banjer ima površinu od 22.13 ha.

Početna tačka definisana je dvomedom parcela k.č. 1056/3 koja nije u opisu i parcele k.č. 1056/2 koja je dio urbanog područja. Granica

nastavlja u pravcu juga granicama parcela k.č. 1056/2, k.č. 1056/1, k.č. 1057, siječe parcele k.č. 1055, k.č. 1054, k.č. 1053, dolazi do parcele k.č. 1049/2 nastavlja granicama parcela k.č. 1049/1 i k.č. 1046 (groblje). Granica nastavlja u pravcu jugoistoka presjeca parcelu k.č. 1045/1, nastavlja granicama parcela k.č. 144/9 i k.č. 1044/8.

Granica nastavlja u pravcu jugozapada granicom parcele k.č. 1044/8 presijeca parcele k.č. 1044/6, k.č. 1044/1, k.č. 1022 (cesta), k.č. 1027, k.č. 103, k.č. 1022, k.č. 1019/1, k.č. 312, dolazi do parcele k.č. 324 obuhvata dio iste i u pravcu zapada dolazi do parcele k.č. 315 prati njenu granicu do ceste k.č. 522 presijeca je kao i parcele k.č. 304/4 i k.č. 305.

Granica nastavlja u pravcu sjeveroistoka presijeca parcele k.č. 304/1 i k.č. 304/2, k.č. 902/2, k.č. 914, k.č. 911, k.č. 912, k.č. 913, k.č. 926, k.č. 930/2, k.č. 930/1, k.č. 934, k.č. 936, k.č. 938, dolazi do ceste k.č. 1242 (lokalitet Suđenica), nastavlja u pravcu istoka presijeca navedenu cestu i parcelu k.č. 939 presijeca cestu k.č. 1243 i dolazi do parcele k.č. 1056/2 koja je ujedno i početna tačka opisa.

7. BOSNIĆI

Urbano područje Bosnići ima površinu od 11.49 ha.

Početna tačka opisa definisana je dvomedom parcela k.č. 1 i 2 koja ne ulazi u opis i cestom k.č. 926. Granica nastavlja u pravcu juga vanjskim granicama parcela k.č. 1, k.č. 31, k.č. 28, k.č. 27, k.č. 22, dolazi do parcele k.č. 55 i nastavlja njenom granicom u pravcu istoka do parcele k.č. 17.

Granica nastavlja u pravcu sjevera granicama parcela k.č. 17, k.č. 16, i k.č. 4, nastavlja u pravcu istoka vanjskim granicama parcela k.č. 4, k.č. 5, k.č. 7, k.č. 9, lomi se u pravcu sjevera i presijeca parcelu k.č. 12 u istom pravcu obuhvata parcelu k.č. 934, nastavlja u pravcu istoka granicom parcele k.č. 934 presijeca parcelu k.č. 933 nastavlja granicom parcele k.č. 935 obuhvata je i u pravcu jugozapada presijeca cestu k.č. 954. Granica nastavlja u istom pravcu granicama parcela k.č. 952, k.č. 955, u pravcu zapada siječe parcele k.č. 68 i k.č. 66 dolazi do parcele k.č. 65. Granica nastavlja u pravcu juga prati granice parcela k.č. 65, k.č. 64, k.č. 70, nastavlja u pravcu istoka granicom parcele k.č. 72 i k.č. 965 koju obuhvata i nastavlja u pravcu juga, presijeca parcelu k.č. 965 nastavlja granicom parcele k.č. 966 presijeca cestu k.č. 1107 i parcelu k.č. 987 nastavlja granicom

parcele k.č. 988 koju obuhvata .

Granica nastavlja u pravcu zapada granicom parcele k.č. 988 presijeca cestu k.č. 901 nastavlja granicom parcele k.č. 89 nastavlja u pravcu sjevera presijeca parcelu k.č. 89, dolazi do parcele k.č. 80/1 koju obuhvata nastavlja granicom parcele k.č. 81 obuhvata parcelu k.č. 78 nastavlja u pravcu zapada prati trasu ceste k.č. 902 do parcele k.č. 110/1. Granica nastavlja u pravcu juga granicama parcela k.č. 110/1, k.č. 110/2, k.č. 119, k.č. 118, k.č. 128, k.č. 131, k.č. 132/1, koju obuhvata.

Granica nastavlja u pravcu jugozapada granicom parcele k.č. 132/1 dolazi do ceste k.č. 903 presijeca je i dolazi do ceste k.č. 195 prati njenu trasu do parcele k.č. 196. Granica nastavlja u pravcu sjevera granicama parcela k.č. 196, k.č. 199, k.č. 200, obuhvata je nastavlja u pravcu istoka presijeca cestu k.č. 903. Granica nastavlja u pravcu sjevera prati trasu ceste k.č. 903 do parcele k.č. 898 nastavlja u pravcu zapada do željezničke pruge prati njenu trasu u pravcu sjevera do parcele k.č. 4272/2.

Granica nastavlja u pravcu sjeveroistoka presijeca parcelu k.č. 4272/1 granicom parcele k.č. 4273 presijeca cestu k.č. 4623 i trasom iste dolazi do početne tačke opisa.

8. MULIĆI

Urbano područje Mulići ima površinu od 37,99 ha.

Početna tačka definisana je dvomedom parcela k.č. 125/1 koja nije u obuhvatu i parcelom k.č. 132/1.

Granica nastavlja u pravcu jugoistoka presijeca parcelu k.č. 140 nastavlja granicom parcele k.č. 134, k.č. 135, presijeca parcele k.č. 167, k.č. 171, k.č. 174, k.č. 181, k.č. 180 i k.č. 901 (cesta).

Granica nastavlja u istom pravcu granicama parcela k.č. 560, k.č. 561 presijeca parcele k.č. 562, k.č. 564, i obuhvata parcelu k.č. 566. Parcela nastavlja u pravcu istoka i pravolinijski siječe parcele k.č. 565/1, k.č. 570/1, k.č. 571, k.č. 990, k.č. 995/2 i k.č. 995/1.

Granica nastavlja u pravcu juga granicom parcele k.č. 995/1 presijeca cestu k.č. 903 presijeca parcelu k.č. 614 u dižini od cca 80 m nastavlja u pravcu zapada i u širini od cca 80 m od osovine ceste pravolinijski siječe parcele k.č. 613, k.č. 612, k.č. 611, k.č. 578/1, k.č. 578/2, k.č. 577, k.č. 581 i k.č. 582 dolazi do parcele k.č. 583 granica nastavlja u pravcu jugozapada granicom parcele k.č. 583 presijeca parcelu k.č.

585/3 nastavlja granicom parcele k.č. 589 u istom pravcu presijeca parcelu k.č. 601 i dolazi do napuštene pruge k.č. 602.

Granica nastavlja u pravcu zapada trasom napuštene pruge do ceste k.č. 904 presijeca je, obuhvata dio parcele k.č. 510 i u pravcu jugozapada granicama parcela k.č. 504 i k.č. 505. Presijeca cestu k.č. 907 i parcelu k.č. 423/2. Granica nastavlja u pravcu sjevera granicom parcele k.č. 423/1 presijeca parcelu k.č. 424 nastavlja granicama parcela k.č. 432, k.č. 433, k.č. 439/2 i dolazi do parcele k.č. 439/1. Granica nastavlja u pravcu jugozapada granicom parcele k.č. 440 i dijelom parcele k.č. 441. Granica nastavlja u pravcu jugozapada i pravolinijski presijeca parcele k.č. 441, k.č. 444, k.č. 447, k.č. 448, k.č. 451, k.č. 452, k.č. 457, k.č. 460, k.č. 462/2, k.č. 462/1, k.č. 465, k.č. 467, k.č. 477, k.č. 475, k.č. 241, k.č. 243, k.č. 245 i k.č. 246 dolazi do parcele k.č. 249/1.

Granica nastavlja u pravcu jugozapada granicama parcela k.č. 249/1, k.č. 250, k.č. 257, k.č. 252/1, k.č. 273/2, k.č. 253, k.č. 272/1, k.č. 272/2, k.č. 272/3, k.č. 266, k.č. 267, k.č. 261, k.č. 260/1, k.č. 258/1, granica nastavlja u pravcu sjevera obuhvata parcelu k.č. 258/1 te u pravcu zapada granicama parcela k.č. 329, k.č. 340, k.č. 338, k.č. 337 obuhvata je nastavlja u pravcu sjevera presijeca trasu ceste k.č. 906, nastavlja granicom parcele k.č. 305, nastavlja u pravcu zapada granicama parcela k.č. 308 i k.č. 309 koju obuhvata. Granica se lomi u pravcu istoka prati granicu parcela k.č. 309, k.č. 308, k.č. 305, k.č. 304, k.č. 302, k.č. 301, k.č. 289, pravolinijski presijeca parcele k.č. 290, k.č. 286, k.č. 285, k.č. 284, k.č. 283, prati granicu parcele k.č. 282, k.č. 277, presijeca parcelu k.č. 278 i cestu k.č. 906.

Granica nastavlja prateći korita rijeke u širini od cca 45 m od osovine do ceste k.č. 905 presijeca željezničku prugu dolazi do parcele k.č. 191/1 nastavlja trasom ceste k.č. 192 u pravcu sjeveroistoka do parcele k.č. 132/1 i prati njenu granicu do početne tačke opisa.

9. GRAJANI

Urbano područje Grajani ima površinu od 50.42 ha.

Početna tačka definisana je dvomeđom parcela k.č.194 koja ne ulazi u opis, parcelom k.č. 195 koja je sastavni dio urbanog područja i koritom rijeke Fojnice k.č.1517.

Granica nastavlja u pravcu jugoistoka prati korito rijeke Fojnice k.č. 1517 do parcele k.č. 283. Granica nastavlja u pravcu juga presijeca

parcele k.č. 284, k.č. 285, k.č. 288, nastavlja granicama parcela k.č. 289, k.č. 292, k.č. 296, k.č. 297, k.č. 300, k.č. 302, k.č. 305 (cesta), k.č. 306, k.č. 307, k.č. 308/2, k.č. 309, k.č. 310, k.č. 311, k.č. 776/1, a potom presijeca parcelu k.č. 775, k.č. 323, k.č. 324, k.č. 325, k.č. 326, k.č. 327, k.č. 328, i granicama parcela k.č. 757, k.č. 756, dolazi do ceste k.č. 1512.

Granica nastavlja u pravcu jugoistoka granicama parcela k.č. 340/1, k.č. 343, k.č. 344/2, presijeca cestu k.č. 347 i nastavlja granicom parcele k.č. 349 do ceste k.č. 1513 presijeca je kao i parcelu k.č. 641 do parcele k.č. 647.

Granica nastavlja u pravcu jugozapada vanjskim granicama parcela k.č. 647, k.č. 648, k.č. 652, k.č. 651/1, k.č. 658, presijeca parcele k.č. 672, k.č. 673, k.č. 674/1, k.č. 675, k.č. 677, k.č. 681, k.č. 699, k.č. 702, k.č. 703 do ceste k.č. 1888.

Granica nastavlja u istom pravcu presijeca parcele k.č. 29, k.č. 28, k.č. 25/2, k.č. 23, dolazi do ceste k.č. 1888 presijeca je i u pravcu zapada presijeca parcele k.č. 1208, k.č. 1209, k.č. 1046 i k.č.1038. Granica nastavlja u pravcu sjeveroistoka dijelom granice parcele k.č. 1038 obuhvata parcelu k.č. 1037/2, nastavlja u pravcu istoka siječe parcele k.č. 1037/1, k.č. 1034, k.č. 1033, k.č. 1026 i dolazi do parcele k.č. 1025. Granica nastavlja u pravcu sjeveroistoka granicama parcela k.č. 1025, k.č. 1024, k.č. 705/1, k.č. 705/2, k.č. 706, k.č. 707.

Granica nastavlja u pravcu zapada granicama parcela k.č. 708, k.č. 703, k.č. 709, dolazi do ceste k.č. 988, presijeca je i u pravcu sjevera prati granice parcela k.č. 709, k.č. 986, do ceste k.č. 979, i trasom iste dolazi do parcele k.č. 976.

Granica nastavlja u pravcu sjeverozapada granicama parcela k.č. 973, k.č. 974, k.č. 971, k.č. 1509 (cesta), k.č. 946, presijeca parcele k.č. 947, k.č. 948, nastavlja granicama parcela u istom pravcu k.č. 949/1, k.č. 949/2, k.č. 951/1, i dolazi do ceste k.č. 1503.

Granica nastavlja u pravcu istoka prati trasu ceste k.č. 1503 do parcele k.č. 934 obuhvata je i u pravcu jugozapada njenom granicom i granicom parcela k.č. 936 i k.č. 937 dolazi do parcele k.č. 940. Granica nastavlja u pravcu jugoistoka granicama parcela k.č. 940, k.č. 941, k.č. 942, k.č. 926/1, k.č. 925, k.č. 859, i dolazi do parcele k.č. 860. Granica nastavlja u pravcu istoka granicama parcela k.č. 860, k.č. 865, k.č. 866, k.č. 827/1, k.č. 828 i dolazi do parcele k.č. 825.

Granica nastavlja u pravcu sjevera granicama parcela k.č. 825, k.č. 824, k.č. 823, k.č. 819, k.č. 818, k.č. 817, k.č. 810, k.č. 809, k.č. 807, k.č. 891/2, k.č. 233, k.č. 236, k.č. 238, k.č. 239/3, presijeca parcelu k.č. 239/1, nastavlja u istom pravcu granicama parcela k.č. 245, k.č. 244, k.č. 221/2, i dolazi do ceste k.č. 1503.

Granica nastavlja u pravcu sjeverozapada presijeca cestu k.č. 1503 i nastavlja granicom parcele k.č. 186. Granica nastavlja u pravcu sjevera presijeca parcele k.č. 186, k.č. 187, k.č. 188/1, k.č. 188/2, k.č. 191, k.č. 179 (cesta), k.č. 194, te dolazi do početne tačke opisa.

10. STUPARIĆI

Urbanu područje Stuparići ima površinu od 52.16 ha.

Početna tačka opisa definisana je tromedom parcela k.č. 451 i k.č. 453 (koje nisu u granici urbanog područja) i parcele k.č. 450 koja je sastavni dio urbanog područja.

Granica nastavlja u pravcu istoka dijelom granice k.č. 450 presijeca je u pravcu juga dolazi do ceste k.č. 502 presijeca je i u pravcu istoka prati granice parcela k.č. 489, k.č. 488, k.č. 470, k.č. 469/2, k.č. 458, i dolazi do ceste k.č. 432.

Granica nastavlja u pravcu jugoistoka prati trasu ceste k.č. 432 do raskršća sa cestom k.č. 431. Granica nastavlja u pravcu istoka prati trasi navedene ceste do parcele k.č. 400. Granica se lomi u pravcu sjeverozapada granicom parcele k.č. 400 u dužini od cca 35 m nastavlja u pravcu istoka i presijeca granice parcela k.č. 400, k.č. 401/2, k.č. 416, k.č. 414.

Granica nastavlja u pravcu juga presijeca parcelu k.č. 412 obuhvata parcelu k.č. 407, presijeca cestu k.č. 1522 nastavlja granicom parcele k.č. 348 presijeca parcelu k.č. 347, k.č. 324/2 (cesta) i obuhvata parcelu k.č. 345. Granica nastavlja u pravcu zapada granicom parcela k.č. 346, k.č. 351, (cesta) nastavlja u pravcu jugozapada granicama parcela k.č. 352, k.č. 353, k.č. 356, k.č. 357, k.č. 359, i presijeca cestu k.č. 372 i parcelu k.č. 370.

Granica nastavlja u pravcu jugoistoka prati granicu parcela k.č. 368, k.č. 367, k.č. 366, u istom pravcu presijeca parcelu k.č. 365/1, k.č. 365/2, k.č. 364, k.č. 337, k.č. 335 (cesta), k.č. 331, k.č. 332/1 obuhvata parcelu k.č. 332/2 nastavlja u pravcu juga presijeca parcele k.č. 332/1, k.č. 1522 (cesta) i obuhvata parcelu k.č. 554/2.

Granica nastavlja u pravcu jugozapada granicom parcele k.č. 554/2, nastavlja u istom pravcu presijeca parcele k.č. 554/3, k.č. 554/4, k.č. 553/1, k.č. 553/2 nastavlja djelomično granicom parcele k.č. 548 presijeca parcele k.č. 584, k.č. 546, k.č. 545, i nastavlja granicama parcela k.č. 543, k.č. 542, k.č. 541, k.č. 539, k.č. 538, k.č. 536/1, k.č. 535, k.č. 534, k.č. 533, k.č. 532, k.č. 521, k.č. 520/3 i k.č. 522 koju obuhvata.

Granica nastavlja u pravcu jugozapada presijeca parcelu k.č. 510 do parcele k.č. 512. Granica nastavlja u pravcu jugoistoka presijeca parcele k.č. 512, k.č. 513, k.č. 516, k.č. 1521, nastavlja granicama parcela k.č. 672, k.č. 671, k.č. 669, k.č. 664, presijeca parcelu k.č. 662 nastavlja granicom parcele k.č. 667, u istom pravcu presijeca parcelu k.č. 653 do parcele k.č. 649 koju obuhvata (Džamija).

Granica nastavlja u pravcu istoka presijeca parcele k.č. 653, k.č. 652, k.č. 648 (cesta), k.č. 645, k.č. 644, k.č. 1249 (cesta) obuhvata parcele k.č. 1226, k.č. 1225/2, u pravcu juga presijeca parcele k.č. 1224, k.č. 1222. Granica nastavlja u pravcu zapada granicama parcela k.č. 1222, k.č. 1209, k.č. 1208/1, k.č. 1206, k.č. 1201. Granica nastavlja u pravcu jugoistoka presijeca parcele k.č. 1195, k.č. 1197, obuhvata parcelu k.č. 1246 presijeca parcele k.č. 1278, k.č. 1279, nastavlja granicama parcela k.č. 1285, k.č. 1286, k.č. 1287, k.č. 1288, k.č. 1289, presijeca parcele k.č. 1291, k.č. 1302/1, k.č. 1303 (cesta) nastavlja granicama parcela k.č. 1304, k.č. 1305, k.č. 1366/2 koju obuhvata.

Granica nastavlja u pravcu juga granicom parcele k.č. 1366/2, presijeca cestu k.č. 1525 i parcelu 1371. Granica nastavlja u pravcu zapada i presijeca parcele k.č. 1371, k.č. 1516, k.č. 726.

Granica nastavlja u pravcu sjeverozapada i presijeca parcele k.č. 1373 /cesta/ k.č. 729, k.č. 731, k.č. 738, k.č. 1516 /potok/, k.č. 1376, k.č. 1377, k.č. 1378, k.č. 1379, k.č. 1380, k.č. 1381, k.č. 1382, k.č. 1383, k.č. 1384, k.č. 1385, k.č. 1386, k.č. 1387, k.č. 1388 /cesta/, u istom pravcu nastavlja granicama parcela prateći tok rijeke Krljuštica k. č. 1520 do parcele k.č. 690/2. Granica nastavlja u pravcu sjevera i dalje prateći tok potoka Krljuštica do tromede parcela k.č. 451, k.č. 453 i k.č. 450 što je i početna tačka opisa.

11. OŠTRAC

Urbano područje Oštrac ima površinu od 8.03 ha.

Početna tačka opisa definisana je najsjevernijom tačkom parcele k.č. 4233 koja je sastavni dio urbanog područja.

Granica se lomi u pravcu jugoistoka dolazi do ceste k.č. 4342 presijeca je i dolazi do parcele k.č. 4160. Granica nastavlja u pravcu juga vanskim granicama parcela k.č. 4160, k.č. 4162, k.č. 4163, k.č. 4164, k.č. 4165, k.č. 4166, k.č. 4168, k.č. 4172 i k.č. 4173 koju i obuhvata.

Granica nastavlja u pravcu zapada prati granicu parcele k.č. 4173, k.č. 4174, presijeca parcelu k.č. 4175 i cestu k.č. 4342.

Granica nastavlja u pravcu jugozapada prati trasu ceste k.č. 4342 dolazi do parcele k.č. 4259. Granica se lomi u pravcu zapada presijeca parcele k.č. 4259, k.č. 4258 i k.č. 4257. Granica nastavlja u pravcu sjeveroistoka granicom parcele k.č. 4257, k.č. 4261, k.č. 4262, k.č. 4264, k.č. 4267, k.č. 4259.

Granica nastavlja u pravcu zapada trasom ceste k.č. 4250 i dolazi do ceste k.č. 4225 i presijeca je nastavlja u pravcu sjeverozapada granicama parcela k.č. 4249, k.č. 4248, obuhvata je i nastavlja u pravcu sjeveroistoka granicom parcele k.č. 4246, te pravolinijski presijeca parcele k.č. 4243, k.č. 4242, k.č. 4241 i k.č. 4249/3 (cesta).

Granica nastavlja u pravcu sjevera presijeca parcelu k.č. 4240 prati granicu parcele k.č. 4237 presijeca parcele k.č. 4236 i k.č. 4226 (cesta).

Granica nastavlja u pravcu sjeveroistoka granicama parcela k.č. 4235, k.č. 4234/1 i k.č. 4233 što je ujedno i početna tačka opisa.

12. BULČIĆI-BARE

Urbano područje Bulčići Bare ima površinu od 27.64 ha.

Početna tačka definisana je dvomeđom parcela k.č. 273 (ne ulazi u opis) i k.č. 272 te cestom k.č. 281. Granica nastavlja u pravcu sjevera trasom navedene ceste, obuhvata dio parcele k.č. 79 lomi se u pravcu jugoistoka presijeca parcelu k.č. 79 nastavlja granicom parcele k.č. 279 dolazi do ceste k.č. 39/4.

Granica nastavlja u pravcu sjeveroistoka granicama parcela k.č. 32, k.č. 33, k.č. 35, k.č. 23, k.č. 14, k.č. 13 i k.č. 8 dolazi do trase ceste k.č. 482. Granica nastavlja trasom ceste k.č. 482 u pravcu sjeveroistoka do parcele k.č. 516 koju obuhvata. Granica se lomi u pravcu juga prati granice parcela k.č. 516, k.č. 517, k.č. 518, k.č. 522, k.č. 523, k.č. 549, k.č. 550 i k.č. 555 koju

obuhvata. Granica se lomi u pravcu jugozapada vanskim granicama parcela k.č. 555, k.č. 554, k.č. 553, k.č. 552, k.č. 540 (cesta), k.č. 546 i k.č. 544, dolazi do ceste k.č. 540.

Granica se lomi u pravcu juga prati trasu ceste k.č. 540 i vanjske granice parcela k.č. 564, k.č. 566, k.č. 567/1, k.č. 568, k.č. 570, k.č. 571, k.č. 572, presijeca parcele k.č. 589, k.č. 596 (cesta) k.č. 591, k.č. 1413(cesta), k.č. 433, k.č. 435, k.č. 432/2. Granica se lomi u pravcu jugozapada presijeca parcele k.č. 430, k.č. 411(cesta) granicom parcele k.č. 350 u dužini cca 58 m od osovine. Granica se lomi u pravcu sjeveroistoka i presijeca parcele k.č. 350, k.č. 349, k.č. 437/1, k.č. 447, k.č. 448 i k.č. 454. Granica se lomi u pravcu zapada prati vanjske granice parcela k.č. 451, k.č. 461, k.č. 462, k.č. 303, k.č. 305, k.č. 329, k.č. 328, i dolazi do ceste k.č. 1410 presijeca je i u pravcu prati njenu trasu do parcele k.č. 216. Granica se lomi u pravcu zapada prati vanjske granice parcela k.č. 216, k.č. 214, k.č. 215, k.č. 227, lomi se u pravcu sjeverozapada prati vanjske granice parcela k.č. 227 i k.č. 225 dolazi do trase ceste k.č. 243.

Granica se lomi u pravcu sjeveroistoka prati trasu navedene ceste do parcele k.č. 260 (groblje), obuhvata parcelu k.č. 260 (groblje) lomi se u pravcu istoka i prati trasu ceste k.č. 243. Granica nastavlja u pravcu sjevera prati vanjske granice parcela k.č. 268, k.č. 269, k.č. 271 i k.č. 272 što je ujedno i početna tačka opisa.

13. BUZIĆ MAHALA

Urbano područje Buzić Mahala ima površinu od 100.57 ha.

Početna tačka opisa urbanog područja Buzić Mahala definisana je dvomeđom parcela k.č. 77, k.č. 78 (koje nije u opisu urbanog područja Buzić Mahala) te granicom parcele k.č. 55/1 koja je sastavni dio urbanog područja. Granica se lomi u pravcu istoka, prati vanjsku granicu parcele k.č. 55/1, dolazi do parcele k.č. 56, lomi se u pravcu jugo-istoka, presijeca parcelu k.č. 56 te dolazi do granice parcele k.č. 48, obuhvata je, te granicom iste parcele dolazi do parcele k.č. 57. Granica se lomi u pravcu istoka, prati granicu parcele k.č. 57 te presijeca parcele k.č. 65, k.č. 66, k.č. 67, k.č. 71/1, k.č. 330, k.č. 331 i prati granicu parcela k.č. 332/2, k.č. 332/1. Granica se lomi u pravcu jugo-istoka te presijeca parcele k.č. 333, k.č. 335, k.č. 336, k.č. 338, k.č. 339, k.č. 328/1, k.č. 328/2, k.č. 327/1, k.č. 326, nastavlja u pravcu istoka i presijeca parcele k.č. 324, k.č. 320, k.č. 319.

Granica se lomi u pravcu juga, prati trasu ceste Zenica - M.P. - 5 - Sarajevo k.č. 1922 i u širini cca 35 m od osovine iste ceste te dolazi do granice parcele k.č. 1615/2. Nastavlja dalje u pravcu jugo-zapada, presijeca parcelu k.č. 1615/2,, dolazi do ceste k.č.1617, lomi se u pravcu sjevero-zapada te trasom iste parcele dolazi do do parcele k.č. 1611. Granica se lomi u pravcu u pravcu jugo-zapada prati granicu parcele k.č. 1611, nastavlja u istom pravcu, presjeca parcelu k.č. 1605, nastavlja granicom parcele k.č. 1602, presijeca parcelu k.č. 1603, u istom pravcu prati granicu parcele k.č. 1606 i dijelom parcele k.č. 1599, dolazi do dvomeđe parcela k.č. 1599, k.č. 1598 (koja ne ulazi u opis) nastavlja u istom pravcu vanjskom granicom parcele k.č. 1599.

Granica se lomi u pravcu sjevera, prati granicu parcele k.č. 1599, dolazi do granice parcelle k.č. 1596. Granica se lomi u pravcu zapada, prati granice parcela k.č. 1596, k.č. 1591, presijeca parcelu k.č. 1592. Nastavlja u istom pravcu dijelom granice parcele k.č. 1578 a zatim je siječe i dolazi do dvomeđe parcela k.č. 1578, k.č. 1580 (a koja nije u opisu urbanog područja Buzić Mahala) te dolazi do ceste k.č. 1579. Granica presijeca cestu k.č. 1579, lomi se u pravcu zapada i prati granicu parcele k.č. 1541/4 te dolazi do ceste k.č. 1541/2. Granica se lomi u pravcu sjevera trasom iste ceste i ceste k.č. 1542/3, prati granicu parcele k.č. 1543/3, nastavlja u istom pravcu i presijeca parcele k.č. 1546, k.č. 1548, k.č. 1551, k.č. 1552 (cesta), te nastavlja granicom parcele k.č. 1246 i dolazi do granice parcele k.č. 1239. Granica se lomi u pravcu zapada i prati granice parcela k.č. 1239, k.č. 1238/1. Granica se lomi u pravcu sjevera te presijeca parcelu k.č. 1238/1, nastavlja u pravcu zapada prateći granicu parcele k.č. 1231 te u pravcu juga nastavlja granicom parcele k.č. 1232/2 do ceste k.č. 1931. Granica se lomi u pravcu sjevera trasom iste ceste do granice parcele k.č. 1232/1 te nastavlja u pravcu zapada granicom parcele k.č. 1258 do ceste k.č. 1259. Granica se lomi u pravcu jugozapada prateći trasu ceste k.č. 1259 i granicom parcele k.č. 1260/1 (koju obuhvata opis) i u pravcu zapada nastavlja trasom iste ceste i granicama parcela k.č. 1260/1, k.č. 1263/3 te dolazi do granice parcele k.č. 1264. Granica se lomi u pravcu istoka, presijeca dijelom parcelu k.č. 1263/3, dolazi do parcele k.č. 1265, te nastavlja u pravcu sjevera granicama parcela k.č. 1264/3, k.č. 1263/2, k.č. 1263/1 i dolazi do granice parcele k.č. 1270.

Granica se lomi u pravcu jugozapada te prati granicu parcele k.č. 1270, presijeca cestu k.č. 1932, nastavlja granicama parcela k.č. 1345/1, k.č. 1341/1, k.č. 1334 (u dužini cca 42 m), lomi se u pravcu juga, presijeca parcelu k.č. 1333 te u pravcu jugozapada nastavlja granicom iste do parcele k.č. 1326/1. Granica se lomi u pravcu sjeverozapada te dijelom presijeca parcele k.č. 325/1 i k.č. 324 i dolazi do granice parcele k.č. 1319, nastavlja u istom pravcu granicom iste parcele do ceste k.č. 1932, lomi se u pravcu zapada prati trasu iste ceste, presijeca je i dolazi do parcele k.č. 1318. Granica se lomi u pravcu sjevera prati granicu parcele k.č. 1318, lomi se u pravcu sjeveroistoka presijecajući parcele k.č. 1318, k.č. 2105, k.č. 1316, k.č. 1315, k.č. 1286/2, k.č. 1313, k.č. 1311, k.č. 1309, k.č. 1304 te u istom pravcu nastavlja dijelom granice parcele k.č. 1300 i granicom parcela k.č. 1299, k.č. 1298. Granica nastavlja u istom pravcu, presijeca parcele k.č. 1291, k.č. 1290, nastavlja granicama parcela k.č. 1289, k.č. 1279. Granica se lomi u pravcu sjeverozapada prati pravac ceste k.č. 1931 te u širini cca 35 m od osovine pravoljnijski presjeca parcele 1280,1281,1282/2,1282/1,1282/3,1284,1285,2083,2082 (cesta) 2081 i dolazi do parcele 669. Granica se lomi u pravcu sjevera presjeca parcele 669,668 i dolazi do granice parcele 667. Granica se lomi u pravcu sjeverozapada te prati granice parcela 667,663 nastavlja u pravcu sjevera granicama parcela 663,662/2,662/1,661 i dolazi do parcele 660. Granica se lomi u pravcu juga i presjeca parcele 658,657,650,646. Granica se lomi u pravcu zapada, prati vanjsku granicu parcela k.č. 647, k.č. 639, k.č. 638 i dio granice parcele k.č. 628 te dolazi do parcele k.č. 624. Granica se lomi u pravcu jugozapada i prati vanjske granice parcela k.č. 624, k.č. 620/1, k.č. 621/1, k.č. 621/2, k.č. 620/2, k.č. 621/3 i dolazi do ceste k.č. 619. Granica se lomi u pravcu zapada, prati trasu iste ceste nastavlja granicom parcela k.č. 618, k.č. 617 te se lomi u pravcu sjeveroistoka granicama parcela k.č. 617, k.č. 616, k.č. 611, k.č. 610, lomi se u pravcu jugoistok granicom parcele k.č. 610 (cca 25 m) te u pravcu sjevera presijeca parcele k.č. 609, k.č. 608. Granica se lomi u pravcu istoka prati vanjske granice parcela k.č. 608, k.č. 606, k.č. 605 i dolazi do ceste k.č. 596. Granica se lomi u pravcu sjevera prati granice navedene ceste i vanjske granice parcela k.č. 602, k.č. 601, k.č. 581, k.č. 1929 (cesta), k.č. 580, k.č. 578/1, k.č. 577, k.č. 576, presijeca parcele k.č. 575, k.č. 1930 (cesta), nastavlja u istom pravcu

granicom parcele k.č. 486 u dužini cca 32 m. Granica se lomi u pravcu istoka i presijeca parcele k.č. 486, k.č. 487, k.č. 488, k.č. 489, k.č. 490, k.č. 491, k.č. 492, k.č. 493, k.č. 495/1, nastavlja u istom pravcu granicom parcele k.č. 500/1 i dolazi do trase ceste k.č. 1928. Granica se lomi u pravcu sjevera, prati trasu ceste k.č. 1928 do ceste k.č. 425 te njenom trasom dolazi do parcele k.č. 427, obuhvata dio iste te od osovine ceste k.č. 425 presijeca parcelu k.č. 427 cca 20 m, nastavlja u istom pravcu presijeca parcele k.č. 428, k.č. 437 a potom nastavlja granicom parcela k.č. 425, k.č. 409, k.č. 445, k.č. 446, k.č. 447, zatim presijeca dijelom parcele k.č. 449, k.č. 1927 (cesta), k.č. 1949. Nastavlja granicom parcela k.č. 32/1, k.č. 32/2, k.č. 33 (cesta). U istom pravcu presijeca dijagonalno parcelu k.č. 29, nastavlja njenom granicom, presijeca cestu k.č. 1926 i u istom pravcu nastavlja dijelom granice parcele k.č. 20 u dužini cca 20 m. Granica se lomi u pravcu istoka, presijeca parcele k.č. 20, k.č. 19/1, nastavlja u istom pravcu obuhvata dio parcele k.č. 19/1 i u pravcu sjevera nastavlja vanjskim granicama parcela k.č. 16/1, k.č. 15, k.č. 19/2. Granica se lomi u pravcu istoka, prati granicu parcele k.č. 19/2 te presijeca parcele k.č. 12/2, k.č. 13, k.č. 14 (cesta) nastavlja granicom parcele k.č. 55/1 do dvomeđe sa parcelama k.č. 78, k.č. 77 što je ujedno i početna tačka opisa ovog urbanog područja.

14. ČEKREČIJE

Urbanog područje Čekrčije ima površinu od 14.90 ha.

Početna tačka opisa definisana je parcelom k.č. 334/2 koja ne ulazi u opis koritom dubokog potoka k.č. 721/1 i parcelom k.č. 217/2 koja je sastavni dio urbanog područja.

Granica nastavlja u pravcu istoka koritom potoka do parcele k.č. 212/2. Granica nastavlja u pravcu sjeveroistoka i presijeca parcele k.č. 218/1, k.č. 219, k.č. 220 i dolazi do ceste k.č. 725 (Zenica-Sarajevo).

Granica nastavlja trasom navedene ceste u širini od cca 35 m od osovine do parcele k.č. 75 (K.O.Ljubnići). Granica nastavlja u pravcu juga granicom navedene katastarske općine do ceste k.č. 726 presijeca je i u pravcu jugozapada obuhvata parcelu k.č. 949.

Granica nastavlja u pravcu sjeverozapada granicom parcela k.č. 949, k.č. 948, presijeca parcelu k.č. 79 i k.č. 84. Nastavlja u istom pravcu granicama parcela k.č. 82, k.č. 85, k.č. 88, k.č. 89, k.č. 92, presijeca parcelu k.č. 93 i

nastavlja granicama parcela k.č. 98, k.č. 97, k.č. 96, presijeca parcele k.č. 94, k.č. 130, k.č. 131, k.č. 132, k.č. 135, k.č. 136, k.č. 1378, k.č. 138 i dolazi do parcele k.č. 140 presijeca je i u pravcu jugozapada presijeca parcele k.č. 182, k.č. 186/3, k.č. 185/1, k.č. 186 prati granicu parcele k.č. 149/2.

Nastavlja u istom pravcu i presijeca parcele k.č. 189/1, k.č. 192, k.č. 193 i k.č. 198. Granica nastavlja u pravcu juga granicom parcele k.č. 200 u dužini od cca 45 m nastavlja u pravcu jugozapada presijeca parcele k.č. 200, k.č. 204 (cesta), k.č. 205, k.č. 206 k.č. 208/2, k.č. 207 dolazi do potoka k.č. 721 presijeca ga i u pravcu sjevera prati njegovo korito do ceste k.č. 726 presijeca je i u pravcu sjevera nastavlja koritom potoka do početne tačke opisa.

15. VRELA - DOLIPOLJE

Urbanog područje Vrela-Dolipolje ima površinu od 202,21 ha.

Početna tačka opisa definisana je na dijelu parcele k.č. 140 (nastavak već opisane urbanog područja Čekrčije) i presjecište parcele k.č. 182 kao što je prikazano na grafičkom prikazu.

Granica nastavlja u pravcu jugozapada dijagonalno presijeca parcelu k.č. 140 i parcele k.č. 182, k.č. 187, k.č. 189, k.č. 204 (cesta).

Granica nastavlja u pravcu jugoistoka granicom parcele k.č. 917, u istom pravcu presijeca parcele k.č. 913/2, k.č. 913/1, k.č. 1291 (Duboki potok) i nastavlja ka istoku prateći južnu granicu parcele Dubokog potoka, dolazi do granice parcele k.č. 992 i lomi se ka jugu i nastavlja prateći istočnu granicu parcela k.č. 996, 994, 1016, 1022, 1023, 1024, 1025, 1021/2, 1021/1, 1020 i 1019, lomi se ka zapadu i nastavlja prateći južnu granicu parcela k.č. 1019 i 1028, presijeca cestu k.č. 1029/2 i 1031 i dolazi do ceste k.č. 1295. Granica nastavlja u pravcu sjeverozapada prati trasu ceste k.č. 1295 do parcele k.č. 859 te u pravcu zapada presijeca istu nastavlja granicom parcele k.č. 858 presijeca parcele k.č. 855/2 i k.č. 855/1 nastavlja u istom pravcu granicama parcela k.č. 847, k.č. 853, presijeca parcele k.č. 846, k.č. 845, k.č. 844, i granicom parcele k.č. 835 dolazi do parcele k.č. 830.

Granica nastavlja u pravcu jugoistoka granicama parcela k.č. 830, k.č. 837, siječe parcele k.č. 838 i k.č. 839 u istom pravcu nastavlja trasom ceste k.č. 1101 do parcele k.č. 1062 presijeca je kao i parcele k.č. 1068, k.č. 1071, k.č. 1075/1, k.č. 1077 i k.č. 1078. Granica

nastavlja u pravcu jugozapada presijeca parcele k.č. 1077, k.č. 1079, nastavlja granicom parcele k.č. 1087 obuhvata parcelu k.č. 1086.

Granica se lomi u pravcu zapada i presijeca parcele k.č. 1084, k.č. 1294 (cesta) i k.č. 1289. Granica nastavlja u pravcu sjeverozapada i presijeca parcele k.č. 1288, k.č. 1287/1, k.č. 1287/3, k.č. 1286, k.č. 1285, k.č. 1257, k.č. 1256, k.č. 1253/2, k.č. 1254/1, k.č. 1254/2, k.č. 1253/1, obuhvata parcele k.č. 1252/1, k.č. 1252/2, k.č. 1252/3 presijeca parcele k.č. 1251, k.č. 1250 i dolazi do trase ceste k.č. 1243. Granica nastavlja u pravcu zapada trasom ceste k.č. 1293 do raskršća sa cestom k.č. 687. Prati trasu ceste k.č. 687 do raskršća sa cestom k.č. 4332. Granica nastavlja u pravcu sjevera trasom navedene ceste do ceste k.č. 1241/2, i u pravcu sjeverozapada prati granice parcela k.č. 1219, k.č. 1278/2, k.č. 1217/3 obuhvata je i nastavlja u pravcu sjeveroistoka granicom parcele k.č. 1217/3, presijeca cestu k.č. 1292 i u pravcu sjevera presijeca parcele k.č. 733/3, k.č. 733/5, k.č. 736 dolazi do parcele k.č. 739. Granica nastavlja u pravcu istoka granicama parcela k.č. 739, k.č. 740, k.č. 683 i dolazi do ceste k.č. 731 prati njenu trasu u pravcu sjeveroistoka do ceste k.č. 727. Granica nastavlja trasom ceste k.č. 727 u pravcu sjeveroistoka do parcele k.č. 721/Duboki potok/.

Granica nastavlja koritom potoka u pravcu jugoistoka dolazi do parcele k.č. 207 presijeca je nastavlja u pravcu sjeveroistoka siječe parcele k.č. 208/2, k.č. 206, k.č. 205, k.č. 204 (cesta), k.č. 200 nastavlja u pravcu sjevera prati trasu ceste k.č. 199. Granica se lomi u pravcu istoka presijeca parcele k.č. 198, k.č. 193, k.č. 192, k.č. 189/1, k.č. 189/2, k.č. 186, k.č. 185/1, k.č. 185/3, k.č. 182 i k.č. 140 što je ujedno i početna tačka opisa.

16. DOBRINJE

Urbano područje Dobrinje ima površinu od 36.39 ha.

Početna tačka opisa definisana je cestom Kakanj-R.P.-455-Visoko (most) i vanjskom granicom parcele k.č. 160 koja ne ulazi u opis.

Granica nastavlja u pravcu sjevera vanjskom granicom parcele k.č. 161 u istom pravcu u dužini od cca 15 m dolazi do kolosijeka željezničke pruge Vrhpolje-Sarajevo nastavlja u pravcu istoka presijeca željezničku prugu i parcelu k.č. 821 nastavlja u pravcu jugoistoka vanjskom granicom parcele k.č. 821 vanjskim granicama parcela k.č. 159, k.č. 157/1, k.č. 156/1, k.č. 146/2, k.č. 145, k.č. 144, k.č. 143,

k.č. 142, k.č. 141/1, k.č. 141/2, k.č. 140, k.č. 139/1, k.č. 137/2, dijelom granice parcele k.č. 135/2, presijeca parcelu k.č. 136/1, nastavlja u istom pravcu granicama parcela k.č. 134, k.č. 133, presijeca parcelu k.č. 132, nastavlja granicama parcela k.č. 125, k.č. 123, k.č. 121/1, k.č. 118 i dolazi do ceste k.č. 117, presijeca je i nastavlja u pravcu sjevera granicama parcela k.č. 109, k.č. 111/1 obuhvata parcelu k.č. 103 i nastavlja u pravcu istoka i siječe dijagonalno parcelu k.č. 99 te u istom pravcu nastavlja granicama parcela k.č. 95, k.č. 85, k.č. 86, k.č. 93/2, k.č. 93/1 i k.č. 87 i dolazi do trase ceste k.č. 830.

Granica nastavlja u pravcu sjevera trasom navedene ceste do raskršća sa cestom k.č. 831, nastavlja trasom navedene ceste do parcele k.č. 2 nastavlja u pravcu sjevera granicom iste parcele u dužini od 25 m lomi se u pravcu sjeveroistoka i presijeca parcele k.č. 2, k.č. 3 (cesta), k.č. 9, prati granicu iste u pravcu jugoistoka do ceste k.č. 12.

Granica se nastavlja u pravcu istoka presijeca cestu k.č. 12 i parcele k.č. 22/2, k.č. 22/1, k.č. 23, k.č. 24, obuhvata parcelu k.č. 27, nastavlja u pravcu zapada granicom parcele k.č. 27, k.č. 24, k.č. 23, k.č. 22/1, k.č. 22/2, k.č. 17 i dolazi do raskršća ceste k.č. 831 i k.č. 832, nastavlja u pravcu juga trasom ceste k.č. 30 do parcele k.č. 31, u istom pravcu presijeca parcelu k.č. 33, k.č. 32, i dolazi do parcele k.č. 274 i obuhvata je. Granica nastavlja u pravcu jugoistoka i presijeca parcele k.č. 276, k.č. 277, k.č. 278, i nastavlja vanjskim granicama parcela k.č. 279, k.č. 280, k.č. 281, k.č. 282, k.č. 285, k.č. 286/1, k.č. 286/2, nastavlja u pravcu juga, obuhvata parcelu k.č. 287/1 i dolazi do ceste k.č. 833. Granica nastavlja u pravcu zapada prati trasu ceste k.č. 833 i u širini od osovine iste ceste od 20 m presijeca parcele k.č. 288, k.č. 289, obuhvata parcelu k.č. 290 nastavlja u pravcu sjeverozapada presijeca parcele k.č. 266, k.č. 267, obuhvata parcelu k.č. 268, nastavlja u istom pravcu i presijeca parcelu k.č. 821 dolazi do trase željezničke pruge Vrhpolje -Sarajevo prati trasu iste dolazi do parcele k.č. 240 te u istom pravcu presijeca parcele k.č. 240, k.č. 241, k.č. 243/1, k.č. 244/1 presijeca željezničku prugu i u pravcu zapada presijeca parcele k.č. 224/1, k.č. 224/3, k.č. 223, k.č. 222/2, cestu k.č. 829 obuhvata parcelu k.č. 207/2. Granica nastavlja u pravcu sjeverozapada granicama parcela k.č. 207/2, k.č. 206, k.č. 207/3, nastavlja u istom pravcu i presijeca parcele k.č. 183/1, k.č. 183/6, k.č. 183/5, k.č. 183/2, k.č.

183/3, k.č. 200, k.č. 198, k.č. 196, k.č. 195, k.č. 194, k.č. 193.

Granica nastavlja u pravcu sjevera uz korito rijeke Bosne i u širini od cca 50 m od osovine rijeke presijeca parcelu k.č. 197, k.č. 180, k.č. 189, dolazi do ceste Kakanj-Visoko (most), nastavlja u pravcu zapada, dolazi na lijevu obalu rijeke Bosne i u širini od cca 50 m od osovine rijeke u pravcu juga presijeca parcele k.č. 72 (cesta), k.č. 79 obuhvata je i u pravcu sjevera nastavlja trasom ceste k.č. 72 do parcele k.č. 73 u istom pravcu prati granicu parcele k.č. 205/2, obuhvata dio parcele k.č. 205/1 (u dužini od cca 60 m) nastavlja u pravcu istoka presijeca parcele (50 m od osovine rijeke), k.č. 205/1, k.č. 205/2, k.č. 74, k.č. 75, k.č. 77, k.č. 78, nastavlja u pravcu istoka cestom k.č.72 (most) i do početne tačke opisa.

17. SEOČA

Urbano područje Seoča ima površinu od 45,55 ha.

Granica urbanog područja Seoča počinje od najsjevernije tačke na sjecištu parcela k.č. 369, k.č. 365 i k.č. 364/3 i nastavlja ka jugoistoku presijecajući put k.č. 341 i obuhvatajući parcele k.č. 372, k.č. 373, k.č. 371, k.č. 375, k.č. 376, k.č. 380, k.č. 381 i k.č. 293, zatim se lomi ka jugu i dolazi do sjecišta parcela k.č. 278 i k.č. 279 i nastavlja obuhvatajući parcele k.č. 278, k.č. 275, k.č. 274, k.č. 273, k.č. 271, k.č. 266 i k.č. 265. Zatim se lomi ka istoku i nastavlja sjevernom granicom parcela k.č. 264 i k.č. 256, presijeca parcele k.č. 255, k.č. 254, k.č. 253, put k.č. 289 i parcele k.č. 252/2 i k.č. 1433 i dolazi do sjecišta parcela k.č. 234 i k.č. 233 gdje se lomi ka jugoistoku obuhvatajući istočne granice parcela k.č. 221, k.č. 220, k.č. 219, k.č. 1117, k.č. 1122, k.č. 1126, k.č. 1129, k.č. 1142, k.č. 1146/1, k.č. 1146/3, k.č. 1146/2, k.č. 1152 i k.č. 1153, presijeca parcele k.č. 1115/1, k.č. 1156/1, k.č. 1156/2, k.č. 1157 i k.č. 1158. Dolazi do sjecišta parcela k.č. 1158 i k.č. 1163, te nastavlja sjevernim granicama parcela k.č. 1163 i k.č. 1162, dolazi do sjecišta parcela k.č. 1162 i k.č. 1160, i pravolinijski se lomi ka sjeveroistoku presijecajući parcele dolazi do zaštitnog pojasa ceste Zenica - Sarajevo na parceli k.č. 209/1 u dužini cca 400 m. Zatim se lomi ka jugu, te nastavlja paralelno sa magistralnom cestom presijecajući parcele k.č. 209/1, k.č. 15, k.č. 16, k.č. 17, k.č. 71, k.č. 70, k.č. 67 i k.č. 54, dolazi do sjecišta parcela k.č. 53 i k.č. 8 i nastavlja ka jugu obuhvatajući istočne granice parcela k.č. 47, k.č. 46, k.č.

81/1, k.č. 83/1, k.č. 84/2 i k.č. 84/3, presijeca put k.č. 168 i nastavlja njegovom istočnom granicom i obuhvata parcelu k.č. 1895 i lomi se ka sjeverozapadu obuhvatajući istu i parcele k.č. 1894, k.č. 166, k.č. 162/2, k.č. 166/1 i k.č. 166, presijeca parcele k.č. 116 i k.č. 117, nastavlja zapadnom granicom parcele k.č. 108 i dolazi do sjecišta parcela k.č. 1209/2 i k.č. 108 gdje se lomi prema sjeveroistoku pravolinijski cca 80 m i dolazi do sjecišta parcela k.č. 101/1 i k.č. 101/2 i nastavlja ka sjeveru zapadnom granicom parcele k.č. 101/1 i siječe parcelu k.č. 40 i nastavlja zapadnom granicom parcele k.č. 39 presijecajući parcele k.č. 36, k.č. 34, k.č. 33, k.č. 32 i k.č. 30 i dolazi do sjecišta parcela k.č. 28 i k.č. 26 i lomi se ka zapadu obuhvatajući parcele k.č. 26, k.č. 23, k.č. 22 i k.č. 1170 i dolazi do sjecišta k.č. 1170 i k.č. 1169 i nastavlja sjeverozapadno u dužini cca 450 m i dolazi do sjecišta parcela k.č. 1287 i k.č. 1274 presijecajući parcele k.č. 1169, k.č. 1173, k.č. 1177, k.č. 1267, k.č. 1271 i k.č. 1274. Zatim nastavlja ka sjeverozapadu obuhvatajući parcele k.č. 1287, k.č. 1285, k.č. 1283, k.č. 1279, k.č. 1281, presijeca parcelu k.č. 1249, put k.č. 1450, parcele k.č. 1374/1, k.č. 1375 i k.č. 1376/1 i dolazi do sjecišta parcela k.č. 1369 i k.č. 1368. Dalje nastavlja obuhvatajući parcele k.č. 1369, k.č. 1368, k.č. 1367, k.č. 1366/1, k.č. 1365 i k.č. 1363 i lomi se ka sjeveru zapadnom granicom parcela k.č. 1363, k.č. 1359/2, k.č. 1341, k.č. 1332, presijeca parcelu k.č. 1345/2, zatim nastavlja sjevernom granicom puta k.č. 1330 i puta k.č. 1166/2 i nastavlja sjeverozapadnom granicom parcela k.č. 1103, k.č. 1113 i k.č. 1112 i lomi ka zapadu prateći južnu granicu parcela k.č. 1105, k.č. 1095, k.č. 1088, k.č. 1087, k.č. 1086, k.č. 1084, k.č. 1073, k.č. 1074, k.č. 1076, k.č. 1078, k.č. 1064 i k.č. 1062 gdje se lomi prema sjeveru prateći zapadnu granicu parcela k.č. 1062 i k.č. 1061 i putem k.č. 1441 dolazi do sjecišta parcela k.č. 441 i k.č. 416. Zatim nastavlja ka sjeveru dužinom cca 80 m dolazi do sjecišta parcela k.č. 330 i k.č. 342 prateći zapadne granice parcela k.č. 342, k.č. 346, k.č. 368 i k.č. 369 i dolazi do početne tačke.

18. BUZIĆI

Urbano područje Buzići ima površinu od 35,89 ha.

Početna tačka definisana je dvomeđom parcela k.č. 1566 (nije u opisu) i parcele k.č. 1571 te trase ceste k.č.1893.

Granica nastavlja u pravcu jugoistoka trasom

ceste k.č. 1893 do raskršća sa cestom k.č. 1613 nastavlja u pravcu sjeveroistoka trasom iste do parcele k.č. 1588 nastavlja se u pravcu juga trasom ceste k.č.1613 do parcele k.č. 1614 obuhvata je nastavlja u istom pravcu granicama parcela k.č.1615 (groblje), k.č. 1622,1, k.č. 1622/3, k.č. 1621/2, k.č. 505, granica nastavlja u istom pravcu i presijeca parcele k.č. 834 (cesta) nastavlja granicom parcele k.č. 510, presijeca parcele k.č. 512, k.č. 513/1, k.č. 523, k.č. 1845/2 obuhvata parcelu k.č. 1845/1, nastavlja u pravcu juga granicom parcele k.č. 524/2 nastavlja u istom pravcu i siječe parcele k.č. 525/1, k.č. 527/1, nastavlja granicom parcele k.č. 528 i presijeca parcele 527/2 i 808 i dolazi do parcele 809 (koja nije u opisu).

Granica nastavlja u pravcu jugozapada prati vanjsku granicu parcele k.č. 808, presijeca cestu k.č. 837 i u pravcu jugozapada u širini od cca 25 m od osovine ceste presijeca parcele k.č. 806, k.č. 805 i granicom parcele k.č. 536 dolazi do parcele k.č. 535. Granica nastavlja u pravcu juga i presijeca parcele k.č. 537/1, k.č. 538, k.č. 539, k.č. 540, k.č. 541, k.č. 542 (potok), k.č. 548, k.č. 550/2, Željezničku prugu Vrhpolje-Sarajevo i parcelu k.č. 796.

Granica nastavlja u pravcu zapada granicom parcele k.č. 796, k.č. 795(cesta), k.č. 794, dolazi do ceste k.č. 792 presijeca je i u pravcu jugozapada siječe parcele k.č. 791, k.č. 788, k.č. 786, nastavlja granicom parcele k.č. 783, presijeca parcelu k.č. 782, i u pravcu sjeverozapada nastavlja granicom iste do ceste k.č. 836 presijeca je i u pravcu sjevera siječe parcele k.č. 732, k.č. 731, k.č. 730, k.č. 668, i dolazi do granice parcele k.č. 667. Nastavlja njenom granicom i granicama parcela k.č. 657, k.č. 656, k.č. 655, k.č. 654, k.č. 653, k.č. 652, k.č. 649/1, k.č. 649/2, k.č. 648 i trasom ceste k.č. 642, dolazi do željezničke stanice Buzići. Granica nastavlja u pravcu sjeveroistoka prati granicu parcele k.č. 641, presijeca željezničku prugu i dolazi do parcele k.č.397. Granica nastavlja u pravcu sjeverozapada granicama parcela k.č. 389, k.č. 400, k.č. 202 (cesta), k.č. 403, k.č. 410, k.č. 411, k.č. 418, k.č. 419/1, k.č. 419/2, k.č. 421, k.č. 422, k.č. 423, obuhvata je nastavlja u pravcu sjeveroistoka do parcele k.č. 424.

Granica nastavlja u pravcu jugoistoka i presijeca parcele k.č. 424, k.č. 425 i dolazi do parcele k.č. 457. Granica nastavlja u pravcu sjeveroistoka granicom parcele k.č. 457 i pravolinijski presijeca pcele k.č. 459, k.č. 460, k.č. 469, k.č. 470, k.č. 471, k.č. 476, k.č. 484 i

dolazi do parcele k.č. 487/2. Granica nastavlja u pravcu sjeverozapada granicama parcela k.č. 487/2, k.č. 487/3, k.č. 487/1 pesijeca cestu k.č. 452, nastavlja granicom parcele k.č. 449, obuhvata je i u pravcu sjeveroistoka nastavlja granicom ceste k.č. 448/3 nastavlja u pravcu sjeverozapada trasom ceste k.č. 833 do parcele k.č. 299 obuhvata je i u pravcu sjeveroistoka prati granice parcela k.č. 302, k.č. 1568 i k.č. 1571 i dolazi do početne tačke opisa.

19. UPOVAC – DOLOVI

Urbano područje Upovac-Dolovi se sastoji iz dvije cjeline i ima površinu od 26,27 ha.

Početna tačka opisa urbanog područja prve cjeline Upovac-Dolovi, definisana je presjecištem parcela k.č. 2676, k.č. 2677/2, k.č. 2677/1, k.č. 1899 (cesta) (sjeverni dio područja). Granica se lomi u pravcu jugoistoka obuhvatajući parcele k.č. 2677/1, k.č. 2678/1, k.č. 2683/1, k.č. 2697/1, k.č. 2695/5, k.č. 2695/4, k.č. 2695/3, k.č. 2694, k.č. 2693, nastavlja u pravcu juga obuhvatajući parcele k.č. 2695/1, k.č. 2719, k.č. 2718, k.č. 2717, k.č. 2715, k.č. 2714, lomi se u pravcu jugozapada te presijeca parcele k.č. 1901 (cesta), k.č. 1392, k.č. 1393, k.č. 1394, k.č. 1395, k.č. 1396, k.č. 1397, k.č. 1415, k.č. 1413, k.č. 1412/1, k.č. 1412/2, k.č. 1411, k.č. 1407, k.č. 1404, u istom smjeru obuhvata parcelu k.č. 1401, te presijeca parcele k.č. 1389/4, k.č. 1389/7. Granica nastavlja u istom smjeru te obuhvata parcele k.č. 1398/5, k.č. 1649, k.č. 1651, k.č. 1652, k.č. 1655, presijeca cestu označenu kao k.č. 1654, nastavlja u istom pravcu obuhvatajući parcele k.č. 1635, k.č. 1636, lomi se u pravcu sjevera zapadnim granicama parcela k.č. 1636, k.č. 1637, k.č. 1638/2, k.č. 1638/1, k.č. 1639, k.č. 1640, k.č. 1900, k.č. 1450/1, k.č. 1450/2, k.č. 1450/3, k.č. 1445, k.č. 1439, k.č. 1444, k.č. 1443, k.č. 1442, k.č. 1441. Granica se lomi u pravcu istoka te presijeca parcele k.č. 1441, k.č. 1436, k.č. 1437, k.č. 1429/1, k.č. 1430, k.č. 1431, k.č. 1424, nastavlja u pravcu sjevera te presijeca parcele k.č. 1424, k.č. 1422/2, k.č. 1421, u istom pravcu nastavlja te obuhvata parcele k.č. 1419, k.č. 1418, k.č. 1379, k.č. 1377, k.č. 1376, k.č. 1372, k.č. 1371, presijeca parcele k.č. 1485, k.č. 1314 (cesta), lomi se u pravcu sjeveroistoka obuhvatajući parcele k.č. 1308, k.č. 1309, k.č. 1899, k.č. 1337, k.č. 1338, k.č. 1339, k.č. 1340, k.č. 1341, k.č. 1342 te doalzi do ceste označene kao k.č. 1899 a istom se kreće u dužini cca 115 m te dolazi do presjecišta parcela k.č. 2676, k.č. 2677/2, k.č.

2677/1, k.č. 1899 (cesta) što ujedno predstavlja i početnu tačku opisa ovog urbanog područja. Početna tačka opisa druge cjeline urbanog područja Upovac-Dolovi, definisana je tromeđom parcela k.č. 1260/1, k.č. 1260/2, k.č. 1898, (cesta), (sjeverni dio područja). Granica se lomi u pravcu juga te obuhvata parcele k.č. 1260/1, k.č. 1261, presijeca parcele k.č. 1265, k.č. 1264/1, nastavlja u istom smjeru obuhvatajući parcele k.č. 1268, k.č. 1269, k.č. 1270, k.č. 1275, k.č. 1274, k.č. 1272, k.č. 1283, u istom smjeru presijeca parcele k.č. 1288, k.č. 1289, k.č. 1290, k.č. 1294/1, k.č. 1295, lomi se u pravcu zapada presijecajući parcele k.č. 1296/2, k.č. 1899 (cesta), k.č. 1497, k.č. 1495, nastavlja u pravcu sjevera presijecajući parcele k.č. 1495, k.č. 1500, k.č. 1499, k.č. 1898 (cesta), k.č. 1502, k.č. 1505. Granica nastavlja u istom smjeru obuhvatajući parcele k.č. 1506, k.č. 1507, k.č. 1509, k.č. 1512, k.č. 1515, k.č. 1518 (cesta), k.č. 1523/2, k.č. 1522, k.č. 1528, k.č. 1531/3, k.č. 1531/2, k.č. 1531/1, presijeca ceste označene kao k.č. 1897, k.č. 1898, te dolazi do tromeđe parcela k.č. 1260/1, k.č. 1260/2, k.č. 1898 (cesta) što predstavlja ujedno i početnu tačku opisa ovog urbanog područja.

20. RAJČIĆI

Urbanog područje Rajčići ima površinu od 28.24 ha.

Početna tačka definisana je parcelom k.č. 429/2, cestom k.č. 431 koje nisu dio urbanog područja i dijela parcele k.č. 345 koja je dio urbanog područja.

Granica nastavlja u pravcu istoka presijeca parcele k.č. 435, k.č. 436/1, nastavlja u pravcu jugoistoka presijeca parcele k.č. 847, k.č. 845, k.č. 844, k.č. 843, k.č. 842/1, k.č. 841/1, k.č. 841/3, k.č. 840, k.č. 839, k.č. 838.

Granica nastavlja u pravcu jugozapada presijeca parcele k.č. 838, nastavlja granicama parcela k.č. 829/1, k.č. 829/3, k.č. 827/2, presijeca parcelu k.č. 825, k.č. 826, k.č. 815 (cesta) i k.č. 811.

Granica nastavlja u pravcu jugozapada granicama parcela k.č. 808, k.č. 807, k.č. 793, k.č. 776, k.č. 773, k.č. 772, presijeca parcele k.č. 770/1, k.č. 1886 (cesta), k.č. 1137, k.č. 1135, k.č. 1138, obuhvata parcelu k.č. 1136, presijeca parcelu k.č. 1138, k.č. 1893 (cesta) i k.č. 1886 (cesta).

Granica nastavlja u pravcu zapada obuhvata parcelu k.č. 1655 presijeca cestu k.č. 1890 i u pravcu sjevera nastavlja granicom parcele k.č. 763 presijeca parcele k.č. 765, k.č. 766, prati

granice parcela k.č. 498, k.č. 496, u istom pravcu presijeca parcele k.č. 500, k.č. 501 i k.č. 502.

Granica nastavlja u pravcu sjeverozapada presijeca parcele k.č. 505, k.č. 517, k.č. 521, k.č. 528, k.č. 529, k.č. 530, k.č. 531. Granica nastavlja u pravcu sjeverozapada presijeca parcele k.č. 532/1, k.č. 549, k.č. 548, k.č. 547, k.č. 545, obuhvata parcelu k.č. 546, dolazi do ceste k.č. 380 u istom pravcu prati granice parcela k.č. 379, k.č. 377, k.č. 372, k.č. 367, k.č. 366, k.č. 365, dolazi do ceste k.č. 344/1.

Granica nastavlja u pravcu sjeveroistoka trasom navedene ceste do dijela parcele k.č. 338, nastavlja u pravcu sjeverozapada granicama parcela k.č. 343/1, k.č. 339, k.č. 324, dolazi do ceste k.č. 276. Granica nastavlja u pravcu sjeveroistoka granicom navedene ceste do parcele k.č. 267, obuhvata je i u pravcu juga presijeca cestu k.č. 266 nastavlja granicama parcela k.č. 261, k.č. 260, presijeca cestu k.č. 384 u istom pravcu prati trasu ceste k.č. 276 do ceste k.č. 390. Granica nastavlja u pravcu sjeveroistoka u trasom navedene ceste do ceste k.č. 386,

Granica nastavlja u pravcu istoka granicama parcela k.č. 394, k.č. 396, k.č. 404, k.č. 402, k.č. 454, k.č. 453/1, k.č. 450, k.č. 447, k.č. 446, k.č. 445, u pravcu sjeverozapada siječe parcele k.č. 443, k.č. 440, k.č. 438. Granica nastavlja u pravcu sjeveroistoka presijeca parcele k.č. 433, k.č. 434, k.č. 431 (cesta) dolazi do parcele k.č. 435 što je ujedno i početna tačka opisa.

21. GODUŠA

Urbanog područje Goduša ima površinu od 41,56 ha.

Početna tačka definisana je cestom k.č. 1885 parcelom k.č. 872 i nastavkom urbanog područja Ramadanovići.

Granica nastavlja u pravcu sjeveroistoka presijeca cestu k.č. 1885 parcele k.č. 152/1, k.č. 152/2, prati trasu ceste k.č. 151 do parcele k.č. 145, nastavlja u pravcu jugoistoka presijeca parcele k.č. 145, k.č. 146, k.č. 149/1, k.č. 147, k.č. 1894 (cesta), k.č. 916/1, k.č. 916/3.

Granica nastavlja u pravcu jugozapada obuhvata parcelu k.č. 916/2 presijeca parcelu k.č. 921/1 obuhvata parcelu k.č. 921/2 obuhvata parcelu k.č. 921/2, dolazi do ceste k.č. 1894 presijeca je i u pravcu sjeverozapada presijeca parcele k.č. 912/1, k.č. 910/1, k.č. 906/3 i k.č. 906/2.

Granica nastavlja u pravcu juga presijeca parcele k.č. 904/1, obuhvata parcelu k.č. 902,

presijeca k.č. 1894 (cesta), k.č. 923/2, k.č. 924/3, k.č. 924/1, k.č. 924/2, k.č. 1895 (cesta). Granica nastavlja u pravcu jugozapada presijeca parcele k.č. 1069, k.č. 1071 (cesta), k.č. 1072 nastavlja u istom pravcu trasom ceste k.č. 1070 do parcele k.č. 1061.

Granica nastavlja u pravcu jugoistoka presijeca parcelu k.č. 1060 i k.č. 1051 nastavlja granicama parcela k.č. 1049, k.č. 1035, dolazi do ceste k.č. 1022 prati njenu trasu ceste k.č. 1026 nastavlja granicama parcela k.č. 1017, k.č. 1015, k.č. 1011, nastavlja trasom ceste k.č. 1022 do parcele k.č. 988.

Granica nastavlja granicama parcela k.č. 988, k.č. 989, k.č. 1331, k.č. 1327, k.č. 1326, k.č. 1323, k.č. 1322, k.č. 1429, k.č. 1427, k.č. 1426, i dolazi do ceste k.č. 1414 presijeca je, nastavlja granicama parcela k.č. 1424, k.č. 1420, presijeca cestu obuhvata parcelu k.č. 1439 i u pravcu sjeverozapada nastavlja granicama parcela k.č. 1440, k.č. 1437/2, k.č. 1437/3, k.č. 1437/1, k.č. 1454, k.č. 1458, k.č. 1460, k.č. 1274, k.č. 1275, k.č. 1254, k.č. 1253, k.č. 1252, dolazi do ceste k.č. 1251.

Granica nastavlja u pravcu jugozapada trasom ceste k.č. 1251 presijeca parcele k.č. 1491, k.č. 1492, presijeca cestu k.č. 1515 presijeca je kao i parcelu k.č. 1512 dolazi do ceste k.č. 1251.

Granica nastavlja u pravcu sjevera presijeca parcelu k.č. 1528, k.č. 1251 (cesta), k.č. 1230, nastavlja u pravcu sjeveroistoka presijeca parcelu k.č. 1230 nastavlja granicama parcela k.č. 1238, k.č. 1237/1, k.č. 1244, presijeca parcele k.č. 1246 i k.č. 1248, nastavlja granicama parcela k.č. 1206 i k.č. 1249.

Granica nastavlja u pravcu sjeverozapada granicama parcela k.č. 1196, k.č. 1195, k.č. 1188, k.č. 1190, k.č. 1192, k.č. 1160. Granica nastavlja u pravcu sjevera obuhvata parcelu k.č. 1160 i u istom pravcu presijeca parcele k.č. 1159, k.č. 1086/2, k.č. 1086/1, k.č. 1078, k.č. 1080.

Granica nastavlja u pravcu zapada presijeca parcele k.č. 1090, k.č. 1098, k.č. 1102, k.č. 1109, k.č. 1111, k.č. 1114, k.č. 1115, k.č. 1117 (cesta), obuhvata parcelu k.č. 1129, presijeca parcelu k.č. 1130 nastavlja u pravcu sjeverozapada i presijeca parcele k.č. 1134, k.č. 1886 (cesta), obuhvata parcelu k.č. 770/2, nastavlja u pravcu sjeveroistoka i siječe parcele k.č. 799, k.č. 800, k.č. 801 i k.č. 820.

Granica nastavlja u pravcu zapada granicom parcele k.č. 821 (groblja), presijeca parcele k.č. 817, k.č. 816, k.č. 810, dolazi do parcele k.č. 811.

Granica nastavlja u pravcu sjevera presijeca parcele k.č. 811, k.č. 815, k.č. 826 i k.č. 825. Granica nastavlja u pravcu sjeveroistoka presijeca parcele k.č. 825, k.č. 824, k.č. 828, k.č. 829/2, k.č. 829/1, k.č. 830, k.č. 834, k.č. 867/2, k.č. 867/1, k.č. 868, k.č. 869/1. Granica nastavlja u pravcu istoka presijeca parcele k.č. 869/1, k.č. 10886 (cesta), k.č. 873 i k.č. 872 te dolazi do početne tačke opisa.

22. RAMADANOVCI

Urbano područje Ramadanovci ima površinu od 42.18 ha.

Početna tačka opisa definisana je tromedom parcela k.č. 919, k.č. 920 /koje nisu dio urbanog područja/ i parcele k.č. 993/1 /u sastavu urbanog područja/. Granica nastavlja u pravcu juga granicama parcela k.č. 993/1, k.č. 994, k.č. 993/2, presijeca parcele k.č. 992, k.č. 997, k.č. 1047/2, k.č. 1047/3, k.č. 1047/4, k.č. 1047/5, k.č. 1049/1, k.č. 1049/2, k.č. 1049/3, k.č. 1049/4, k.č. 1049/5 i k.č. 1050, dolazi do ceste k.č. 1515 presijeca je i u pravcu juga prati granice parcela k.č. 388, k.č. 387, k.č. 385/1 presijeca parcele k.č. 404, k.č. 405, k.č. 409, k.č. 410, k.č. 411, k.č. 414, k.č. 415, k.č. 416, k.č. 419, k.č. 432, nastavlja granicom parcele k.č. 434 i k.č. 475, u istom pravcu presijeca parcele k.č. 474, obuhvata parcelu k.č. 477/1, presijeca parcele k.č. 471, k.č. 470, k.č. 469, dolazi do ceste k.č. 489 i njenom trasom dolazi do ceste k.č. 1516. Granica nastavlja u pravcu zapada trasom ceste k.č. 1516 do parcele k.č. 540 presijeca je i dolazi do ceste k.č. 1517. Granica navedenom trasom dolazi do parcele k.č. 546. Granica nastavlja u pravcu sjeverozapada granicama parcela k.č. 546, k.č. 547/1, k.č. 548, k.č. 549, k.č. 550, k.č. 563, presijeca parcele k.č. 562, k.č. 564, k.č. 565, obuhvata parcelu k.č. 567, presijeca parcele k.č. 568/2, k.č. 568/3, k.č. 568/4, k.č. 570, k.č. 1885 /cesta/. Granica se lomi u pravcu jugozapada i prati trasu ceste k.č. 1885 do parcele k.č. 873. Granica nastavlja u pravcu zapada granicom parcele k.č. 873, presijeca cestu k.č. 1886 i u istom pravcu presijeca parcele k.č. 869/1, k.č. 866, k.č. 865, k.č. 863, k.č. 862, k.č. 859, k.č. 858/1, k.č. 858/2, k.č. 857 i k.č. 849. Granica nastavlja u pravcu sjevera granicom parcele k.č. 849 i u istom pravcu presijeca parcele k.č. 848, k.č. 850, k.č. 852, k.č. 853, k.č. 235 /cesta/ k.č. 233, k.č. 1887 (cesta), nastavlja u pravcu istoka presijeca parcele k.č. 185, k.č. 186, k.č. 184, k.č. 183, k.č. 182. Granica nastavlja u pravcu juga presijeca parcelu k.č. 180 do parcele k.č.

179. Granica nastavlja u pravcu sjeveroistoka granicom parcele k.č. 179 do parcele k.č. 175. Granica nastavlja u pravcu sjeveroistoka granicama parcela k.č. 175, k.č. 192, k.č. 199, u istom pravcu presijeca parcele k.č. 194/1, k.č. 199, k.č. 203/1, k.č. 203/2, k.č. 203/1, k.č. 199 nastavlja granicom parcele k.č. 196, u istom pravcu presijeca parcele k.č. 197, k.č. 52, k.č. 56, k.č. 55/1. Granica nastavlja u pravcu sjevera granicama parcela k.č. 58, k.č. 59, k.č. 60/2, k.č. 60/3, k.č. 60/1 presijeca parcele k.č. 67, k.č. 65, k.č. 48/1, obuhvata parcelu k.č. 48/2, presijeca parcele k.č. 48/1, k.č. 47, nastavlja granicama parcela k.č. 47, k.č. 46, k.č. 45, k.č. 44, i k.č. 43.

Granica nastavlja u pravcu istoka obuhvata parcelu k.č. 43 dolazi do ceste k.č. 1513 i u pravcu sjevera njenom trasom dolazi do parcele k.č. 360/2. Granica nastavlja u pravcu sjevera granicama parcela k.č. 360/2, k.č. 360/1, presijeca parcelu k.č. 369 i dolazi do ceste k.č. 347 njenom trasom dolazi do ceste k.č. 337. Granica nastavlja u pravcu sjevera obuhvata parcele k.č. 372, dolazi do korita potoka k.č. 1519 i koritom istog dolazi do parcele k.č. 995, nastavlja u pravcu istoka granicom parcele k.č. 955 presijeca cestu k.č. 1514 te granicom parcele k.č. 993/1 dolazi do početne tačke opisa.

23. GORNJA SMRŠNICA

Urbano područje Gornja Smršnica ima površinu od 21.00 ha.

Početna tačka je definisana raskršćem cesta k.č. 4292/2, k.č. 2074 i parcele k.č. 941/1 koja je sastavni dio opisa.

Granica nastavlja u pravcu sjevera trasom ceste k.č. 4292/2 u dužini cca 30 m lomi se u pravcu sjeveroistoka presijeca parcelu k.č. 883, nastavlja u pravcu juga, presijeca parcelu k.č. 884, nastavlja dijelom granice parcele k.č. 885 siječe parcelu k.č. 887 te u pravcu juga vanjskim granicama parcela k.č. 887, k.č. 886, k.č. 890, k.č. 891 i k.č. 938.

Granica nastavlja u pravcu sjeveroistoka presijeca parcele k.č. 895, k.č. 896, obuhvata parcelu k.č. 899 (groblje), dolazi do ceste k.č. 900 prati njenu trasu do parcele k.č. 906 koja nije u opisu.

Granica nastavlja u istom pravcu vanjskim granicama parcela k.č. 907/2, k.č. 908, presijeca cestu k.č. 910 i u pravcu istoka prati granice parcela k.č. 920 i dio parcele k.č. 919. Granica nastavlja u pravcu juga presijeca parcelu k.č. 919 i nastavlja vanjskim granicama parcela k.č.

921, k.č. 922, k.č. 986, k.č. 924, dolazi do ceste k.č. 2074, presijeca je te u pravcu zapada obuhvata dio parcele k.č. 1217 (cca 40 m).

Granica nastavlja u pravcu sjeverozapada presijeca parcele k.č. 1217, k.č. 1216, k.č. 1215, k.č. 1214, obuhvata parcelu k.č. 1212, presijeca parcelu k.č. 1203 nastavlja u istom pravcu vanjskim granicama parcela k.č. 1200, k.č. 1199, k.č. 1198, presijeca parcelu k.č. 1205, te granicama parcela k.č. 1192, k.č. 1191 dolazi do parcele k.č. 1189.

Granica nastavlja u pravcu jugozapada vanjskim granicama parcela k.č. 798, k.č. 800, k.č. 801, k.č. 802, k.č. 804, k.č. 813, k.č. 817, nastavlja u istom pravcu i presijeca parcele k.č. 1181, k.č. 830, k.č. 831, k.č. 1173/1, k.č. 1172, k.č. 1171, k.č. 1167, k.č. 1165, k.č. 1164, nastavlja granicom parcele k.č. 849, presijeca parcele k.č. 852 i k.č. 853. Granica nastavlja u pravcu zapada granicama parcela k.č. 996, k.č. 997, k.č. 998, k.č. 999, k.č. 1000, u istom pravcu presijeca parcelu k.č. 1003 obuhvata parcelu k.č. 1002 i u pravcu sjevera granicom parcele k.č. 1002 dolazi do ceste k.č. 994 presijeca je dolazi do granice parcele k.č. 985 nastavlja u pravcu istoka i obuhvata parcelu k.č. 985.

Granica se nastavlja vanjskim granicama parcela k.č. 984, k.č. 983, k.č. 751, k.č. 750, presijeca parcelu k.č. 973 nastavlja u istom pravcu vanjskim granicama parcela k.č. 748, k.č. 745/2 i k.č. 745/1. Granica nastavlja u istom pravcu i nastavlja granicama parcela k.č. 968, k.č. 956 (cesta), k.č. 957, k.č. 958, k.č. 959, k.č. 950, k.č. 947, k.č. 945/1, k.č. 945/2, dolazi do ceste k.č. 4282/1 i trasom iste dolazi do početne tačke opisa.

24. MALI TRNOVCI

Urbano područje Mali Trnovci ima površinu od 16.14 ha.

Početna tačka opisa definisana je dvomeđom parcela k.č. 1901 (koja ne ulazi u opis) i parcele k.č. 959.

Granica nastavlja u pravcu jugoistoka prati granicu parcele k.č. 959 dijelom granice parcele k.č. 956/1 lomi se u pravcu istoka presijeca parcele k.č. 956/1 nastavlja granicom parcele k.č. 955/1 i dolazi do ceste k.č. 1903. Granica se lomi u pravcu juga prati trasu ceste k.č. 1903 do parcele k.č. 957/1 i trase ceste k.č. 1053. Granica se lomi u pravcu jugoistoka prati granice parcela k.č. 1057, k.č. 1059/1, k.č. 1058/1, i dolazi do ceste k.č. 4282 i granice K.O. Bištrani. Granica nastavlja u pravcu juga

prateći trasu iste ceste do raskršća cesta k.č. 4282, k.č. 2257 i k.č. 2226/1.

Granica nastavlja granicom ceste k.č. 2226/1 granicama parcela k.č. 2227 i k.č. 2266/2, lomi se u pravcu jugozapada i prati granice parcela k.č. 2215, k.č. 2213, k.č. 2210, k.č. 2209, k.č. 2207, k.č. 2205, k.č. 2202 i k.č. 2201/3. Granica nastavlja u pravcu sjeverozapada obuhvata parcele k.č. 2201/3 i k.č. 2201/2. Granica nastavlja u pravcu sjevera prati vanjske granice parcela k.č. 2201/1, k.č. 2200, k.č. 1032, k.č. 1039, k.č. 1027 (cesta), k.č. 1017/2, k.č. 1016/3, k.č. 1015, k.č. 1014, k.č. 1011 presijeca parcele k.č. 2119, k.č. 2120/2, nastavlja granicama parcela k.č. 2120/1 i k.č. 2118/1.

Granica se lomi u pravcu istoka i prati granice parcela k.č. 2118/1, k.č. 1006, k.č. 1306 (cesta), k.č. 1005, k.č. 998 (cesta), nastavlja u pravcu sjevera i prati granice parcela k.č. 997 i k.č. 996. Granica nastavlja u pravcu istoka prati vanjske granice parcela k.č. 996, k.č. 995, k.č. 1924, k.č. 1919, k.č. 1918, k.č. 1913/1, k.č. 1907 lomi se u pravcu sjevera i prati vanjsku granicu parcele k.č. 959 i dolazi do početne tačke opisa.

25. UVORIĆI

Urbano područje Uvorići ima površinu od 86.23 ha.

Početna tačka opisa definisana je parcelom k.č. 1637 koja je sastavni dio urbanog područja (lokalitet Velika njiva). Granica nastavlja u pravcu jugoistoka granicama parcela k.č. 1637, k.č. 1635, k.č. 1630, k.č. 1629, k.č. 1628, k.č. 1627, k.č. 69, k.č. 65, k.č. 79/1, k.č. 64, k.č. 35, k.č. 55, k.č. 125 i k.č. 126 dolazi do parcele k.č. 127.

Granica nastavlja u pravcu sjeveroistoka pravolinijski presijeca parcele k.č. 44, k.č. 45, k.č. 36, k.č. 37, k.č. 34, k.č. 31, k.č. 32, k.č. 29, k.č. 20, k.č. 19/1, k.č. 19/2, k.č. 18/1, k.č. 17, k.č. 15, k.č. 14, k.č. 11, k.č. 10, k.č. 9, k.č. 8, k.č. 7, k.č. 6, k.č. 1524, k.č. 1526, k.č. 1527, k.č. 1529, nastavlja u pravcu jugoistoka presijeca cestu k.č. 2074 obuhvata dio parcele k.č. 1568 nastavlja u pravcu jugozapada i pravolinijski presijeca parcele k.č. 1568, k.č. 1569/2, k.č. 1570, k.č. 1571/1, k.č. 1571/2, k.č. 21, k.č. 2, k.č. 3, k.č. 5/1, k.č. 5/6, k.č. 5/5, k.č. 5/4, k.č. 5/2, k.č. 5/3, k.č. 141/2, k.č. 141/1, k.č. 139, k.č. 138, dolazi do ceste k.č. 137/4.

Granica nastavlja u pravcu istoka pravolinijski presijeca parcele k.č. 137/1, k.č. 135, k.č. 144/3 (cesta), k.č. 151, k.č. 153/1, k.č. 743/1 (potok). Granica nastavlja u istom pravcu i prati granice

parcela k.č. 955, k.č. 954, k.č. 948, k.č. 929, k.č. 925, k.č. 924, k.č. 922, k.č. 921, k.č. 794, k.č. 795, k.č. 796, k.č. 799, dijelom granice k.č. 800 u dužini od 25 m nastavlja u pravcu sjevera i presijeca parcele k.č. 798/1, k.č. 783, prati granicu parcele k.č. 788 obuhvata je nastavlja njenom granicom u pravcu sjeveroistoka presijeca parcelu k.č. 786 i cestu k.č. 791 nastavlja u pravcu jugoistoka presijeca parcele k.č. 778, k.č. 779, prati granicu k.č. 780 i obuhvata dio parcele k.č. 775, nastavlja granicom parcele k.č. 780 i dolazi do ceste k.č. 1118 presijeca je nastavlja u pravcu jugoistoka granicom parcele k.č. 845 presijeca cestu k.č. 1119 obuhvata dio parcele k.č. 837 i nastavlja u pravcu jugozapada granicom parcele k.č. 849.

Granica nastavlja u istom pravcu i presijeca parcele k.č. 838, k.č. 839 presijeca cestu k.č. 1202 presijeca parcele k.č. 823/1, k.č. 822, k.č. 906, k.č. 905, k.č. 907, k.č. 908, k.č. 909, k.č. 910 (cesta). Granica nastavlja u pravcu juga granicom parcele k.č. 965 obuhvata je i u pravcu zapada nastavlja granicom iste do potoka k.č. 959/3, presijeca ga kao i cestu k.č. 959/2. Granica nastavlja u istom pravcu prati granicu parcele k.č. 962 presijeca potok k.č. 743/1 nastavlja u pravcu jugozapada i presijeca parcele k.č. 166, k.č. 168, k.č. 169/1, k.č. 170/4, k.č. 170/3, k.č. 170/2, k.č. 170/6, k.č. 170/1, k.č. 171. Granica nastavlja u pravcu jugozapada granicama parcela k.č. 401, k.č. 400, k.č. 398, k.č. 396, presijeca parcele k.č. 403/1, k.č. 403/2, k.č. 406, dolazi do potoka Goruše k.č. 731 presijeca ga u istom pravcu presijeca parcele k.č. 433/2, k.č. 431/2, k.č. 431/1.

Granica nastavlja u pravcu jugoistoka presijeca parcele k.č. 431/1, k.č. 430, k.č. 508, prati trasu ceste k.č. 739 do parcele k.č. 510 koju presijeca kao i parcele k.č. 511, k.č. 500, k.č. 499/2. Granica nastavlja u pravcu sjeveroistoka presijeca parcele k.č. 498, k.č. 494 i obuhvata parcelu k.č. 492/2. Granica nastavlja u pravcu sjevera presijeca cestu k.č. 737 obuhvata parcelu k.č. 471 te presijeca parcele k.č. 470, k.č. 469, k.č. 463, k.č. 464 nastavlja u pravcu istoka i siječe parcele k.č. 459, k.č. 460, k.č. 461, k.č. 1797. Granica nastavlja u pravcu juga presijeca cestu k.č. 738 prati granicu parcele k.č. 745 obuhvata je dolazi do parcele k.č. 473/1. Granica nastavlja u pravcu juga presijeca parcele k.č. 473/1, k.č. 473/2, k.č. 480 nastavlja granicama parcela k.č. 483, k.č. 385. Granica nastavlja u pravcu zapada granicom parcele k.č. 385 trasom ceste k.č. 488 do parcele k.č. 566 i

upravcu juga presijeca parcelu k.č. 556 nastavlja granicom parcela k.č. 559 i k.č. 552.

Granica nastavlja u pravcu zapada granicom pracele k.č. 352 do parcele k.č. 547 obuhvata je i u pravcu juga dolazi do parcele k.č. 549 presijeca parcelu k.č. 550 nastavlja granicom ceste k.č.572/2 te granicama parcela k.č. 573/1, k.č. 573/2, k.č. 574 i dolazi do parcele k.č. 593 koju obuhvata. Granica nastavlja u pravcu zapada granicama parcela k.č. 595, k.č. 596, nastavlja u pravcu sjeverozapada granicom parcele k.č. 2006 presijeca parcele k.č. 2008, k.č. 2009/1, k.č. 2010, k.č. 2012, k.č. 665/4, k.č. 665/2 nastavlja u pravcu zapada granicom parcele k.č. 654 obuhvata je i dolazi do parcele k.č. 668. Granica nastavlja u pravcu zapada granicama parcela k.č. 668, k.č. 669, k.č. 667/3 (cesta), k.č. 670/1, k.č. 670/2, k.č. 670/3, presijeca parcelu k.č. 672/1 i dolazi do ceste k.č. 740. Granica nastavlja u pravcu juga prati trasu iste ceste do dijela parcele k.č. 679/2 i nastavlja u pravcu zapada do ceste k.č. 911.

Granica nastavlja u pravcu jugozapada trasom navedene ceste do parcele k.č. 644 presijeca je kao i cestu k.č. 910 i dolazi do parcele k.č. 630, granica nastavlja u pravcu sjevera granicom parcele k.č. 630 presijeca parcelu k.č. 631, presijeca rijeku Gorušu i nastavlja trasom ceste k.č. 903 do parcele k.č. 721 . Granica nastavlja u pravcu sjeveroistoka granicama parcela k.č. 721, k.č. 720, k.č. 719, k.č. 717, k.č. 716, k.č. 1787/16, k.č. 302, k.č. 301, k.č. 300, k.č. 299, k.č. 294, k.č. 293, k.č. 292, k.č. 286/1, k.č. 285/1, k.č. 1782, k.č. 240, dio parcele k.č. 1778. Granica nastavlja u pravcu istoka granicama parcela k.č. 239, k.č. 238, obuhvata je i nastavlja u pravcu juga presijecajući parcele k.č. 236, k.č. 233, k.č. 232, k.č. 226/1, do parcele k.č. 225/1 granica nastavlja u pravcu sjeveroistoka granicama parcela k.č. 225/1, k.č. 225/2, presijeca parcelu k.č. 266/1 nastavlja granicama parcela k.č. 228, k.č. 229/1, k.č. 188, k.č. 191, k.č. 192, k.č. 193, k.č. 195, k.č. 196, k.č. 198/1, k.č. 198/2 i k.č. 198/3.

Granica nastavlja u pravcu sjevera presijeca parcelu k.č. 187, prati granice parcela k.č. 184, k.č. 179, k.č. 118, k.č. 176, dolazi do trase ceste k.č. 733 te trasom iste dolazi do parcele k.č. 103 i k.č. 102 koje obuhvata. Granica nastavlja u istom pravcu cestom k.č. 1701 do parcele k.č. 1637 koja je ujedno i početna tačka opisa.

26. MALO ČAJNO

Urbano područje Malo Čajno ima površinu od 33,09 ha.

Početna tačka opisa definisana je dvomedom parcela k.č. 1160 i k.č. 1161 (koje nisu u granici opisa) i ceste k.č. 2525.

Granica nastavlja u pravcu istoka iste ceste, obuhvata parcelu k.č. 1230/2 lomi se u pravcu juga presijeca parcele k.č. 1230/1 i k.č. 1226 nastavlja u istom pravcu granicama parcela k.č. 1225 i k.č. 1224.

Granica nastavlja u pravcu sjeveroistoka prati trasu ceste k.č. 2525 i u širini od osovine ceste cca 20 m presijeca parcele k.č. 1227, k.č. 1238, k.č. 1239, k.č. 1240, k.č. 1241, k.č. 1244/1, k.č. 1244/3, nastavlja u pravcu jugoistoka vanjskim granicama parcela k.č. 1244/4, k.č. 1244/5, k.č. 1244/6, k.č. 1240/6 i k.č. 2525 (cesta), i granicom parcele k.č. 1247 dolazi do ceste k.č. 2526.

Granica nastavlja u pravcu jugoistoka prati trasu navedene ceste do ceste k.č.1404 nastavlja trasom iste do ceste k.č. 1416. Granica se lomi u pravcu juga prati trasu ceste k.č. 1251 do raskršća sa cestom k.č.1208.

Granica nastavlja u pravcu istoka trasom ceste k.č. 1288 do dijela parcele k.č. 1256 (obuhvata je cca 40 m), lomi se u pravcu juga presijeca istu i nastavlja vanjskom granicom parcele k.č. 1344/1 dolazi do ceste k.č. 2527. Granica nastavlja u istom pravcu navedene ceste do raskršća sa cestom k.č. 2528. Granica se lomi u pravcu jugoistoka prati trasi ceste k.č. 2528 do parcele k.č. 1377 obuhvata dio iste i nastavlja u istom pravcu granicama parcela k.č. 1379, k.č. 1380, k.č. 1392/1, k.č. 1393, k.č. 1397 i k.č. 1396/2.

Granica nastavlja u pravcu juga presijeca parcelu k.č. 1403 nastavlja granicama parcela k.č. 1404 i k.č. 1406 presijeca rijeku Gorušu i nastavlja u istom pravcu prateći tok rijeke do parcele k.č. 30/1 obuhvata je lomi se u pravcu zapada dolazi do ceste k.č. 1113. Nastavlja u pravcu jugozapada prati trasu navedene ceste do parcele k.č. 53 i nastavlja granicama parcela k.č. 52, k.č. 50, k.č. 48 obuhvata je i nastavlja u pravcu sjevera granicom iste do granice parcele k.č. 47 nastavlja u istom pravcu granicama parcela k.č. 46, k.č. 45 presijeca parcelu k.č. 1897.

Granica nastavlja u pravcu sjeveroistoka vansom granicom parcele k.č. 42 presijeca parcelu k.č. 1903 nastavlja vanjskim granicama parcela k.č. 37, k.č. 35 i dolazi do trase ceste k.č. 14. Granica nastavlja u pravcu sjevera trasom navedene ceste do parcele k.č. 6 obuhvata je i nastavlja u pravcu istoka vanjskom granicom parcele k.č. 10 do parcele

k.č. 23 lomi se u pravcu sjevera presijeca parcelu k.č. 4, nastavlja granicom parcele k.č. 3 obuhvata je i dolazi do Goruša, presijeca ga i lomi se u pravcu sjevera prati vanjske granice parcela k.č. 1413, k.č. 1414, k.č. 1415, k.č. 1416, k.č. 1417, k.č. 1419 i k.č. 1424.

Granica se lomi u pravcu sjeveroistoka trasom ceste k.č. 1423 nastavlja u pravcu sjevera uz korito potoka Goruše prateći granice parcela k.č. 1422, k.č. 1326, k.č. 1328, k.č. 1528 (cesta), nastavlja uz korito potoka granicama parcela k.č. 1329, k.č. 1330, k.č. 1331/1, k.č. 1331/2, k.č. 1331/3, k.č. 1339 dolazi do Lužničkog potoka. Granica nastavlja u pravcu sjeverozapada presijeca parcele k.č. 1312/1, k.č. 1312/2, nastavlja granicama parcela k.č. 1313 i k.č. 1314/2. Granica nastavlja u pravcu zapada presijeca parcelu k.č. 1280 dolazi do ceste k.č. 2525 presijeca je nastavlja u istom pravcu prateći granicu parcele k.č. 1255 dolazi do ceste k.č. 1211 te trasom iste dolazi do parcele k.č. 1198/1 obuhvata je, nastavlja u pravcu sjeverozapada vanjskim granicama parcela k.č. 1199 (cesta), k.č. 1197, k.č. 1192, k.č. 1189, k.č. 1187, k.č. 1184, k.č. 1166 i dolazi do ceste k.č. 1168.

Granica nastavlja u pravcu sjeveroistoka prati cestu k.č. 1168 do raskrsnice sa cestom k.č. 1163. Granica nastavlja u pravcu sjevera presijeca parcelu k.č. 1162 prati trasu ceste k.č. 2525 i dolazi do početne tačke opisa.

27. DONJA SMRŠNICA

Urbano područje Donja Smršnica ima površinu od 6,90 ha.

Početna tačka definisana je dvomedom parcela k.č. 1115 i k.č.1116 (koje ne ulaze u opis) i vanjskom granicom parcele k.č. 1113/4.

Granica nastavlja u pravcu istoka presijeca parcele k.č. 113/4 i k.č. 113/3, nastavlja u pravcu juga vanjskim granicama parcela k.č. 1113/3, k.č. 1113/2 i k.č. 1113/1, presijeca parcele k.č. 1112/1 i k.č. 1112/3 (cesta) u pravcu jugoistoka prati granicu parcele k.č. 1111 obuhvata je i dolazi do ceste k.č. 1392 presijeca je prati njenu trasu u pravcu zapada do ceste k.č. 1372.

Granica nastavlja u pravcu juga u pravcu navedene ceste do parcele k.č. 1368 obuhvata je i nastavlja u pravcu zapada, presijeca cestu k.č. 1382 i nastavlja u pravcu sjeverozapada vanjskim granicama parcela k.č. 1383, k.č. 1416, k.č. 1414, k.č. 1410, k.č. 1408, k.č. 1425, k.č. 1447, k.č. 1451/4, k.č. 1451/1, k.č. 1451/2, presijeca cestu k.č. 1445 i obuhvata parcelu k.č.

1442/1.

Granica nastavlja u pravcu istoka vanjskim granicama parcela k.č. 1442/1, k.č. 1442/2, k.č. 1443/3, k.č. 1428, k.č. 1434, k.č. 1433, k.č. 1396, dolazi do parcele k.č. 1109. Granica nastavlja u pravcu sjevera prati trasu ceste k.č. 1113/5 u širini cca 27 m siječe parcelu k.č. 1108 do granice sa parcelom k.č. 1115 koja ne ulazi u opis, lomi se u pravcu istoka i dolazi do početne tačke opisa.

28. DOL - BEŠIĆI

Urbano područje Dol-Bešići ima površinu od 26,10 ha.

Granica počinje na tromedi parcela k.č. 1948, k.č. 1941 i k.č. 2320/2 K.O. Koložići i pravolinijski u pravcu juga dolazi na tromedu parcela k.č. 1933, k.č. 1934 i k.č. 1930/3, blago se lomeći prema jugoistoku, spušta na tromedu parcela k.č.1935, k.č. 1922 i k.č. 1921, te ponovo blago lomeći se prema jugu dolazi na tromedu parcela k.č. 1916/3, k.č. 1917 i k.č. 1916/2 zatim se lomi prema zapadu i pravolinijski dolazi na tromedu parcela k.č. 1916/2, k.č. 1916/1 i k.č. 1882, odakle se pravolinijski spušta na četveromedu parcela k.č. 1865, k.č. 1867, k.č. 1636 i k.č. 1635 odakle granica nastavlja obuhvatajući parcele k.č. 1636, k.č. 1637, k.č. 1629, k.č. 1626/5, k.č. 1624/1, k.č. 1624/2, k.č. 1624/3, k.č. 1624/4, k.č. 1619, k.č. 16161, k.č. 1557, k.č. 1552, k.č. 1554, k.č. 1555, k.č. 1565, k.č. 1564, k.č. 1573, k.č. 1572, k.č. 1577, k.č. 1578, k.č.1579, k.č. 1580, k.č. 2251, presijeca parcelu k.č. 2318, obuhvata parcelu k.č. 2253, zatim presijeca parcelu k.č. 2256 u pravcu sjevera nastavlja obuhvatajući parcele k.č. 2261, k.č. 2262, k.č. 2263, k.č. 2264, k.č. 1543, k.č. 1547, k.č. 1549. Granica dalje nastavlja granicom parcele k.č. 2318 (cesta) do raskrsnice sa cestom k.č. 1528 te u pravcu sjeveroistoka nastavlja obuhvatajući parcele k.č. 1670, k.č. 1669, k.č. 1668, k.č. 1667, k.č. 1666, k.č. 1665, k.č. 1664 pa presijeca parcelu k.č. 1668 do tromede parcela k.č. 1668, k.č. 1690 i k.č. 1689 i u pravcu sjevera nastavlja obuhvatajući parcele k.č. 1690, k.č. 1693, k.č. 1695, k.č. 1696, k.č. 1704, k.č. 1701, presijeca parcelu k.č. 1738 i nastavlja njenom granicom te u nastavku obuhvata parcele k.č. 1739, k.č. 1746, k.č. 1757, k.č. 1758, k.č. 1760, k.č. 1761 i k.č. 1825, presijeca parcele k.č. 1824 do tromede parcela k.č. 1824, k.č. 1831, k.č. 1830, lomi se u pravcu jugoistoka te pravolinijski u dužini od 160 m dolazi na tromedu parcela k.č. 1845, k.č. 1842 i

k.č. 1846 nastavlja obuhvatajući parcele k.č. 1845, k.č. 1844/1 i k.č. 1843, lomi se u pravcu sjeveroistoka prati granicu parcele k.č. 2319 (cesta), presijeca je i dolazi na tromeđu parcela k.č. 2319, k.č. 2320/2 i k.č. 1941, lomi se u pravcu istoka i pravolinijski dolazi na početnu tačku.

29. KOLOŽIĆI

Urbano područje Koložići ima površinu od 42,48 ha.

Granica počinje na tromeđi parcela k.č. 687, k.č. 688 i k.č. 700, lomi se prema jugu i dolazi na tromeđu parcela k.č. 914, k.č. 915 i k.č. 917/1, blago se lomi jugozapadno i pravolinijski dolazi na tromeđu parcela k.č. 918/1, k.č. 918/2 i k.č. 920, nastavlja obuhvatajući parcele k.č. 920, k.č. 2123, k.č. 2122, k.č. 2124, k.č. 225, k.č. 2126, k.č. 2127, k.č. 2128, k.č. 2129, k.č. 2130, k.č. 2131 i k.č. 2135.

Sa tromeđe parcela k.č. 899, k.č. 2135 i k.č. 2322 granica nastavlja pravolinijski na tromeđu k.č. 2162/1, k.č. 2162/2 i k.č. 2164 gdje se lomi u pravcu juga nastavljajući granicom parcele k.č. 2164 do raskrsnice sa cestom k.č. 2195 i nastavlja obuhvatajući parcele k.č. 2179, k.č. 2180, k.č. 2181 i k.č. 2193 pa pravolinijski u pravcu jugozapada dolazi na tromeđu parcela k.č. 2196/1, k.č. 2196/2 i k.č. 2197, presijeca parcele k.č. 2197, k.č. 2321 i k.č. 2000, lomi se u pravcu sjevera, obuhvata parcele k.č. 2000, k.č. 1999, k.č. 1988, presijeca parcelu k.č. 2321, nastavlja obuhvatajući parcele k.č. 2189, k.č. 2187, k.č. 2186, k.č. 2105, k.č. 2104, k.č. 2103, k.č. 2085, k.č. 2011, k.č. 2012, k.č. 2015, k.č. 2017/1, k.č. 2026, k.č. 2024, k.č. 2019, k.č. 2020, k.č. 1962 te presijeca parcele k.č. 1965 i k.č. 1967/1 na tromeđu parcela k.č. 1967/1, k.č. 1967/2 i k.č. 1968 te pravolinijski dolazi na četveromeđu parcela k.č. 1949, k.č. 1951, k.č. 1946/1 i k.č. 1947/1, presijeca parcelu k.č. 1941 i nastavlja obuhvatajući parcele k.č. 1945/2, k.č. 1832, k.č. 1816, k.č. 1814/1 lomi se u pravcu sjeverozapada i pravolinijski dolazi na tromeđu parcela k.č. 1808, k.č. 1319 i k.č. 1303, lomi se u pravcu sjeveroistoka, obuhvata parcelu k.č. 1303, presijeca parcele k.č. 1298, k.č. 1297, k.č. 1296, obuhvata parcelu k.č. 1293 i nastavlja presijecajući parcele k.č. 1299 i k.č. 1277. Granica dalje nastavlja obuhvatajući parcele k.č. 1274, k.č. 1268, k.č. 1269, k.č. 1273, k.č. 932 do tromeđe parcela k.č. 932, k.č. 931 i k.č. 938 odakle pravolinijski u dužini od 260 m dolazi na tromeđu parcela k.č. 925, k.č. 948/2 i

k.č. 955, nastavlja obuhvatajući parcele k.č. 948/2, k.č. 948/1, k.č. 949, presijeca parcelu k.č. 655 i obuhvata parcelu k.č. 952, lomi se u pravcu zapada i pravolinijski dolazi do granice parcele k.č. 700 nastavljajući po istoj dolazi do početne tačke.

30. ORAŠAC

Urbano područje Orašac ima površinu od 96,67 ha.

Granica počinje na tromeđi parcela k.č. 447, k.č. 435 i k.č. 433 K.O. Koložići i nastavlja u pravcu sjeveroistoka u dužini od 185 m, blago se lomi u pravcu istoka i pravolinijski dužinom od 150 m dolazi do desne obale Lješevačkog potoka na granici parcele k.č. 367, lomi se u pravcu juga i obalom potoka spušta na parcelu k.č. 565/2, ponovo se lomi i u pravcu istoka prateći cestu k.č. 565/2 u dužini od 110 m i opet se lomi prema jugoistoku, presijeca cestu k.č. 565 i nastavlja obuhvatajući parcelu k.č. 566 do tromeđe parcela k.č. 566, k.č. 764 i k.č. 763/1, lomi se prema jugu pa nastavlja obuhvatajući parcele k.č. 760/3, k.č. 760/4, k.č. 760/5, k.č. 760/11, k.č. 760/12, k.č. 760/1, k.č. 763/2, k.č. 762, k.č. 761 te u istom pravcu presijeca parcelu k.č. 739 do granice parcele k.č. 732, lomi se u pravcu jugozapada, presijeca parcele k.č. 732 i k.č. 734 i dolazi na desnu obalu potoka Jabučje k.č. 2316 te njegovom desnom obalom spuštajući se prema jugu dolazi do tromeđe parcela k.č. 2316, k.č. 700 i k.č. 684, lomi se u pravcu zapada i pravolinijski dolazi na tromeđu parcela k.č. 652, k.č. 653 i k.č. 650, sijeće parcelu k.č. 650, lomi se pod uglom od 90 stepeni do granice parcele k.č. 654/1, presijeca je pravolinijski i spušta na tromeđu parcela k.č. 1067, k.č. 1050 i k.č. 1049, lomi se u pravcu sjeverozapada pod uglom od 90 stepeni i dolazi na tromeđu parcela k.č. 1024, k.č. 1023 i k.č. 983 a u istom pravcu nastavlja obuhvatajući parcelu k.č. 1023 te pravolinijski nastavlja do tromeđe parcela k.č. 1026, k.č. 1027 i k.č. 1037, obuhvata parcelu k.č. 1027 i pravolinijski u istom pravcu sjekući parcele k.č. 1028, k.č. 1029, k.č. 2318 i k.č. 1113 dolazi na tromeđu parcela k.č. 68, k.č. 69/2 i k.č. 2315 (Orašački potok), lomi se u pravcu jugozapada pa nastavlja obuhvatajući parcele k.č. 69/2, k.č. 69/1, k.č. 75/1, k.č. 72, k.č. 74, k.č. 76, k.č. 77, k.č. 83, k.č. 85, k.č. 88, k.č. 92, k.č. 93, k.č. 97, k.č. 100, k.č. 106, k.č. 116, k.č. 115, k.č. 112, k.č. 120, k.č. 121, k.č. 131, k.č. 129 i k.č. 2371, presijeca parcele k.č. 2361/3 do tromeđe parcela k.č. 2361/3, k.č. 2403, k.č. 2401 i nastavlja

obuhvatajući parcele k.č. 2401, k.č. 2402/2, k.č. 2401/1, k.č. 2398, k.č. 2397, k.č. 2425, k.č. 2424, k.č. 2423, k.č. 2422, k.č. 2470, k.č. 2419, k.č. 2417 presijeca parcelu k.č. 3496 nastavlja granicom parcele k.č. 3496 do tromede parcela k.č. 3496, k.č. 2485/2 i k.č. 2486 nastavlja obuhvatajući parcele k.č. 2486, k.č. 2487, k.č. 2488/2, lomi se u pravcu zapada i granicom parcele k.č. 3485 dolazi do tromede parcele k.č. 3485, k.č. 2491 i k.č. 2492, presijeca parcele k.č. 3485 i parcelu k.č. 2349 odakle nastavlja prema sjeveru obuhvatajući parcele k.č. 2350, k.č. 2351, k.č. 2343/3 presijeca parcele k.č. 2343/2, k.č. 2342 i k.č. 157.

Linija granice dalje obuhvata parcele k.č. 156, k.č. 155, k.č. 150, k.č. 145, k.č. 138, k.č. 133/2, lomi se u pravcu sjeverozapada granicom parcele k.č. 133/1 u dužini od 30 m dolazi do tačke gdje se ponovo lomi u pravcu sjevera i pravolinijski dužine 125 m dolazi na tromedu parcela k.č. 172, k.č. 173 i k.č. 174/1, obuhvata parcelu k.č. 173 te pravolinijski u dužini od 120 m dolazi na granicu parcele k.č. 185, nastavlja obuhvatajući parcele k.č. 185, k.č. 186/2, k.č. 187, k.č. 188/1, k.č. 188/3, k.č. 192, k.č. 194, presijeca parcelu k.č. 3486 i dolazi na tromedu parcela k.č. 196, k.č. 197 i k.č. 203, lomi se u pravcu sjeveroistoka pravolinijski dolazi na tromedu parcela k.č. 506, k.č. 210 i k.č. 211 pa nastavlja obuhvatajući parcele k.č. 211 i k.č. 212, presijeca parcelu k.č. 506 do tromede parcela k.č. 506, k.č. 216 i k.č. 217 u nastavku obuhvata parcele k.č. 217, k.č. 218, k.č. 220/2 i k.č. 220/1.

Na tromedi parcela k.č. 220/1, k.č. 222 i k.č. 221 granica se lomi pravolinijski do tromede parcela k.č. 222, k.č. 221 i k.č. 226 odakle također pravolinijski dolazi na tromedu parcela k.č. 225, k.č. 234/3 i k.č. 229 pa nastavlja obuhvatajući parcele k.č. 229, k.č. 230, k.č. 63, k.č. 55, k.č. 54, k.č. 48/2, k.č. 46, k.č. 45, k.č. 44 do Liješevačkog potoka, lomi se u pravcu zapada desnom obalom potoka i dolazi na tromedu parcela k.č. 238/1, k.č. 238/2 i k.č. 469, presijeca Liješevački potok i nastavlja obuhvatajući parcelu k.č. 285, presijeca parcele k.č. 3477, k.č. 290/2 te se lomi u pravcu sjeveroistoka i nastavlja obuhvatajući parcelu k.č. 290/1, presijeca parcele k.č. 288/1, k.č. 28/1 do granice parcele k.č. 25/1 gdje se granica lomi pravolinijski dolazi na tromedu parcela k.č. 19/1, k.č. 20/1 i k.č. 17/1 i pravolinijski produžava na tromedu parcela k.č. 4, k.č. 7 i k.č. 13 odakle se blago lomi prema sjeveroistoku u dužini od 250 m dolazi na

granicu parcele k.č. 579(cesta). Granica se u nastavku blago lomi prema sjeveroistoku i pravolinijski u dužini od 190 m i dolazi na tačku gdje se ponovo lomi u pravcu istoka i u dužini od 228 m dolazi na granicu parcele k.č. 463, obuhvata je te u istom pravcu pravolinijski dolazi do početne tačke.

Iz obuhvata opisanog urbanog područja Orašac izuzima se područje obuhvaćeno granicom sljedećeg opisa:

Početna tačka nalazi se na četveromeđi parcela k.č. 618, k.č. 617/1, k.č. 620 i k.č. 621 odakle ide pravolinijski prema sjeveru na tromedu parcela k.č. 609, k.č. 608 i k.č. 600/4, ponovo se lomi i pravolinijski presijeca parcele k.č. 599/1 i k.č. 599/2 pa nastavlja obuhvatajući parcele k.č. 594 i k.č. 593, presijeca parcelu k.č. 556 (Liješevački potok) te njegovom lijevom stranom nastavlja u pravcu istoka do granice parcele k.č. 474 i nastavlja njenom granicom u dužini od 45 m, lomi se i pravolinijski dolazi na granicu parcele k.č. 477/3 pa nastavlja njenom granicom do četveromeđe k.č. 475, k.č. 477/1, k.č. 477/2 i k.č. 476 odakle nastavlja obuhvatajući parcelu k.č. 477/2 i Liješevačkim potokom nastavlja do tromede parcela k.č. 556, k.č. 501/1 i k.č. 501/2, nastavlja pravolinijski u dužini od 160 m te dolazi na granicu parcele k.č. 511 obuhvatajući parcele k.č. 511, k.č. 510, presijeca Liješevački potok, lomi se i nastavlja desnom obalom potoka u pravcu jugozapadno do ušća potoka Jabučje u Liješevački potok. Ista granica se nastavlja u pravcu juga desnom obalom potoka Jabučje do tromede parcela k.č. 494, k.č. 493 i k.č. 513/5, lomi se u pravcu zapada i dolazi na granicu parcele k.č. 497 pa nastavlja obuhvatajući parcele k.č. 497, k.č. 498, k.č. 499, k.č. 500, k.č. 485 i k.č. 484 do tromede parcela k.č. 556, k.č. 486/2 i k.č. 485, lomi se u pravcu jugozapada pravolinijski i dolazi na tromedu parcela k.č. 661, k.č. 659 i k.č. 657/1 gdje se ponovo lomi pa pravolinijski dolazi do tromede parcela k.č. 657/4, k.č. 656/3 i k.č. 650.

Granica dalje obuhvata dio parcele k.č. 650 u dužini od 40 m te se lomi u pravcu zapada i pravolinijski dolazi na tromedu parcela k.č. 634, k.č. 635 i k.č. 636 gdje se ponovo blago lomi prema zapadu i pravolinijski dužinom od 230 m dolazi početne tačke.

31. DVOR

Urbanog područje Dvor ima površinu od 31,51ha.

Granica počinje na tromedi parcela k.č. 1307,

k.č. 1306/2 i k.č. 1306/1 pravolinijski u pravcu istoka dolazi na tromedu parcela k.č. 1315/2, k.č. 1321/2 i k.č. 1315, nastavlja obuhvatajući parcelu k.č. 1315, lomi se u pravcu sjeveroistoka do tromede parcela k.č. 1325, k.č. 1323/1 i k.č. 1324 gdje se lomi u pravcu jugoistoka i nastavlja granicom parcele k.č. 1323/1, k.č. 1320, presijeca parcele k.č. 1354, k.č. 1356, k.č. 1357/2, k.č. 1357/1, obuhvata parcelu k.č. 1358, k.č. 1348, presijeca parcelu k.č. 1345, nastavlja granicom parcele k.č. 1344 te presijeca parcelu k.č. 36, granicom parcele k.č. 35, lomi se u pravcu sjevera, dolazi na sjevernu granicu parcele k.č.34, obuhvata je, ponovo se lomi u pravcu juga do tromede parcele k.č. 56, k.č. 57 i k.č. 59/1. Iz tromede granica se lomi u pravcu istoka pravolinijski u dužini od 130 m, dolazi do istočne granice parcele k.č. 62, obuhvata je i presijeca cestu k.č. 3013, nastavlja granicom parcele k.č. 610/1, k.č. 609/2 i dolazi do tromede parcela k.č. 3013, k.č. 609/1 i k.č. 608, lomi se u pravcu juga i spušta se na tromedu parcela k.č.608, k.č. 609/3 i k.č. 1185 (potok Kraljuštica). Granica se lomi na desnoj obali potoka Kraljuštica i prateći isti dolazi na tromedi parcela k.č. 1185, k.č. 618/1 i k.č. 621, prati granicu parcele k.č. 621 u dužini od 90 m gdje se lomi u pravcu jugozapada i u dužini od 150 m dolazi na granicu parcele k.č. 625, obuhvata istu parcelu i presijeca parcele k.č. 624/2, k.č. 628, k.č. 629, k.č. 630, k.č. 631, k.č. 632, k.č. 633/1, k.č. 654 i k.č. 653 te dolazi na tromedu parcela k.č. 653, k.č. 652 i k.č. 651 pa u istom pravcu nastavlja obuhvatajući parcelu k.č. 652, presijeca parcelu k.č. 651 i stočnom granicom parcele k.č. 650 dolazi na tromedu parcela k.č. 634, k.č. 650 i k.č. 651. U nastavku granica presijeca pravolinijski parcele k.č. 634, k.č. 649/1, k.č. 648, blago se lomi prema jugoistoku presijecajući parcele k.č. 647, k.č. 646, k.č. 645/2 i k.č. 644. U parceli k.č. 644 granica se lomi pod uglom od 90 stepeni i u dužini od 45 m dolazi do ceste k.č. 1116, presijeca je, lomi se u pravcu sjeverozapada, prati liniju iste parcele i dolazi do granice parcele k.č. 1128, presijeca je, dolazi na južnu granicu parcele k.č.1127. Granica nastavlja u pravcu zapada obuhvatajući parcele k.č. 1127, k.č. 1126, k.č. 1125, k.č. 1097/2, k.č. 1097/3, presijeca parcelu k.č. 1116 obuhvatajući parcele k.č. 1101, k.č. 1102, nastavlja u pravcu zapada i presijeca parcelu k.č. 1077. Linija granice se lomi u pravcu sjeverozapada i pravolinijski u dužini od 165 m dolazi na tromedu parcela k.č. 1368, k.č. 1048 i k.č. 1049/1 i lomi se u pravcu

sjevera pravolinijski sijekući parcele k.č. 1049/1, k.č. 1042, k.č. 1040, dolazi na tromedu parcela k.č. 1040, k.č. 1041 i k.č. 1026 odakle nastavlja obuhvatajući parcelu k.č. 1041 do ceste k.č. 1051 te njenom granicom u pravcu sjevera dužine oko 130 m, dolazi do tačke gdje se lomi pod uglom od 90 stepeni i sijekući parcelu k.č. 1020/1 dolazi do špica parcele k.č. 1018, zatim se opet lomi u pravcu sjeveroistoka odakle dolazi na tromedu parcela k.č. 712, k.č. 719 i k.č. 713. Granica dalje nastavlja u pravcu istoka do tromede parcela k.č. 713, k.č. 701 i k.č. 711, obuhvata parcele k.č. 711, k.č. 710, k.č. 709, k.č. 708 presijecajući parcele k.č. 3010 (Jelaški potok), k.č. 671 i k.č. 672 i dolazi na tromedu parcela k.č. 672, k.č. 974/1 i k.č. 673, presijeca parcelu k.č. 673 i dolazi do tromede parcela k.č. 673, k.č. 669 i k.č. 668/2, lomi se u pravcu juga, dolazi do tromede parcela k.č. 668/2, k.č. 668/1 i k.č. 666. Linija granice se lomi u pravcu istoka u dužini od 235 m, dolazi na zapadnu granicu parcele k.č.650 gdje se lomi u pravcu sjevera te nastavlja obuhvatajući parcele k.č. 650, k.č. 651, k.č. 652, k.č. 654, k.č. 633, k.č. 632, k.č. 631, k.č. 630 i k.č. 629, lomi se na tromedi parcela k.č. 629, k.č. 628 i k.č. 655, presijeca parcelu k.č. 655 i nastavlja obuhvatajući parcelu k.č. 660, lomi se u pravcu sjeveroistoka pravolinijski dolazi na tromedu parcela k.č. 661/3, k.č. 661/8 i k.č. 3008 (potok Kraljuštica) odakle se blago lomi prema sjeveru do tromede parcela k.č. 1359/1, k.č. 1359/2 i k.č. 1360, obuhvata parcelu k.č. 1360, presijeca pravolinijski parcele k.č. 1368, k.č. 1369 do tromede parcela k.č. 1370/2, k.č. 1370/1 i k.č. 3008 gdje nastavlja pravolinijski u dužini od 90 m do granice parcele k.č.1371 i lomi se pod uglom od 90 stepeni prema sjeveru i spaja sa početnom tačkom.

32. GINJE

Urbano područje Ginje ima površinu od 18,53 ha.

Granica počinje na tromedi parcele k.č.756, k.č.755 (mezarje) i k.č.757 odakle nastavlja obuhvatajući parcelu k.č.755 te pravolinijski presijeca parcelu k.č.753 do granice parcele k.č.747, lomi se u pravcu juga i granicom parcela k.č.753, k.č.754 u dužini od 40 dolazi do tačke u kojoj se lomi pod uglom od devedeset stepeni u pravcu istoka cca 20m dolazi na cestu k.č.728, lomi se u pravcu jugoistoka i pravolinijski dolazi do tromede parcela k.č.719, k.č.713 i k.č.712 lomeći se u pravcu jugozapada spuštajući se do granice

parcele k.č.1018 te istu obuhvata i opet se lomi u pravcu juga obuhvatajući parcele k.č.1009, k.č.1008, k.č.1000, k.č.9999, k.č.998, lomi se u pravcu jugoistoka i obuhvata dio parcele 1020/1 do granice prilazne ceste k.č.1021koju presjeca parcelu k.č.1024, k.č.1023, k.č.1026 i k.č.1028/1 do tromede parcela k.č.1028/1, k.č.1029, k.č.1031. Linija granice se nastavlja granicama parcela k.č.1031 i u nastavku obuhvata parcele k.č.979, k.č.1406, k.č.1410, k.č.1410/1, k.č.1400 i k.č.1411. Na četveromeđi parcela k.č.1411, k.č.1404/1, k.č.1403 i k.č.1412 granica se lomi u pravcu zapada sjekući parcele k.č.1412, k.č.1413/2 i cestu k.č.1416, potom se lomi pod uglom od devedeset stepeni u pravcu sjevera i pravolinijski dolazi na granicu parcele k.č.997 te obuhvata granicu iste parcele i presjeca parcele k.č.976 i k.č.974 do zapadne granice parcele k.č.904, nastavlja obuhvatajući parcele k.č.974, k.č.975, presjeca cestu k.č.912 i nastavlja u istom pravcu obuhvatajući parcele k.č.944, k.č.943, k.č.942, k.č.935 i k.č.939 . Ponovo presjecajući put k.č.912 granica nastavlja obuhvatajući parcele k.č.888, k.č.889, k.č.885, k.č.891, k.č.892, presjeca parcele k.č.888, k.č.894, lomi se u pravcu sjevera i obuhvata parcele k.č.896/1, k.č.899, k.č.900, k.č.898, k.č.901/8, k.č.901/9, k.č.907, k.č.906, k.č.905, k.č.904, k.č.903, k.č.903 i k.č.902. Na tromedi parcela k.č.885, k.č.3027 i k.č.902 granica presjeca cestu k.č.3027 i parcelu k.č.769 do parcele k.č.770 gdje se lomi pod uglom od 90 stepeni u pravcu jugoistoka i pravolinijski dolazi na granicu parcele k.č.755 odakle prateći granicu parcele k.č.755 dolazi do početne tačke.

33. TAUKČIĆI

Urbano područje Taukčići ima površinu od 7,65 ha.

Granica počinje na tromedi parcela k.č. 579, k.č. 573 i k.č. 576 obuhvatajući parcele k.č. 573, k.č. 574, k.č. 575, k.č. 562, dolazi na cestu k.č. 560 i presijeca je u pravcu jugoistoka i dolazi na tromedu parcela k.č. 560, k.č. 557/2 i k.č. 557/12, lomi se u pravcu juga i nastavlja obuhvatajući parcele k.č. 557/12, k.č. 557/12, presijeca put k.č.1240 i k.č.787, k.č.788, te nastavlja obuhvatajući parcelu k.č.788, presijeca parcelu k.č.799 te nastavlja obuhvatajući parcele k.č. 773, k.č. 772, lomi se u pravcu zapada, presijeca cestu k.č. 764 i u istom pravcu nastavlja obuhvatajući parcele k.č.727, k.č. 725, k.č. 724, k.č. 720, k.č. 700,

presijeca parcelu k.č. 697 do tromede parcela k.č. 676, k.č. 669, k.č. 675, odakle nastavlja obuhvatajući parcele k.č. 675, k.č. 672, presijeca parcelu k.č. 668 i prateći njenu granicu u pravcu istoka nastavlja obuhvatajući parcelu k.č. 649, lomi se u pravcu sjevera obuhvatajući parcelu k.č. 648. Na tromedi parcela k.č. 648, k.č. 647 i k.č. 644 granica se lomi u pravcu istoka i nastavlja granicom parcela k.č. 648, k.č. 643 presijeca cestu k.č. 1260, k.č. 609, k.č. 610, lomi se u pravcu juga i prati granicu parcele k.č. 610 u dužini od 15 m, ponovo se lomi u pravcu istoka, presijeca parcele k.č. 611, k.č. 613 i k.č. 614, dolazi na tromedu parcela k.č.614, k.č. 615 i k.č. 616 te nastavlja obuhvatajući parcele k.č. 618, k.č. 619, k.č. 568 i u istom pravcu presijeca parcelu k.č.571 do granice sa parcelom k.č. 565 te obuhvatajući parcele k.č. 565, k.č. 572 i k.č. 573 dolazi do početne tačke.

34. DOBRO SELO

Urbano područje Dobro Selo ima površinu od 14,06 ha.

Granica počinje na tromedi parcela k.č. 801/2, k.č. 799 i k.č. 798, K.O. Liješeva, nastavlja u pravcu juga obuhvatajući parcele k.č. 798, k.č. 797, k.č. 795, k.č. 813 i k.č.817 do tromede parcela k.č. 812, k.č. 817 i k.č. 818 odakle pravolinijski u pravcu jugoistoka dolazi na tromedu parcela k.č. 3483, k.č. 820 i k.č. 816 lomi se u pravcu jugoistoka, dolazi na tromedu parcela k.č. 677/1, k.č. 675 i k.č. 676 te nastavlja obuhvatajući parcele k.č. 676, k.č. 673, k.č. 671, k.č. 670, k.č. 679, k.č. 669, k.č. 667 te presijeca cestu k.č. 3488, lomi se u pravcu sjeverozapada prateći granicu parcele k.č. 3488 dolazi do granice parcele k.č.717, lomi se obuhvatajući parcelu k.č. 717 te k.č. 716 u dužini od 17 m, zatim se lomi pod uglom od 90 stepeni i dolazi na tromedu parcela k.č.715, k.č.714 i k.č.725. Linija granice dalje nastavlja obuhvatajući parcele k.č. 725, k.č. 724, k.č. 723 i k.č. 727 do tromede parcela k.č. 727, k.č. 726 i k.č. 729, blago se lomi ka sjeverozapadu pravolinijski dolazi na tromedu parcela k.č. 729, k.č. 730 i k.č. 3483 , lomi se u pravcu sjevera i pravolinijski dolazi na granicu parcele k.č.731 te nastavlja Liješevačkim potokom obuhvatajući parcele k.č. 731, k.č. 732, k.č. 733, k.č. 3473, presijeca parcelu k.č. 1152, spušta se na granicu parcele k.č. 3483, prati istu, presijeca je i dolazi na granicu parcele k.č.787. Granica ide dalje obuhvatajući

parcele k.č.787, k.č.788, k.č.789 i k.č.798 dolazi na početnu tačku.

35. LIJEŠEVA

Urbano područje Liješeva ima površinu od 57,72 ha.

Granica počinje na tromedi parcela k.č. 999, k.č. 998/2 i k.č. 947 K.O. Liješeva i pravolinijski u pravcu istoka dolazi na tromedu parcela k.č. 403/1, k.č. 402/1 i k.č. 402/2, lomi se u pravcu juga i spušta na tromedu parcela k.č. 404, k.č. 407 i k.č. 408 te pravolinijski u dužini od 121 m dolazi do granice parcele k.č. 411, lomi se u pravcu jugoistoka u dužini od 95 m, spušta na granicu parcele k.č. 424 na kojoj se lomi pod uglom od 90 stepeni i nastavlja u pravcu jugoistoka obuhvatajući parcelu k.č. 424/4 te u istom pravcu dolazi na tromedu parcelu k.č. 424/3, k.č. 387 i k.č. 3473 (Liješevački potok). Lijevom stranom potoka granica dolazi na tromedu parcela k.č. 3473, k.č. 307 i k.č. 302 i sa tromede pravolinijski u dužini od 468 m dolazi na granicu parcele k.č. 290/2, lomi se u pravcu juga obuhvata dio parcele k.č. 290/2, presijeca parcelu k.č. 3477 i spušta granicom parcele k.č. 284 do Liješevačkog potoka, presijeca u pravcu zapada prateći lijevu stranu Liješevačkog potoka dolazi do tromede parcela k.č. 3484, k.č. 452 i k.č. 451/3, lomi se u pravcu jugoistoka, nastavlja obuhvatajući parcele k.č. 451/3, k.č. 451/2, k.č. 451/1, k.č. 471, k.č. 473, k.č. 474/2, k.č. 474/1, k.č. 475, k.č. 530, presijeca parcele k.č. 529, k.č. 523. U nastavku linija granice nastavlja u pravcu juga Čakalovičkim potokom dužinom od 80 m te se lomi u pravcu zapada i pravolinijski dolazi do granice parcele k.č. 569, ponovo se lomi u pravcu jugozapada pravolinijski u dužini od 180 m, dolazi na tromedu parcela k.č. 581, k.č. 612/1 i k.č. 611/1, nastavlja u istom pravcu obuhvatajući parcele k.č. 612/1, k.č. 612/5 i k.č. 614 do tromede parcela k.č. 611/1, k.č. 614 i k.č. 615 blago se lomeći u pravcu jugozapada dužinom od 270 m spušta na tromedu parcela k.č. 2274, k.č. 2275 i k.č. 2276, obuhvata parcelu k.č. 2275, lomi se i u pravcu sjeverozapada u dužini od 240 m dolazi na tromedu parcela k.č. 3483, k.č. 825 i k.č. 286, također pravolinijski ide do tromede parcela k.č. 833, k.č. 832 i k.č. 837 i nastavlja na tromedu k.č. 838, k.č. 859 i k.č. 837 odakle ide na tromedu k.č. 838, k.č. 839 i k.č. 857, nastavlja do granice parcele k.č. 850/2. Granica dalje nastavlja obuhvatajući parcele k.č. 850/2, k.č. 850/1, k.č. 848, k.č. 847, k.č.

804, k.č. 802/1, k.č. 802/2, k.č. 801/2, k.č. 3479 do Liješevačkog potoka, presijeca ga i lomi se u pravcu sjevera, pravolinijski u dužini od 180 m dolazi na granicu parcele k.č. 3480, presijeca je u pravcu sjeverozapada te istom granicom nastavlja obuhvatajući parcelu k.č. 1253, k.č. 1252, k.č. 1251, k.č. 1249, k.č. 1246/1, k.č. 1245, k.č. 1244, presijeca parcelu k.č. 1243, k.č. 1265 i obuhvata parcele k.č. 1271 te presijeca parcele k.č. 1275 i k.č. 1087 do tromede k.č. 1087, k.č. 1086 i k.č. 1094, lomi se u pravcu juga i obuhvata dio parcele k.č. 1087 te parcele k.č. 1088, k.č. 089/2, k.č. 1089/1 i pravolinijski presijeca parcele k.č. 1091, k.č. 1092 do tromede parcela k.č. 1092, k.č. 1093 i k.č. 1094, nastavlja u pravcu istoka obuhvatajući parcele k.č. 1093, k.č. 1140, k.č. 1129, lomi se u pravcu sjevera i obuhvata parcele k.č. 1014/2, k.č. 1014/1, k.č. 1076, k.č. 1075 te presijeca parcelu k.č. 947 i sa tromede parcela k.č. 947, k.č. 948 i k.č. 957 nastavlja obuhvatajući parcele k.č. 948 i k.č. 949, lomi se u pravcu juga i presijeca parcele k.č. 953, k.č. 951 i k.č. 950 do tromede k.č. 950, k.č. 944 i k.č. 943/1, ponovo se lomi u pravcu istoka pa nastavlja obuhvatajući parcele k.č. 932, k.č. 937, k.č. 938, k.č. 939, k.č. 940, k.č. 942/3, presijeca parcelu k.č. 967 pa obuhvata parcele k.č. 973 i k.č. 974, zatim se lomi u pravcu sjevera do tromede parcela k.č. 975, k.č. 974 i k.č. 977 te u istom pravcu u dužini od 200 m pravolinijski dolazi na četveromedu parcela k.č.1018, k.č. 1020, k.č. 1016/3 i k.č. 1017 te se lomi u pravcu sjeveroistoka i pravolinijski u dužini od 32 m dolazi do početne tačke.

36. OKOLIŠĆE

Urbano područje Okolišće ima površinu od 15,35 ha.

Granica počinje na tromedi parcela k.č. 77, k.č.78 i k.č. 79, prati granicu parcele k.č. 78 do ceste k.č. 1828, presijeca je i dolazi na granicu parcele k.č. 110, lomi se i presijeca je u pravcu juga u dužini od 40 m do granice parcele k.č. 113, ponovo se lomi pravolinijski u pravcu jugozapada u dužini od 120 m dolazi tromedu parcela k.č. 143, k.č. 142/2 i k.č. 144 i u nastavku obuhvata parcelu k.č. 144, presijeca parcelu k.č. 146 i obuhvata parcele k.č. 149, k.č. 150, k.č. 153, k.č. 154, k.č. 155, k.č. 157/2, k.č. 157/1, lomi pod uglom od devedeset stepeni u pravcu juga obuhvatajući parcele k.č. 171 i k.č. 170 te dio parcele k.č. 168 i lomi se pod uglom od 90 stepeni u pravcu jugozapada u dužini od 65 m dolazi do granice parcele k.č.

184, ponovo se lomi poduglom od 90 stepeni i dijelom obuhvata parcelu k.č. 168 u dužini od 50 m, lomi se pod uglom od 90 stepeni pravolinijski u pravcu zapada u dužini od 203 m, dolazi na granicu parcele k.č. 221 gdje se ponovo lomi pravolinijski pod uglom od 90 stepeni u pravcu juga do granice parcele k.č. 225 i opet se lomi pravolinijski pod uglom od 90 stepeni u pravcu zapada u dužini od 70 m, prati granice parcela k.č. 224/1, k.č. 224/2 i k.č. 227, lomi se pravolinijski pod uglom od 90 stepeni u pravcu sjevera presijecajući parcele k.č. 227, k.č. 228, k.č. 229/1, k.č. 230/1, dolazi na granicu parcele k.č. 237 koju dijelom obuhvata u dužini od 30 m, lomi se pravolinijski pod uglom od 90 stepeni i nastavlja u pravcu zapada do granice parcele k.č. 326/5, ponovo se lomi u pravcu juga i nastavlja obuhvatajući parcelu k.č. 326/5 čijom granicom se lomi u pravcu zapada obuhvatajući parcele k.č. 326/4, k.č. 326/3, k.č. 326/2 i k.č. 326/1. Na tromedi parcela k.č. 326/1, k.č. 329 i k.č. 325/1 granica se lomi u pravcu sjeverozapada u dužini od 26 m dolazi na granicu parcele k.č. 324 lomeći se u pravcu jugozapada nastavlja obuhvatajući parcele k.č. 324, k.č. 323, k.č. 322, k.č. 321/1 i k.č. 1828. Istim pravcem presijeca Radovljansku rijeku k.č. 1939 i dolazi na tromedu parcela k.č. 1759/2, k.č. 1760 i k.č. 1939, gdje se lomi u pravcu juga prateći liniju korita rijeke dolazi na tromedu parcela k.č. 1763, k.č. 1764 i k.č. 1939 odakle se lomi u pravcu zapada obuhvatajući parcele k.č. 1762 i k.č. 1769. Granica dolazi na regionalnu cestu Kakanj.Visoko k.č. 191, lomi se u pravcu sjeverozapada u dužini od 320 m, prateći granicu iste ceste, nastavlja u pravcu sjeveroistoka granicom parcele k.č. 1734 do granice parcele k.č. 1733, lomi se pod uglom od 90 stepeni prateći granicu parcele k.č. 1744, ponovo se lomi pod uglom od 90 stepeni i granicom iste u dužini od 50 m dolazi do tačke gdje ponovo lomi pod uglom od 90 stepeni u pravcu jugoistoka gdje dolazi na granicu parcele k.č. 1745, opet se lomeći u pravcu sjeveroistoka nastavlja obuhvatajući parcele k.č. 1745 i k.č. 1744. Granica sa tromede parcela k.č. 1744, k.č. 1064 i k.č. 1939 se lomi u pravcu istoka i prelazi na desnu obalu Radovljanske rijeke odakle nastavlja obuhvatajući parcele k.č. 319, k.č. 318, k.č. 317 i k.č. 316, presijeca parcelu k.č. 315 i nastavlja u istom pravcu obuhvatajući parcele k.č. 285/5, k.č. 285/4, k.č. 285/2 i 285/1 dolazi do tromede parcela k.č. 285/1, k.č. 286 i k.č. 278/1, te nastavlja

pravolinijski do tromede parcela k.č. 278/3, k.č. 275, k.č. 278/4, dalje obuhvata parcele k.č. 278/4, k.č. 278/5, k.č. 270, sijeće parcelu k.č. 267/1 i nastavlja linijom parcela k.č. 267/2, k.č. 263/1, k.č. 263/2, k.č. 241, k.č. 242, k.č. 245, k.č. 246, k.č. 247/1 i k.č. 11, dalje nastavlja pravolinijski sijekući parcele k.č. 12, k.č. 13, k.č. 15 i k.č. 14, u nastavku obuhvata prcele k.č. 19 i k.č. 20 te pravolinijski u dužini od 275 m dolazi do granice parcele k.č. 74 gdje lomi u pravcu jugozapada po granici parcele k.č. 74, prati istu u dužini od 20 m, lomi se pod uglom od 90 stepeni i dolazi na početnu tačku.

37. RADINOVIĆI

Urbano područje Radinovići ima površinu od 15,32 ha.

Granica počinje na tromedi parcela k.č. 106/3, k.č. 106/2 i k.č. 107 K.O. Moštre, nastavlja u pravcu istoka u dužini od 80 m do granice sa parcelom k.č. 94/2, lomi se u pravcu juga i obuhvata parcele k.č. 95/2, k.č. 95/1, lomi se u pravcu istoka i prati granicu parcele k.č. 1826 u dužini od 15 m, lomi se pod uglom od 90 stepeni u pravcu juga i pravolinijski spušta 70 m granicom parcele k.č. 575/2, lomi u pravcu zapada i pravolinijski dolazi na tromedu parcela k.č. 566, k.č. 557 i k.č. 563 odakle nastavlja obuhvatajući parcele k.č. 563, k.č. 561/1, k.č. 560/2, k.č. 560/1, k.č. 558, k.č. 559/1, k.č. 559/2, k.č. 559/3 i k.č. 532 i nastavlja u istom pravcu granicom parcele k.č. 531 u dužini od 21m gdje se lomi pod uglom od 90 stepeni u pravcu jugoistoka te pravolinijski dolazi na granicu parcele 546/1, zatim se lomi u pravcu jugozapada obuhvatajući parcelu k.č. 544, sijeće parcelu k.č. 1830, obuhvata parcelu k.č. 512 i dio parcele k.č. 511 u dužini 10 m, lomi se u pravcu sjeverozapada i nastavlja do granice parcele k.č. 514, istu obuhvata te nastavlja sijekući parcele k.č. 516, k.č. 517, k.č. 518 i nastavlja obuhvatajući parcele k.č. 519/2, k.č. 519/3, k.č. 520/4, k.č. 520/3, k.č. 525/1, k.č. 524, k.č. 523, k.č. 522 zatim pravolinijski dolazi na tromedu parcela k.č. 494, k.č. 495, k.č. 496 odakle nastavlja u istom pravcu sijekući parcele k.č. 496, k.č. 498, k.č. 500 i k.č. 501, lomi se u pravcu jugoistoka, obuhvata parcelu k.č. 505/1, ponovo se lomi u pravcu sjeveroistoka, prati granicu parcele k.č. 501 do granice parcele k.č. 500 gdje se lomi pod uglom od 90 stepeni i nastavlja pravolinijski do granice parcele k.č. 613, lomi se pravcu jugozapada, obuhvata dio parcele k.č. 510, presijeca parcelu k.č. 1831, nastavlja

obuhvatajući parcelu k.č. 426 i dio parcele k.č. 425 u dužini od 25 m gdje lomi pod uglom od 90 stepeni i pravolinijski dolazi na granicu parcele k.č. 432/2, lomi se u pravcu sjeveroistoka dijelom parcele k.č. 429/1 u dužini od 16 m gdje se lomi pravolinijski dolazi na tromeđu parcela k.č. 438/4, k.č. 440 i k.č. 441 te nastavlja obuhvatajući parcele k.č. 441, k.č. 4444, k.č. 4457/1, k.č. 457/2, k.č. 456, k.č. 455, k.č. 454, k.č. 453/2, k.č. 453/3, k.č. 452, k.č. 451, k.č. 449, k.č. 447/2, k.č. 447/1, k.č. 447/3, k.č. 405, k.č. 403, k.č. 402, k.č. 401, k.č. 400, presijeca parcelu k.č.1829 i nastavlja obuhvatajući parcele k.č. 399, k.č. 396, k.č. 398, presijeca parcelu k.č. 1939 (Radovljanska rijeka) i nastavlja granicama parcela k.č. 1767/2, k.č. 1767/1, k.č. 1766, k.č. 1764, k.č. 1765 gdje se lomi u pravcu istoka ponovo presijeca parcelu k.č. 1939 i nastavlja obuhvatajući parcele k.č. 396, k.č. 395/1, k.č. 394, k.č. 393/1, k.č. 393/3, k.č. 393/2, siječe parcelu k.č. 381/1, te u istom pravcu nastavlja obuhvatajući parcele k.č. 381/2, k.č. 378, k.č. 377, k.č. 375, k.č. 373/2, k.č. 373/1, k.č. 372.

Sa tromeđe parcela k.č. 372, k.č. 381/1 i k.č.370 granica nastavlja pravolinijski u dužini od 230 m do granice parcele k.č. 479 gdje se blago lomi prema sjeveroistoku te također pravolinijski u dužini od 100 m dolazi do granice parcele k.č. 489 te blago lomeći prema istoku dužinom od 140 m pravolinijski dolazi do tromeđe parcela k.č. 194/1, k.č. 188 i k.č. 190, obuhvata parcelu k.č. 190 i istim pravcem presijeca parcelu k.č. 183, obuhvata parcelu k.č. 180 gdje se lomi prema jugoistoku i pravolinijski dolazi četveromeđu parcela k.č. 175/3, k.č. 175/2 k.č. 167 i k.č. 166 odakle nastavlja obuhvatajući parcele k.č. 166, k.č. 165, k.č. 162, k.č. 161/2, k.č. 137/3, k.č. 136, k.č. 135, k.č. 134, k.č. 133, k.č. 132/1, k.č. 132/2 i k.č.131 te dolazi na četveromeđu parcela k.č. 131, k.č. 116, k.č. 117 i k.č. 119 lomeći se prema sjeveru pravolinijski nastavlja do tromeđe parcela k.č. 123/1, k.č. 123/2 i k.č. 106/4 odakle pravolinijski u dužini od 22 m dolazi do početne tačke.

38. DONJE MOŠTRE

Urbano područje Donje Moštre ima površinu od 32,22 ha.

Granica počinje na tromeđi parcela k.č. 1830, k.č. 546/1 i k.č. 609 K.O. Moštre i nastavlja prema istoku obuhvatajući parcelu k.č. 546/1 dužinom od 40 m, lomi se i u pravcu jugoistoka pravolinijski spušta na tromeđu granica k.č.603,

k.č.604 i k.č.602 odakle se blago lomi prema jugu i nastavlja pravolinijski do tromeđe parcela k.č. 636, k.č. 637/1 i k.č. 637/2, lomi se u pravcu jugoistoka i dolazi na tromeđu parcela k.č. 642, k.č 643 i k.č. 644/1, nastavlja obuhvatajući parcelu k.č. 643, presijeca parcelu k.č. 644/2, lomi se u pravcu istoka te nastavlja granicom parcele k.č. 647 u dužini od 42 m gdje se ponovo lomi u pravcu juga i pravolinijski spušta na tromeđu parcela k.č. 651/6, k.č. 673 i k.č. 651/5, ponovo se lomi u pravcu istoka, nastavlja obuhvatajući parcelu k.č. 651/2, lomi se u pravcu sjevera te obuhvata dio parcele k.č. 652, lomi se u pravcu juga i pravolinijski dolazi na tromeđu parcela k.č. 1382, k.č. 896 i k.č. 897/1, lomi se i presijeca parcelu k.č. 897/1 pa u pravcu zapada nastavlja obuhvatajući parcelu k.č. 896, k.č. 895, k.č. 894, k.č. 893, k.č. 891, k.č. 886/3, k.č. 886/2, presijeca parcelu k.č. 886/1 i nastavlja obuhvatajući parcele k.č. 881, k.č. 880/1, k.č. 879/2, ponovo se lomi u pravcu jugoistoka i pravolinijski dolazi na tromeđu parcela k.č. 914, k.č. 915 i k.č. 918, presijeca parcele k.č. 918, k.č. 934/1, k.č. 933, lomi se u pravcu istoka i u dužini od 24 m nastavlja granicom parcele k.č. 932. U nastavku granica se lomi u pravcu juga do tromeđe parcela k.č. 939, k.č. 943 i k.č. 944 odakle se pravolinijski u dužini od 210 m spušta na tromeđu parcela k.č. 971, k.č. 972 i k.č. 973 te se blago lomi u pravcu jugoistoka do granice parcele k.č. 1148, nastavlja obuhvatajući parcelu k.č. 1148, presijeca parcelu k.č. 1183, lomi se u pravcu sjeverozapada i nastavlja obuhvatajući parcele k.č. 1183, k.č. 1131 i k.č. 1136. Granica nastavlja lomeći se pod uglom od 90 stepeni u pravcu jugozapada i ide granicom parcele k.č. 1134 dužinom od 19 m, lomi se pod uglom od 90 stepeni u pravcu sjeverozapada i u dužini od 250 m dolazi na tromeđu parcela k.č. 1000/1, k.č. 1011 i k.č. 1012 i nastavlja obuhvatajući parcele k.č. 1011, presijeca parcelu k.č. 1834 pa nastavlja obuhvatajući parcele k.č. 1043, k.č. 1042, k.č. 1041, k.č. 1040, k.č. 1039, k.č. 1024/2, k.č. 1033, k.č. 868/2, k.č. 867, k.č. 865/1, k.č. 862, k.č. 849, lomi se u pravcu jugoistoka pravolinijski spušta na granicu parcele k.č. 1008, te pravolinijski dolazi na raskršnicu cesta k.č. 1835 i k.č. 1834, presijeca parcelu k.č. 1835, nastavlja u istom pravcu obuhvatajući parcelu k.č. 1061/1 u dužini od 97 m, lomi se pod uglom od 90 stepeni u dužini od 400 m dolazi na tromeđu parcela k.č. 1090, k.č. 1091 i k.č. 1092, lomi se pod uglom od 90

stepeni i nastavlja obuhvatajući parcele k.č. 1092, k.č. 1093 i k.č. 1094 u dužini od 132 m. Linija granice se pravolinijski lomi u pravcu juga, spušta na granicu parcele k.č. 1184/1, nastavlja obuhvatajući parcele k.č. 1182, k.č. 1179, k.č. 1178, presijeca parcelu k.č. 1836 i u istom pravcu nastavlja granicom parcele k.č. 101 u dužini od 98 m, lomi se pod uglom od 90 stepeni i pravolinijski u pravcu sjeverozapada u dužini od 430 m dolazi na tromedu parcela k.č. 60/1, k.č. 62 i k.č. 61, zatim se blago lomi u pravcu sjevera presijecajući parcele k.č. 60/2, k.č. 59/2, k.č. 58 i k.č. 1836 (ceste Visoko Kakanj), lomi se pod blagim uglom u istom pravcu granicom ceste k.č. 1836 do raskrsnice sa cestom k.č. 1832 (Moštre- Poriječani). Granica nastavlja obuhvatajući parcele k.č. 841/1, k.č. 840, k.č. 839, k.č. 838, k.č. 837, k.č. 836 i k.č. 831, pravolinijski dolazi do tromede parcela k.č. 821, k.č. 805 i k.č. 806, nastavlja obuhvatajući parcele k.č. 806, k.č. 804/5, k.č. 804/3, k.č. 803, k.č. 798, lomi se u pravcu sjevera, obuhvata parcele k.č. 807/3, k.č. 807/2 i k.č. 807/1, dolazi do tromede parcela k.č. 807/1, k.č. 792 i k.č. 873. Sa tromede pravolinijski granica nastavlja u dužini od 45 m do granice parcele k.č. 735/4 i pravolinijski dolazi na tromedu parcela k.č. 750/1, k.č. 419 i k.č. 418/2, lomi se pod uglom od 90 stepeni prema sjeverozapadu, ponovo se lomi u dužini od 35 m dolazi do granice parcele k.č. 425, nastavlja obuhvatajući parcelu k.č. 421, presijeca parcelu k.č. 1831 te obuhvatajući dio parcele k.č. 613 dužinom od 47 m, lomi se u pravcu jugoistoka i pravolinijski dolazi na tromedu parcela k.č. 716/1, k.č. 716/2 i k.č. 714. Linija granice prati granicu parcele k.č. 714 u dužini 28 m, lomi se pod uglom od 90 stepeni, presijeca parcele k.č. 714, k.č. 717 i k.č. 718, ponovo se lomi pod uglom od 90 stepeni u dužini od 16 m, prati granicu parcele k.č. 719, lomi se pod uglom od 90 stepeni u pravcu jugoistoka i spušta na granicu parcele k.č. 730. Granica dalje nastavlja obuhvatajući parcele k.č. 730, k.č. 722 i k.č. 723/2, k.č. 699, k.č. 701, k.č. 703, k.č. 706 i k.č. 679, lomi se u pravcu sjeverozapada na tromedu parcela k.č. 679, k.č. 678 i k.č. 708, presijeca parcelu k.č. 709, obuhvata k.č. 710 i pravolinijski dolazi na tromedu parcela k.č. 631, k.č. 630 i k.č. 629 odakle nastavlja pravolinijski u dužini od 142 m do granice parcele k.č. 511 te se lomi u pravcu sjeveroistoka prateći granicu parcele k.č. 612 presijeca parcelu k.č. 1830, dolazi na početnu tačku.

39. VERUŠA

Urbano područje Veruša ima površinu od 6,94 ha.

Granica počinje na tromedi parcela k.č. 2591, k.č. 2590 i k.č. 2588 K.O. Liješevo odakle nastavlja obuhvatajući parcelu k.č. 2590 te u pravcu juga presijeca parcelu k.č. 3497, obuhvata parcele k.č. 3166, k.č. 3165, lomi se u pravcu zapada granicom parcele k.č. 3164/2 i pravolinijski dolazi na tromedu parcela k.č. 3160, k.č. 3156 i k.č. 157. Linija granice parcele nastavlja obuhvatajući parcele k.č. 3156, k.č. 3155 i k.č. 3149, zatim u pravcu zapada pravolinijski dolazi na granicu parcele k.č. 3146, lomi se u pravcu juga i nastavlja obuhvatajući parcele k.č. 3146, k.č. 3137, k.č. 3135, k.č. 3134, k.č. 3127, k.č. 3126/1 i k.č. 3126/2, zatim se granica lomi u pravcu sjevera i pravolinijski sa granice parcele k.č. 3012 nastavlja obuhvatajući parcele k.č. 3012, k.č. 3011, k.č. 3026, k.č. 3009, k.č. 3016, k.č. 3015, k.č. 3005, k.č. 3004, k.č. 2998/1, k.č. 2996, presijeca parcelu k.č. 2994 do tromede parcela k.č. 2994, k.č. 2625 i k.č. 2987 i nastavlja obuhvatajući parcele k.č. 2625, k.č. 2626, k.č. 2628, k.č. 2629, k.č. 2615, k.č. 2630, k.č. 2611, k.č. 2610, k.č. 2603, k.č. 2597, k.č. 2598, k.č. 2589/3, k.č. 2589/2 i obuhvatajući parcelu k.č. 2590 granica dolazi na početnu tačku.

40. ČAKALOVIĆI

Urbano područje Čakalovići ima površinu od 5,91 ha.

Granica počinje na tromedi parcela k.č. 2834, k.č. 2822/1 i k.č. 2824 K.O. Liješevo i nastavlja obuhvatajući parcele k.č. 2824, k.č. 2882/3, k.č. 2823, k.č. 2821, presijeca parcelu k.č. 3486 i nastavlja obuhvatajući parcele k.č. 2701/2, k.č. 2701/1, k.č. 2699/1, k.č. 2669, k.č. 2670 u dužini od 16 m, lomi se u pravcu juga presijecajući istu i parcelu k.č. 2704/1 te nastavlja obuhvatajući parcelu k.č. 2512, presijeca parcelu k.č. 2567, lomi se prema sjeverozapadu i granicom parcele dolazi na granicu parcele k.č. 2704/1 i njenom granicom nastavlja u pravcu jugozapada u dužini 32m, potom se lomi u pravcu juga i presijeca parcelu k.č. 2663 do tromede parcela k.č. 2663, k.č. 2656/2 i k.č. 2662. Sa tromede parcela granica nastavlja obuhvatajući parcele k.č. 2656/2, k.č. 2655/1, k.č. 2655, presijeca parcelu k.č. 2654, lomi se u pravcu zapada nastavlja obuhvatajući parcele k.č. 2710, k.č. 2711, k.č. 2721, k.č. 2724, k.č. 2735, k.č. 2734, k.č. 2733, presijeca parcelu k.č. 2728, obuhvata parcelu k.č. 2756,

presijeca parcelu k.č. 2754 i nastavlja obuhvatajući parcele k.č. 2763, k.č. 2764, k.č. 2765, k.č. 2766, k.č. 2767 i k.č. 2768 do tromede parcela k.č. 2768, k.č. 2769 i k.č. 2770. Poslije tromede granica nastavlja pravolinijski do parcele k.č. 2773, obuhvata je i nastavlja obuhvatajući parcelu k.č. 2775 i u istom pravcu presijeca parcele k.č. 2777 i k.č. 2779 te obuhvata parcele k.č. 2781, k.č. 2813, k.č. 2812, k.č. 2827, k.č. 2825 i obuhvatajući parcelu k.č. 2824 dolazi na početnu tačku.

41. PODVINJCI

Urbano područje Podvinjci ima površinu od 103,66 ha.

Granica počinje na tromedi parcela k.č. 427, k.č. 426 i k.č. 1286 te nastavlja u pravcu istoka presijecajući parcelu k.č. 41 do granice parcele k.č. 40 obuhvatajući k.č. 40 i k.č. 45. Dalje nastavlja pravolinijski presijecajući parcelu k.č. 46 u dužini od 39 m do granice sa parcelom k.č. 47 te obuhvata parcele k.č. 47 i k.č. 48 dolazi do tromede parcela k.č. 48, k.č. 49 i k.č. 52 pravolinijski u pravcu istoka u dužini od 135 m dolazi na lijevu obalu Katinog potoka, odnosno do granice katastarske općine Podvinjci, lomi se u pravcu juga, prati granicu K.O. do granice parcele k.č. 569, presijecajući istu dolazi na tromedu parcela k.č. 568, k.č. 571 i k.č. 570 i nastavlja obuhvatajući parcele k.č. 568, k.č. 566, k.č. 565/2, k.č. 564, k.č. 563, k.č. 562, k.č. 561, k.č. 576, k.č. 577, k.č. 578, k.č. 591, k.č. 592, k.č. 596, k.č. 597, k.č. 599, k.č. 627, k.č. 631 i u istom pravcu nastavlja presijecajući parcele k.č. 632, k.č. 633 i dolazi do parcele k.č. 634 te obuhvatajući istu i parcelu k.č. 633, dolazi do tromede parcela k.č. 635, k.č. 633 i k.č. 651 u dužini od 55 m presijeca parcele k.č. 651, k.č. 637, k.č. 638, k.č. 639, k.č. 648 i k.č. 649 dolazi do južne granice parcele k.č. 650. Obuhvata parcelu k.č. 650 te presijeca parcelu k.č. 661 i cestu k.č. 660, lomi se i u pravcu juga cestom k.č. 660 dolazi do tromede parcela k.č. 660, k.č. 1287 i k.č. 659/1. Granica se lomi i u pravcu sjevera nastavlja obuhvatajući parcelu k.č. 659/1, presijeca cestu k.č. 1277 i dolazi na granicu parcele k.č. 689, nastavlja dalje obuhvatajući parcele k.č. 689, k.č. 685, k.č. 684, k.č. 682, lomi se u pravcu juga i presijeca parcelu k.č. 685 nastavljajući dalje obuhvata parcele k.č. 676 i k.č. 678. Granica se ponovo lomi u pravcu zapada, presijeca cestu k.č. 715 i k.č. 706, dolazi do južne granice parcele k.č. 707, obuhvata istu, lomi se u pravcu juga, nastavlja granicom parcele k.č. 732 do tromede

parcela k.č. 731, k.č. 732 i k.č. 709. Lomi se u pravcu zapada i pravolinijski presijeca Podvinjski potok do tromede parcela k.č. 887, k.č. 888 i k.č. 1278, ponovo se lomi u pravcu juga, nastavlja obuhvatajući parcele k.č. 888, k.č. 889, k.č. 890, lomi se u pravcu jugoistoka, dolazi do ceste k.č. 925 i nastavlja dalje obuhvatajući parcele k.č. 916/3, k.č. 917, k.č. 919/1 i k.č. 919/2, lomi se u pravcu jugozapada pravolinijski u dužini od 120 m presijecajući parcelu k.č. 920 i potok Smiljagišće, dolazi do istočne granice parcele k.č. 980 i ceste k.č. 978 te istom u pravcu juga nastavlja do granice parcele k.č. 962, lomi se u pravcu istoka, presijeca parcelu k.č. 962, k.č. 967 i k.č. 957 i dolazi do granice parcele k.č. 958, obuhvata istu blago se lomeći prema jugu pravolinijski u dužini od 70 m, presijeca parcelu k.č. 931 i dolazi na istočnu granicu parcele k.č. 939, obuhvatajući je ponovo presijeca parcelu k.č. 931 pravolinijski u dužini 90 m dolazi na tromedu parcela k.č. 931, k.č. 936/3 i k.č. 934. Lomi se u pravcu zapada, obuhvata parcelu k.č. 934 i prelazi cestu k.č. 946, lomi se u pravcu sjeverozapada, prati istu do raskrsnice sa cestom k.č. 1290, lomi se u pravcu juga prateći cestu k.č. 1290, dolazi do granice sa parcelom k.č. 1007/2, dijelom je presijecajući dolazi do granice parcele k.č. 1008. Ponovo obuhvatajući parcelu k.č. 1007/2 i parcelu k.č. 1011 dolazi do tromede parcela k.č. 1011, k.č. 1022 i k.č. 1276 blago se lomeći u pravcu jugozapada presijeca parcele k.č. 1022, k.č. 1023/1, k.č. 1024, k.č. 1028, k.č. 1031 i dolazi na tromedu parcela k.č. 1031, k.č. 1036 i k.č. 1276. Granica dalje nastavlja u pravcu jugozapada obuhvatajući parcele k.č. 1036, k.č. 1037, k.č. 1039 i k.č. 1040 gdje se lomi u pravcu istoka pravolinijski u dužini od 370 m, dolazi na tromedu parcela k.č. 1278, k.č. 1274 i k.č. 1288 i nastavlja obuhvatajući parcele k.č. 1274, k.č. 1273/1, k.č. 1272, k.č. 1271, k.č. i Podvinjskim potokom dolazi do granice parcele k.č. 1350/6. U pravcu zapada granica nastavlja obuhvatajući parcele k.č. 1350/6, k.č. 1350/9, k.č. 1350/8, k.č. 1350/7, k.č. 1350/1, k.č. 1346 te presijeca parcelu k.č. 1345/1 do granice sa parcelom k.č. 1345/2, lomi se u pravcu sjevera prateći granicu parcele k.č. 1345/2, presijeca Podvinjski potok i lokalnu cestu Visoko-Podvinjci, ponovo se lomi u pravcu sjeveroistoka prateći lokalnu cestu k.č. 1288 u dužini od 230 m, dolazi na tromedu parcela k.č. 1288, k.č. 1233 i k.č. 1234 te lomeći se u pravcu sjevera pravolinijski u dužini 100 m dolazi na tromedu parcela

k.č.1234, k.č.1235 i k.č.1237, lomi se pod uglom od 90 stepeni u pravcu istoka u dužini od 300 m dolazi na granicu parcele k.č.1214 i nastavlja u istom pravcu obuhvatajući parcele k.č. 1214, k.č. 1213, k.č. 1212, k.č. 1078/1, k.č. 1078/2 i k.č. 1077/1 te pravolinijski presijeca parcele k.č. 1073, k.č. 1068, k.č. 1066, k.č. 1064, k.č. 63, k.č. 1059 do sjeverne granice parcele k.č. 1056 pa obuhvata parcele k.č. 1056, k.č. 1055, k.č. 1054 i k.č. 1053. Linija se sjeverozapadno pravolinijski u dužini od 210 m do parcele k.č.1107 i presijeca parcelu k.č.1108 do ceste k.č.1288. Granica dalje nastavlja u pravcu sjevera lokalnim putem cestom Visoko-Podvinjci do tromeđe parcela k.č. 1288, k.č. 869 i k.č. 870, obuhvata parcelu k.č. 870, presijeca parcelu k.č. 871/1 i izlazi na cestu k.č. 879, prati istu do granice sa parcelom k.č. 875, lomi se u pravcu istoka pa nastavlja obuhvatajući parcele k.č. 875, k.č. 876, k.č. 877, k.č. 878, presijeca cestu k.č. 879 i izlazi na tromeđu parcela k.č. 879, k.č. 817 i k.č. 822, ponovo se lomi u pravcu zapada, nastavlja cestom k.č. 879 obuhvatajući parcele k.č. 822, k.č. 824, k.č. 825, k.č.826, k.č. 827 i k.č. 834. Granica se lomi u pravcu sjeveroistoka i nastavlja obuhvatajući sljedeće parcele k.č. 834, k.č. 832, k.č. 833, k.č. 830, k.č. 807, k.č. 800, k.č. 796, k.č. 795, k.č. 794, k.č.7 91, k.č. 786, k.č. 780, k.č. 781, k.č. 753, k.č. 884, k.č. 750, k.č. 749, k.č. 748, k.č. 761, te se opet lomi u pravcu sjeverozapada i prati granicu parcele k.č.1281 u dužini od 80 m do granice sa parcelom k.č.176/2 i nastavlja obuhvatajući parcele k.č. 176/2, k.č. 176/1, presijeca parcelu k.č. 174/1, k.č.173 do četveromeđe parcela k.č. 173, k.č. 171, k.č. 170 i k.č. 169/1, gdje se ponovo lomi u pravcu istoka i pravolinijski dolazi do tromeđe parcela k.č. 196, k.č. 197/1 i k.č. 108. Granica dalje nastavlja lomeći se u pravcu juga do četveromeđe parcela k.č. 190, k.č. 188, k.č. 187 i k.č.186 odatle nastavlja do tromeđe parcela k.č. 180, k.č. 181/1 i k.č. 184, lomi se u pravcu istoka i pravolinijski dolazi na tromeđu parcela k.č. 211, k.č. 212/1 i k.č. 214, lomi se u pravcu jugoistoka sijekući parcele k.č. 214, k.č. 215, k.č. 1284 i k.č. 506, lomi se u pravcu istoka i nastavlja obuhvatajući parcele k.č. 698/1, k.č. 698/2, k.č. 698/3, k.č. 696, k.č. 695, k.č. 694, presijeca cestu k.č.1286 obuhvatajući parcelu k.č. 505/1 dolazi na tromeđu parcela k.č. 505/1, k.č. 497 i k.č. 506. Nastavlja pravolinijski u pravcu istoka do tromeđe k.č. 490, k.č. 489/2 i k.č. 483, blago se lomi u pravcu sjeveroistoka te u dužini od 400

m dolazi na tromeđu parcela k.č. 429, k.č. 430 i k.č. 434, presijeca u pravcu sjevera parcelu k.č. 429 te njenom granicom dolazi do ceste k.č. 1286 i prateći istu parcelu dolazi do početne tačke.

42. ŠOŠNJE

Urbano područje Šošnje ima površinu od 29,33 ha.

Granica počinje na tromeđi parcela k.č. 150, k.č.148/3 i k.č. 4/3 K.O. Šošnje. Obuhvatajući parcelu k.č.148/3 ide prema jugoistoku, presijeca parcelu k.č.117 i dolazi do granice parcele k.č. 104/2 u istom smjeru nastavlja do ceste k.č. 62 presijeca istu dolazi na sjevernu granicu parcele k.č. 66 te obuhvata istu k.č 66, presijeca parcele k.č. 59 i k.č. 60, obuhvata parcelu k.č. 61 te nastavlja istočnom granicom parcele k.č. 48/1, presijeca istu i parcelu k.č. 47/1 dolazeći na istočnu granicu parcele k.č. 47/2 te istu obuhvata i dolazi na cestu k.č. 990 koju presijeca te u istom smjeru nastavlja obuhvatajući parcele k.č. 45/1. k.č. 43/2 , k.č. 44, k.č. 43/1, k.č. 42, k.č. 24, k.č. 20, k.č. 19. k.č.18, i k.č.15/1. Granica dolazi do ceste k.č. 9 K.O. Šošnja, te istom nastavlja u pravcu juga do tromeđe parcela k.č. 9, k.č. 852 i k.č. 854 nastavlja u istom smjeru granicama parcela k.č. 852, presijeca parcelu k.č. 857 i dolazi do granice parcele k.č. 862 te nastavlja u pravcu juga obuhvatajući parcele k.č. 862, k.č. 861, k.č. 859, k.č. 876, k.č. 879, presijeca parcelu k.č. 882 , k.č. 883, k.č. 885 i k.č. 886. Sa tromeđe parcela k.č. 886, k.č. 889 i k.č. 893 obuhvatajući parcele k.č. 893, k.č. 896, k.č. 898, lomi se u pravcu zapada i dolazi do granice parcele k.č. 900, ponovo se lomi obuhvatajući istu i u pravcu juga nastavlja granicom parcele k.č. 900, pravolinijski sječe parcelu k.č. 906, te u istom pravcu nastavlja obuhvatajući parcele k.č. 909/1, k.č. 909/2, k.č. 913, k.č. 916, pravolinijski presijeca parcele k.č. 917, k.č. 921 te jugozapadnom granicom parcele k.č. 921 nastavlja do tromeđe parcela k.č. 924, k.č. 921 i k.č. 925 koju u istom smjeru presijeca parcelu k.č. 925, k.č. 939 i k.č. 940. Granica dalje nastavlja u pravcu juga do tromeđe parcela k.č. 941, k.č. 943 i k.č. 937/1, te nastavlja obuhvatajući parcele k.č. 943 i k.č. 954, dolazi na cestu k.č. 962, lomi se u pravcu zapada te pravolinijski presijeca cestu k.č. 996, k.č. 956, k.č. 994, k.č.792 i dolazi na tromeđu parcela k.č. 792. k.č. 792 i k.č. 794, dalje se lomi u pravcu sjeverozapada, siječe parcelu k.č. 795, ponovo se lomi u pravcu zapada u dužini od

150 m, pravolinijski siječe parcele k.č. 788/1, k.č. 788/2, k.č. 786 i k.č. 785. Granica dalje nastavlja sa tromede parcela k.č. 783, k.č. 784 i k.č.785 u pravcu sjevera obuhvatajući parcelu k.č.786. Dolazi na cestu k.č.782, presijeca je, lomi se u pravcu istoka, nastavlja do granice parcele k.č. 779 te obuhvata parcele k.č. 779, k.č. 781, k.č. 773, dalje se blago lomi u pravcu sjevera i presijeca pravolinijski parcelu k.č.773/3 i nastavlja u istom smjeru obuhvatajući parcelu k.č.770, k.č. 769 i dolazi do ceste k.č.993 te u pravcu sjevera u dužini 26 m prati istu, zatim se lomi, presijeca je u pravcu istoka nastavlja obuhvatajući parcele k.č. 802, k.č. 803 i k.č. 806, dolazi do ceste k.č. 994, lomi se u pravcu sjevera prateći istu i dolazi do granice parcele k.č. 818. Granica dalje nastavlja u pravcu sjevera obuhvatajući parcele k.č .818, k.č. 819, k.č. 820, k.č. 821, k.č. 822, k.č. 823, k.č. 824, k.č. 839, k.č. 843, k.č. 846, k.č. 847, pravolinijski presijeca parcelu k.č. 836 u dužini od 55 m dolazeći do ceste k.č. 837 granicom iste nastavlja u pravcu sjeverozapada obuhvatajući parcelu k.č. 835, dolazi do tromede parcela k.č. 835, k.č. 833/1 i ceste k.č. 993, lomi se u pravcu jugozapada, nastavlja u pravcu parcele k.č. 833 u dužini od 34 m. Ponovo se lomi u pravcu sjeverozapada obuhvatajući parcelu k.č. 656 i dolazi na tromedu parcela k.č. 656, k.č. 637 i k.č. 659/2 . Pravolinijski nastavlja u dužini od 160 m presijecajući parcele k.č. 659/2, k.č. 660/2, k.č. 660/1, k.č. 660/3, k.č. 636 i k.č. 635, dolazi sa granicom parcele k.č.634, lomi se u pravcu sjevera, nastavlja granicom parcele k.č. 635, presijeca cestu k.č.990 i dolazi na tromedu parcela k.č. 990, k.č. 194/1 i k.č. 131. Granica dalje nastavlja obuhvatajući parcelu k.č.131 te pravolinijski presijeca parcele k.č. 130/1 i k.č. 129/3, lomi se granicom parcele k.č.123, nastavlja u pravcu sjevezapada, ponovo se lomi u pravcu sjevera presijecajući pravolinijski parcelu k.č.129/2, dolazi do tromede parcela k.č.129/2, k.č.129/1 i k.č.129/6, blago se lomi u pravcu sjeverozapada te pravolinijski u dužini od 120 m presijeca parcele k.č. 129/6 i k.č.137 i dolazi do granice parcele k.č. 137, lomi se u pravcu zapada u dužini od 500 m pravolinijski presijeca parcele k.č.137, k.č. 136/1, k.č. 985, k.č. 189, k.č. 188, k.č. 201, k.č. 202, k.č 205 i k.č. 206 i dolazi na tromedu parcela k.č. 211, k.č. 212 i k.č. 206, gdje se lomi u pravcu sjevera i pravolinijski nastavlja do tromede parcela k.č.221, k.č.213 i k.č 217. Ponovo se lomi u pravcu sjeveroistoka pravolinijski u

dužini od 480 m, presijeca parcele k.č. 221, k.č. 225, k.č. 226, k.č. 229, k.č. 231, k.č. 235, k.č. 986, k.č.181 i k.č.179. Granica se dalje blago lomi u pravcu istoka pravolinijski u dužini 200 m nastavlja sjevernom granicom parcele k.č 180 i presijeca parcele k.č. 985, k.č. 140/1, k.č. 140/4, k.č. 141, k.č. 143, k.č.144, k.č.146 i k.č.149 dolazi do granice parcele k.č.148/2, prati istu do granice parcele k.č.148/1, lomi se i obuhvatajući parcele k.č.148/1 i k.č.148/3 i završava na početnoj tački.

43. DOLOVI

Urbano područje Dolovi ima površinu od 16,36 ha.

Granica počinje na tromedi parcela k.č. 988, k.č 299 i k.č. 301 te nastavlja obuhvatajući parcelu k.č. 301 i dolazi na tromedu parcela k.č. 301, k.č. 302 i k.č. 308, presijeca cestu k.č. 998, lomi se u pravcu istoka te nastavlja granicom parcele k.č. 346/1 u dužini od 52 m, lomi se i u pravcu juga nastavlja presijecajući parcele k.č. 346/1, k.č. 341, k.č. 353 i dolazi na tromedu parcela k.č. 353, k.č. 400 i k.č. 398, lomi se u pravcu istoka , obuhvata parcelu k.č. 398, ponovo se lomi u pravcu juga i obuhvata parcele k.č. 398, k.č. 415/2, k.č. 415/3, k.č .416, k.č. 412, k.č. 418, k.č. 420, k.č. 439, k.č. 436, k.č. 435, k.č. 433, k.č. 4432, k.č. 429 i dolazi do ceste k.č. 990. Presijeca istu do granice parcele k.č. 601, lomi se obuhvatajući parcelu k.č. 601 i nastavlja u pravcu jugozapada . Granica dalje nastavlja obuhvatajući parcele k.č. 600, k.č. 473, k.č. 576, k.č. 474, k.č. 476/1, k.č. 476/2, lomi se u pravcu sjevera i nastavlja obuhvatajući parcele k.č. 476/2, k.č. 475, k.č. 466/3, k.č. 454, k.č. 456, k.č. 457, k.č .458 i k.č. 459, dolazi do granice katastarske općine K.O. Šošnja i K.O. Veliki Trnovci općina Kakanj, lomi se i granicom ceste k.č. 989/1 u pravcu sjevera u dužini od cca 260 m i dolazi do parcele k.č. 300, ponovo se lomi u pravcu istoka te presijeca parcelu k.č. 300, lomi se u pravcu sjevera, dolazi do granice parcele k.č. 301 te prateći istu dolazi do početne tačke.

44. GRĐEVAC

Urbano područje Grđevac ima površinu od 29,77 ha.

Granica počinje na tromedi parcela k.č. 2654/5, k.č. 2654/3 i k.č. 2652 u pravcu istoka pravolinijski dolazi na tromedu parcela k.č. 2477, k.č. 2476 i k.č. 2478, lomi se u pravcu jugoistoka, obuhvata parcelu k.č. 2476 i dio parcele k.č. 2475 do dvomeđe sa parcelom k.č.

2479 i nastavlja pravolinijski u dužini od 257 m, lomi se pod uglom od 90 stepeni u pravcu jugozapada i pravolinijski dolazi na tromedu parcela k.č. 2453, k.č. 2448/2 i k.č. 2449, nastavlja u pravcu juga obuhvatajući parcelu k.č. 2449, zatim se lomi u pravcu istoka, presijeca parcelu k.č. 2448/6 do tromede parcela k.č. 2448/6. k.č. 2448/7 i k.č. 2881 (Grđevački potok), prati liniju korita potoka obuhvatajući parcele k.č. 2448/7, k.č. 2450/2, pravolinijski siječe parcelu k.č. 2810 do parcele k.č. 1135 koju obuhvata te nastavlja prema jugu obuhvatajući parcele k.č. 2880, k.č. 2799, k.č. 2977, k.č. 2988, k.č. 2979, lomi se u pravcu zapadno presijecajući parcele k.č. 2970, k.č. 2981 do granice parcele k.č. 2984, zatim se lomi u pravcu juga i nastavlja obuhvatajući parcele k.č. 2984, k.č. 2989, k.č. 2982, k.č. 2929/1, k.č. 2929/2 do tromede parcela k.č. 2929/2, k.č. 2934/2 i k.č. 2928. Granica se lomi u pravcu jugoistoka prateći granicu parcele k.č. 2928 do jugozapadne granice parcele k.č. 2924 te presijeca parcelu k.č. 2928 i k.č. 4287, zatim u pravcu juga nastavlja obuhvatajući parcele k.č. 3043, k.č. 3045, k.č. 3046 i prati granicu parcele k.č. 3047, lomi se u pravcu sjeverozapada i pravolinijski dolazi na tromedu parcela k.č. 3029, k.č. 3030 i k.č. 3024/1. Na tromedi granica se lomi u pravcu sjevera i nastavlja obuhvatajući parcele k.č. 3030, k.č. 3033, k.č. 3034, k.č. 3038, k.č. 3039, k.č. 3019, pravolinijski presijeca parcelu k.č. 3020/1 te nastavlja obuhvatajući parcelu k.č. 3001. Granica se na tromedi parcela k.č. 3001, k.č. 2995 i k.č. 2997 lomi u pravcu zapada i nastavlja obuhvatajući parcelu k.č. 2995, presijeca parcelu k.č. 2996, k.č. 1902 (Grđevački potok), nastavlja obuhvatajući parcele k.č. 1757, k.č. 1751, k.č. 1745, k.č. 1746, k.č. 1735, k.č. 1736, presijeca cestu k.č. 1901 i nastavlja u pravcu sjevera obuhvatajući parcele k.č. 2779/2, k.č. 2780/1, k.č. 2787, k.č. 2786, k.č. 1115/1, presijeca cestu k.č. 2741, lomi se u pravcu sjeveroistoka prateći cestu k.č. 2741, dolazi na tromedu parcela k.č. 2741, k.č. 2738 i k.č. 2737 odakle nastavlja u istom pravcu parcela k.č. 2737, k.č. 1078/1 do tromede parcela k.č. 1078/1, k.č. 2664/2 i k.č. 2665, u nastavku obuhvata parcele k.č. 2664/2, k.č. 2664/1, k.č. 2660/3, k.č. 2660/2, k.č. 2660/1, k.č. 2659 i dolazi na tromedu parcela k.č. 2668, k.č. 2659 i k.č. 2669 odakle pravolinijski u dužini od 115 m dolazi na početnu tačku.

45. PODVINJE

Urbano područje Podvinje ima površinu od 22,41 ha.

Granica počinje na tromedi parcela k.č. 3819. k.č. 3820 i k.č. 3831 K.O. Poriječani i ide u pravcu istoka obuhvatajući parcele k.č. 3831, k.č. 3836, k.č. 3838/2, presijeca parcelu k.č. 3839, lomi se i nastavlja u pravcu juga sijekući cestu k.č. 4292, ponovo se lomi u pravcu zapada i prati pomenutu cestu do granice parcele k.č. 3095, lomi se po granici i dolazi na tromedi parcela k.č. 3095, k.č. 3096 i k.č. 3911, nastavlja obuhvatajući parcele k.č. 3911, k.č. 3910 i k.č. 3913 do granice parcele k.č. 3918, lomi se u pravcu jugoistoka, prati granicu parcele k.č. 3918 do granice parcele k.č. 3914/1, lomi se pod uglom 90 stepeni i pravolinijski dolazi do parcele k.č. 3934 u nastavku obuhvata parcele k.č. 3934, k.č. 3935/2, k.č. 3936, k.č. 3985, k.č. 3986, k.č. 3980 i dio parcele k.č. 3979. Linija granice se lomi u pravcu jugozapada, presijeca parcele k.č. 3990, k.č. 3991, k.č. 3993 i k.č. 3995/1. Granica dalje nastavlja obuhvatajući parcele k.č. 3994/3, k.č. 3994/2, k.č. 3994/1, k.č. 3995/3, presijeca granicu parcele k.č. 3995/2 i dolazi tromedu parcela k.č. 3995/2, k.č. 3997 i k.č. 4061/2, presijeca parcelu k.č. 4061/2 i nastavlja obuhvatajući parcele k.č. 4062/2, k.č. 4062/1, k.č. 4063, k.č. 4056, k.č. 4057/1, k.č. 4292 do tromede parcela k.č. 4292, k.č. 4076 i k.č. 4077 odakle se pravolinijski spušta na tromedu parcela k.č. 4078, k.č. 4082/1 i k.č. 4082/2, ponovo se lomi u pravcu zapada i pravolinijski dolazi do granice parcele k.č. 513, te presijeca parcele k.č. 513 i k.č. 514/1 do tromede parcela k.č. 514/1, k.č. 530 i k.č. 531 i nastavlja obuhvatajući parcelu k.č. 530, presijeca parcelu k.č. 527, k.č. i u istom pravcu obuhvata parcele k.č. 523, k.č. 526, k.č. 612, k.č. 612 i parcelu k.č. 614.

Na tromedi parcela k.č. 611, k.č. 614 i k.č. 615/2 granica se lomi u pravcu sjevera i obuhvata parcele k.č. 614 i k.č. 613, presijeca parcelu k.č. 943 do tromede parcela k.č. 943, k.č. 620 i k.č. 621, prati cestu k.č. 943 do granice sa parcelama k.č. 468, lomi se u pravcu sjevera i nastavlja obuhvatajući parcele k.č. 468 i k.č. 469, presijeca parcele k.č. 471, k.č. 472, obuhvata parcelu k.č. 473 te presijeca parcelu k.č. 476 do granice sa parcelom k.č. 3414, lomi se u pravcu jugoistoka i dolazi parcele k.č. 4275 (Podvinjački potok), lomi se u pravcu sjeveroistoka i prati Podvinjački potok do tromede parcela k.č. 4275, k.č. 4019/2 i k.č.

4019/1, obuhvata parcele k.č. 4019/1, k.č. 4019/6, k.č. 4016/2, k.č. 4015 i k.č. 4014, presijeca Podvinjački potok i nastavlja obuhvatajući parcele k.č. 3469/2, k.č. 3470/2, k.č. 3969, k.č. 3966, k.č. 3965/1, k.č. 3965/3, k.č. 3961, k.č. 3960/2, k.č. 3959, k.č. 3958/2, k.č. 3956/2, k.č. 3950, k.č. 4292, k.č. 3812, k.č. 3815, k.č. 3816, k.č. 3817, k.č. 3818, k.č. 3832/2, k.č. 3830/3 i granicom parcele k.č. 3831 dolazi do početne tačke.

46. POKLEČIĆ

Urbano područje Poklečići ima površinu od 16,09 ha.

Granica počinje na četveromeđi parcela k.č. 3151, k.č. 2891, k.č. 2890 i 3152 K.O. Poriječani. Nastavlja u pravcu istoka obuhvatajući parcelu k.č. 3152, presijeca cestu k.č. 3156, lomi se u pravcu jugozapada i prati cestu do granice sa parcelom k.č. 3154, lomi se u pravcu istoka, obuhvata parcelu k.č. 3154, presijeca parcelu k.č. 3155 do tromeđe parcela k.č. 3155, k.č. 3163 i k.č. 3164, dalje nastavlja u pravcu juga obuhvatajući parcele k.č. 3154, k.č. 3166 sijekajući parcelu k.č. 3189 dolazi na granicu sa parcelom k.č. 3190 u nastavku istu obuhvata te parcele k.č. 3187, k.č. 3197/2, k.č. 3197/1 lomi se u pravcu sjevera do granice sa parcelom k.č. 3206, ponovo se lomi u pravcu istoka prateći granicu parcele k.č. 3206, sijече parcelu k.č. 3205, lomi se u pravcu sjevera i nastavlja obuhvatajući parcele k.č. 3203, k.č. 3204, k.č. 3225, k.č. 3224, k.č. 3226, k.č. 3229, k.č. 3232, k.č. 3249, k.č. 3250, k.č. 3251, k.č. 3253, k.č. 260, k.č. 3259, k.č. 3269, k.č. 3266, k.č. 3294, k.č. 3293 i k.č. 3292/2 dolazi do ceste k.č. 3284, presijeca je i dolazi na tromeđu parcela k.č. 3284, k.č. 3237 i k.č. 3313. U pravcu juga linija granice nastavlja obuhvatajući parcele k.č. 3297, k.č. 3312, k.č. 3311, k.č. 3310, k.č. 3316, k.č. 3315, k.č. 3314, k.č. 3336, k.č. 3337, k.č. 3333, k.č. 3332, k.č. 3330, k.č. 3328 i dolazi na tromeđu parcela k.č. 377/2, k.č. 3328 i k.č. 3329, presijeca cestu k.č. 3077/2 i u pravcu sjeveroistoka nastavlja obuhvatajući parcele k.č. 3069, k.č. 3071/2, k.č. 3074, k.č. 3075, k.č. 3079, k.č. 3080, k.č. 3082, k.č. 3083, k.č. 3084, k.č. 3085, k.č. 3088, k.č. 3091/1, k.č. 3092/2, k.č. 3143 i dolazi na tromeđu parcela k.č. 3143, k.č. 3142 i k.č. 4288, prati cestu k.č. 4288 do granice sa parcelom k.č. 3150, presijeca cestu i obuhvatajući parcele k.č. 3150 i k.č. 3152 dolazi do početne tačke.

47. DONJI PORIJEČANI

Urbano područje Donji Poriječani ima površinu od 65,73 ha.

Granica počinje na tromeđi parcela k.č. 1, k.č. 3025 i k.č. 3027 K.O. Poriječani, spušta se na tromeđu parcela k.č. 2, k.č. 3027 i k.č. 4286, lomi se u pravcu jugozapadno i obuhvata parcele k.č. 3/5, k.č. 3/4 i 3/3, lomi se u pravcu zapada do tromeđe parcela k.č. 3/5, k.č. 3/3 i k.č. 4/2, lomi se u pravcu juga pravolinijski dolazi na tromeđu parcela k.č. 24/3, k.č. 41 i k.č. 40/1, spušta se granicom parcele k.č. 40/1 do tromeđe parcela k.č. 41, k.č. 42 i k.č. 40/1, lomi se u pravcu juga te spušta na tromeđu parcela k.č. 38/1, k.č. 37/1 i k.č. 36/5, ponovo se lomi u pravcu jugozapada na tromeđu parcela k.č. 934 (Poriječki potok), k.č. 53 i k.č. 137, nastavlja obuhvatajući parcele k.č. 137, k.č. 136/1, k.č. 135, k.č. 134, k.č. 131, k.č. 122, k.č. 119/1, k.č. 117 presijeca k.č. 940 i nastavlja u pravcu jugoistoka obuhvatajući parcele k.č. 116, k.č. 115, k.č. 112, k.č. 111, k.č. 107, k.č. 108, k.č. 106, k.č. 105, k.č. 104, k.č. 103 do tromeđe parcela k.č. 103, k.č. 94/2 i k.č. 935. Granica dalje nastavlja u pravcu istoka presijecajući parcele k.č. 935, k.č. 202/2 do tromeđe parcela k.č. 202/2, k.č. 209 i k.č. 219, obuhvata parcelu k.č. 219, presijeca parcelu k.č. 213/1 do granice parcele k.č. 212 te nastavlja obuhvatajući parcele k.č. 212, k.č. 211, k.č. 218, presijeca parcelu k.č. 215, obuhvata k.č. 418/1, k.č. 418/2, k.č. 419, k.č. 412, k.č. 427, lomi se u pravcu jugoistoka do linije parcele k.č. 429, obuhvata je , ponovo se lomi u pravcu sjeveroistoka i pravolinijski dužinom od 320 m dolazi na granicu parcele k.č. 3371/1 i nastavlja blago se lomeći prema sjeveru pravolinijski do granice parcele k.č. 3282/1, lomi se pod uglom od 90 stepeni prema istoku i prati granicu parcele k.č. 3283/1, presijeca parcelu k.č. 4290 i obuhvatajući parcelu k.č. 3457 dolazi do tromeđe parcela k.č. 3457, k.č. 3458 i k.č. 3456. Na tromeđi granica se lomi u pravcu juga i u dužini od 70 m spušta na granicu parcele k.č. 3452, lomi se u pravcu jugozapada pravolinijski sijekajući parcele k.č. 3452, k.č. 3451, k.č. 3427, k.č. 3426, k.č. 3425, k.č. 3424, k.č. 3423, k.č. 3422, k.č. 3421/1, k.č. 3421/2 dolazi do granice parcele k.č. 3420 blago se lomeći prema jugozapadu pravolinijski u dužini od 340 m, dolazi na tromeđu parcela k.č. 458, k.č. 465 i k.č. 466 odakle nastavlja obuhvatajući parcelu k.č. 465, presijeca parcelu k.č. 943, lomi se u pravcu jugoistoka i ide granicom parcele k.č.

943 do tromede parcela k.č. 943, k.č. 621 i k.č. 620.

Linija granice nastavlja presijecajući parcelu k.č. 943, nastavlja obuhvatajući parcele k.č. 615/2, k.č. 615/1, k.č. 615/3, k.č. 616/4, k.č. 616/3, presijeca parcele k.č. 616/1 i k.č. 615/5 do tromede parcela k.č. 616/1 i k.č. 615/5 i k.č. 600, nastavlja obuhvatajući parcele k.č. 599 i k.č. 595 i u istom pravcu presijeca parcele k.č. 593, k.č. 591, k.č. 590/3, k.č. 590/2, k.č. 590/4 sve do granice sa parcelom k.č. 590/1, lomi se u pravcu jugozapada sijekući parcele k.č. 598 i k.č. 631, nastavlja granicom parcele k.č. 631 obuhvatajući parcele k.č. 633, k.č. 634, k.č. 637, k.č. 643, k.č. 649, k.č. 648, k.č. 661, k.č. 659, k.č. 658, k.č. 655/1, k.č. 655/2 dolazi na granicu parcele k.č. 949, lomi se u pravcu sjeverozapada prateći granicu parcele k.č. 949 u dužini od 390 m dolazi na tromedu parcela k.č. 949, k.č. 717 i k.č. 720 i nastavlja u istom pravcu obuhvatajući parcele k.č. 721/3, k.č. 721/2, k.č. 721/1, k.č. 318, presijeca parcelu k.č. 948, lomi u pravcu sjevera, prati granicu parcele k.č. 949 do granice parcele k.č. 312/1, lomi se u pravcu juga, presijeca parcele k.č. 949 i k.č. 938 (željeznička pruga) do tromede parcela k.č. 741, k.č. 742 i k.č. 951 te nastavlja obuhvatajući parcele k.č. 742, k.č. 743, k.č. 804, k.č. 796, k.č. 795, k.č. 790 i k.č. 792 do tromede parcela k.č. 792, k.č. 951 i k.č. 789.

Granica se dalje lomi u pravcu jugozapada i nastavlja granicom parcele k.č. 789 u dužini 24 m, lomi se u pravcu sjeverozapada, presijeca parcelu k.č. 792 i obuhvata parcele k.č. 790, k.č. 795, k.č. 796, k.č. 804, k.č. 743 i k.č. 740, presijeca parcelu k.č. 738 u istom pravcu, dolazi na granicu parcele k.č. 752, obuhvata je i parcele k.č. 750 i k.č. 754/2, presijeca pravolinijski parcele k.č. 756, k.č. 759 do granice parcele k.č. 760 gdje se lomi prema sjeverozapadu i pravolinijski dolazi na tromedu parcela k.č. 769/2, k.č. 770 i k.č. 771, nastavlja granicom parcele k.č. 770, lomi se prema sjeveru i presijeca parcele k.č. 770, k.č. 296/2, k.č. 72/1, k.č. 294 i k.č. 292 do Podvinjačkog potoka k.č. 291. Linija prati lijevu obalu potoka u dužini cca 150 m, lomi se u pravcu sjeverozapada i pravolinijski presijeca parcele k.č. 289, k.č. 288, k.č. 287 i k.č. 286/1, lomi se pod uglom od 90 stepeni i nastavlja u pravcu sjeveroistoka granicom parcele k.č. 286/1, presijeca parcelu k.č. 938 do granice sa parcelom k.č. 267/3, lomi se u pravcu sjevera i nastavlja obuhvatajući parcele k.č. 267/1, k.č. 268, k.č. 269, k.č. 270, k.č. 271, k.č. 272, k.č. 273/2, k.č. 273/1, k.č.

169/1, presijeca parcelu k.č. 170 i u istom pravcu nastavlja obuhvatajući parcele k.č. 171, k.č. 173, k.č. 174, k.č. 175, k.č. 176, k.č. 178, k.č. 179, k.č. 181, k.č. 183, k.č. 184, k.č. 125/1, k.č. 126/1, k.č. 126/2, k.č. 127, k.č. 134. U nastavku linija granice se lomi u pravcu zapada pravolinijski u dužini od 87 m te se ponovo lomi pod uglom od 90 stepeni u pravcu sjevera i pravolinijski u dužini od 80 m dolazi na granicu parcele k.č. 142, lomi se u pravcu istoka i u dužini od 70 m dolazi do linije parcele k.č. 939, lomi se u pravcu sjevera i prati granicu parcele k.č. 939 do granice parcele k.č. 29/1 te nastavlja obuhvatajući parcele k.č. 29/1, k.č. 31/1, k.č. 32/1, k.č. 26, k.č. 16/2 presijeca parcelu k.č. 8 i nastavljajući granicama parcela k.č. 6, k.č. 3/1 dolazi početne tačke.

48. PORIJEČANI

Urbano područje Poriječani ima površinu od 62,19 ha.

Početna tačka opisa urbanog područja Poriječani, definisana je tromedom parcela k.č. 2350/3, k.č. 1166/1, k.č. 4283 (cesta), (sjeverni dio područja). Granica se lomi u pravcu istoka prateći sjevernu granicu parcela k.č. 1166/1, k.č. 1164, k.č. 1163, k.č. 1160, k.č. 1190, k.č. 1191, k.č. 1187, lomi se u pravcu juga te presijeca parcele k.č. 1192, k.č. 1195 do parcele k.č. 1204/1, obuhvata je kao i parcele k.č. 1205, k.č. 1206, nastavlja u pravcu juga prateći istočnu granicu parcela k.č. 1206, k.č. 1207, k.č. 1214, k.č. 1220, k.č. 1221, k.č. 3642, lomi se u pravcu jugozapada te presijeca parcele k.č. 1300, k.č. 1292, k.č. 1299, k.č. 1283, k.č. 1284/1, k.č. 1288 do ceste označene kao k.č. 4290, obuhvata parcele k.č. 3627/1, k.č. 3627/2, k.č. 3623, k.č. 3622, k.č. 3621, k.č. 3620, lomi se u pravcu sjevera te siječe cestu označenu kao k.č. 3617, u istom smjeru prati zapadnu granicu parcela k.č. 3622, k.č. 3623, k.č. 3624, k.č. 1271, k.č. 1270. Granica se lomi u pravcu zapada prateći južnu granicu parcela k.č. 1269, k.č. 3594, k.č. 3593, k.č. 3585, k.č. 3584, k.č. 3566, k.č. 3567, k.č. 3547, k.č. 3546, k.č. 3545/1, k.č. 3545/2, k.č. 3544, k.č. 3543, k.č. 3542, k.č. 3540, k.č. 3539, k.č. 3524, k.č. 3523/2, k.č. 3523/1, k.č. 2861/1, k.č. 2861/2, k.č. 2861/3, k.č. 2863/2, k.č. 2863/1, k.č. 2864/1, k.č. 2864/3, k.č. 2865/2, k.č. 2865/1, nastavlja u pravcu jugozapada prateći granicu potoka označen kao k.č. 2876 u dužini cca 183 m, te obuhvata parcelu k.č. 2878, nastavlja u istom pravcu te presijeca parcelu k.č. 3518, obuhvata parcele k.č. 2880, k.č. 2881, k.č.

2884, k.č. 2883, k.č. 2885/1, k.č. 2886/1, k.č. 2889, k.č. 2891, k.č. 3151, k.č. 3142, k.č. 3140, k.č. 3137, k.č. 3133, k.č. 3132, k.č. 3113, k.č. 3114, k.č. 3317, k.č. 3118/1, k.č. 3118/2, k.č. 3118/3, k.č. 3108, k.č. 3107/1, k.č. 3107/2, k.č. 3106, k.č. 3103, k.č. 3066, k.č. 3064, k.č. 3067, k.č. 61, k.č. 3329, k.č. 69/1, presijeca parcele k.č. 72/2, k.č. 72/1, k.č. 81/3, k.č. 81/2, k.č. 81/1. Granica se kreće u istom smjeru te obuhvata parcele k.č. 79/2, k.č. 79/1, k.č. 79/3, k.č. 97/1, k.č. 97/2, k.č. 101, k.č. 109, k.č. 110, presijeca cestu označenu kao k.č. 940, te obuhvata parcele k.č. 118, k.č. 119/2, k.č. 120, prati sjevernu granicu parcele k.č. 120 u dužini cca 128 m, lomi se u pravcu sjeveroistoka presijecajući parcele k.č. 121, k.č. 57, k.č. 56, k.č. 55, k.č. 51, k.č. 50/1, k.č. 934 (Poriječki potok), nastavlja u istom pravcu obuhvatajući parcelu k.č. 3062/2, k.č. 3062/1, k.č. 3059, k.č. 3058, k.č. 3056, k.č. 3055, k.č. 3053, k.č. 3052, k.č. 3050/1, k.č. 3048, k.č. 3044 do cest označene kao k.č. 4287, lomi se u pravcu sjevera te prati istu u dužini cca 183 m do parcele k.č. 2928 (greblje), presijeca istu parcelu te obuhvata k.č. 2924, k.č. 2923, k.č. 2943/2, k.č. 2943/1, k.č. 2944, k.č. 2945, k.č. 2949, k.č. 2958, k.č. 2958/2, k.č. 2959, k.č. 2960, k.č. 2840, lomi se u pravcu istoka te presijeca cestu označenu kao k.č. 2842. Granica se kreće u istom smjeru te obuhvata parcele k.č. 2847, k.č. 2851, k.č. 2854, k.č. 2855, presijeca parcele k.č. 4284 (cesta), k.č. 2388/1, k.č. 2388/2, prati sjevernu granicu parcela k.č. 2388/3, k.č. 2383, k.č. 2386, k.č. 2374, k.č. 2373, k.č. 2372, k.č. 2371, k.č. 2370, k.č. 2363, k.č. 2360, k.č. 2358, k.č. 2357, k.č. 2356, k.č. 2354, k.č. 2352, k.č. 1166/2, k.č. 1166/1 te dolazi do tromede parcela k.č. 2350/3, k.č. 1166/1, k.č. 4283 što je ujedno i početna tačka opisa ovog urbanog područja.

49. TUJLIĆI

Urbanog područje Tujlići ima površinu od 26,51 ha.

Početna tačka opisa urbanog područja Tujlići definisana je tromedom parcela k.č. 1674/2, k.č. 1674/1, k.č. 1661 (sjeverni dio područja). Granica se lomi u pravcu juga istočnom granicom parcela k.č. 1674/2, k.č. 1674/3, k.č. 1674/4, k.č. 1675/1, k.č. 1675/2, k.č. 1569/1, k.č. 1569/2, u istom pravcu presijeca parcele k.č. 1570, k.č. 1574, k.č. 1564, k.č. 1561, k.č. 1555, lomi se u pravcu istoka te prati granice parcela k.č. 1544, k.č. 1543, presijeca parcele k.č. 1542, k.č. 1541, k.č. 1540, k.č. 1539, k.č. 1526, k.č.

1524, obuhvata parcelu k.č. 1594 te u istom smjeru presijeca parcele k.č. 1593, k.č. 1592, k.č. 1598, k.č. 1590, k.č. 1600, k.č. 1601/2, k.č. 1601/1, nastavlja u pravcu jugozapada presijecajući parcele k.č. 3667 (cesta), k.č. 1511/2, k.č. 1511/3, k.č. 1511/4, k.č. 111/5, k.č. 1510/3, k.č. 1501, k.č. 1500, k.č. 1516, k.č. 1497, k.č. 1496/1, k.č. 1488, k.č. 1487/2, k.č. 1478, k.č. 1475/2, k.č. 1473/1, k.č. 1468. Granica se lomi u pravcu jugoistoka cestom označenom kao k.č. 1776/2 u dužini cca 204 m, nastavlja u istom pravcu prateći cetu označenu kao k.č. 1802 u dužini cca 611 m, lomi se u pravcu jugoistoka presijecajući parcelu 51 (greblje), k.č. 1297 (Radovljanska rijeka), lomi se u pravcu sjevera te siječe parcelu k.č. 54, nastavlja u pravcu zapada prati granicu parcela k.č. 60, k.č. 70/4, k.č. 68, lomi se u pravcu sjeverozapada presijecajući parcele k.č. 68, k.č. 67, k.č. 70/3, k.č. 74, k.č. 72, k.č. 73, k.č. 78 do granice parcele k.č. 96/2, prati dijelom granicu iste te obuhvata parcele k.č. 94/3, k.č. 94/1, k.č. 94/4, k.č. 89, k.č. 86, k.č. 1881, k.č. 1880/2, k.č. 1878, zatim u istom pravcu presijeca parcele k.č. 1785/1, k.č. 1795, k.č. 1796, k.č. 1797, k.č. 1798, k.č. 1874/1, k.č. 1799/2, k.č. 1805, k.č. 1794/7, k.č. 1793/2, k.č. 1793/1, k.č. 1792. Granica se kreće u istom smjeru obuhvatajući parcele k.č. 1794/5, k.č. 1794/4, k.č. 1794/2, k.č. 1794/1, lomi se u pravcu zapada i presijeca parcele k.č. 1805, k.č. 1807, k.č. 1808, nastavlja u pravcu jugoistoka presijecajući parcele k.č. 1808, k.č. 1809, k.č. 1803/2, k.č. 1801, k.č. 1803/1, k.č. 1800/1, k.č. 1799/1, k.č. 1799/2, k.č. 1800/2, k.č. 1868, k.č. 1867, k.č. 1861, k.č. 1863/1, k.č. 1862/5, k.č. 1862/2, k.č. 1862/6, lomi se u pravcu zapada presijecajući parcele k.č. 1889, k.č. 3669 (cesta), k.č. 3686/2, nastavlja u pravcu sjeverozapada presijecajući parcele k.č. 1855/2, k.č. 1856/1, k.č. 1857, k.č. 1858, k.č. 1859, k.č. 1816/1, k.č. 1816/2, k.č. 1818 (cesta), obuhvata parcelu k.č. 1820/2 te siječe parcelu k.č. 1819/1 do ceste označene kao k.č. 3669, nastavlja istom cestom u dužini 68 m do granice parcele k.č. 1736, nastavlja u istom pravcu granicama parcela k.č. 1738/1, k.č. 1737/1, k.č. 1726, k.č. 1724, k.č. 1722/1, k.č. 1708/1, siječe cestu označenu kao k.č. 3668 do parcele k.č. 1707, prati granicu iste te obuhvata parcele k.č. 1706, lomi se u pravcu istoka i siječe parcelu k.č. 1705 do Radovljanske rijeke označene kao k.č. 3685, lomi se u pravcu jugoistoka dužinom cca 238 m iste rijeke, presijeca je i kreće se granicom parcele k.č. 882, u istom pravcu presijeca

parcele k.č. 1689, k.č. 1685, k.č. 1680, k.č. 1672/1, k.č. 1678 (cesta), do parcele k.č. 1674/2, te dolazi do tromeđe parcela k.č. 1674/2, k.č. 1674/1, k.č. 1661 što je i ujedno početna tačka opisa ovog urbanog područja.

50. LISOVO

Urbanu područje Lisovo ima površinu od 26,40 ha.

Početna tačka opisa urbanog područja Lisovo definisana je najsjevernijom tačkom, tromeđom parcela k.č. 3065, k.č. 3060/3, k.č. 3063. Granica parcele se lomi u pravcu juga obuhvatajući parcele k.č. 3063, k.č. 3062, siječe parcelu k.č. 3678 do sjecišta parcela k.č. 3327, k.č. 3328, k.č. 3330, granica se lomi u pravcu jugoistoka prateći granicu parcela k.č. 3328, k.č. 3329, k.č. 3333, siječe cestu označenu kao k.č.3 671, prati sjevernu granicu parcela k.č. 3047, k.č. 3046, k.č. 3045/1, k.č. 3045/2, k.č. 3043. Granica se lomi u pravcu juga istočnom granicom parcela k.č. 3002, k.č. 3005, k.č. 3007, k.č. 3008, k.č. 3009, siječe parcele k.č. 3000/1, k.č. 3000/2, nastavlja dalje u istom smjeru istočnom granicom parcele k.č. 2892, siječe cestu označenu kao k.č. 3671, u istom smjeru nastavlja te obuhvata parcele k.č. 3382, k.č. 3380, k.č. 3406 (greblje), nastavlja u istom pravcu presijecajući parcele k.č. 3676 (cesta), k.č. 1339, k.č. 1342, k.č. 1341, k.č. 3510/1, prati granicu parcele k.č. 3511 te zatim siječe parcele k.č. 3683 (cesta), k.č. 3412, k.č. 3418, k.č. 3417/1, k.č. 3417/2, k.č. 3411, k.č. 3410, prati granice parcela k.č. 3429, k.č. 3433, k.č. 3431, k.č. 3432, k.č. 3447, presijeca parcelu k.č. 3448 do granice parcele k.č. 3446, obuhvata je te nastavlja dalje granicom parcela k.č. 3314, k.č. 3313, k.č. 3312, k.č. 3311, k.č. 3297, k.č. 3298, k.č. 3300, k.č. 3301, presijeca cestu označenu kao k.č. 3682, nastavlja granicom parcele k.č. 3065 do tromeđe parcela k.č. 3065, k.č. 3060/3, k.č. 3063 što je ujedno i početna tačka opisa ovog urbanog područja.

51. HADŽIĆI

Urbanu područje Hadžići ima površinu od 15,08 ha.

Početna tačka opisa urbanog područja Hadžići definisana je najsjevernijom tačkom, tromeđom parcela k.č. 332, k.č. 330, k.č. 331. Granica se lomi u pravcu u pravcu istoka sjevernom granicom parcele k.č. 331, zatim siječe parcele k.č. 327, k.č. 1205 (cesta), k.č. 374, lomi se u pravcu juga presijecajući parcele k.č. 374, k.č. 375, k.č. 376, k.č. 377 do parcele k.č. 378, prati

zapadnu granicu parcele k.č. 378, nastavlja u smjeru jugoistoka presijecajući parcele k.č. 380, k.č. 495, prati granicu parcele k.č. 487 te zatim presijeca parcele k.č. 503/1, k.č. 506, k.č. 508, obuhvata parcele k.č. 507, k.č. 511, k.č. 512 te dolazi do ceste označene kao k.č. 1305. Granica nastavlja u istom smjeru prateći istu cestu u dužini cca 177 m do granice parcele k.č. 711, lomi se prema istoku obuhvatajući parcele k.č. 711, k.č. 712, k.č. 713, k.č. 714, k.č. 715, k.č. 704, zatim se lomi u pravcu jugoistoka prateći istočnu granicu parcele k.č. 705, presijeca parcele k.č. 687, k.č. 1306 (cesta), do parcele k.č. 672/3, nastavlja granicom iste parcele u dužini cca 63 m, lomi se u pravcu zapada presijecajući parcele k.č. 672/3, k.č. 672/5, k.č. 672/4, k.č. 672/2, k.č. 673/1, k.č. 673/2, k.č. 680 do granice parcele k.č. 674, obuhvata parcele k.č. 674, k.č. 676/2, presijeca cestu označenu kao k.č.779. Granica nastavlja u pravcu sjevera obuhvatajući parcele k.č. 780, k.č. 774/1, k.č. 773, k.č. 772/2, k.č. 767, k.č. 766, k.č. 765/2, k.č. 765/1, nastavlja u pravcu sjevera presijecajući parcele k.č. 2033, k.č. 3679 (cesta), k.č. 2032, k.č. 2027, k.č. 760, k.č. 759, k.č. 756/3, presijeca cestu označenu kao k.č. 1306 do parcele k.č. 751, obuhvata istu kao i parcelu k.č. 752, zatim u istom pravcu presijeca parcele k.č. 746, k.č. 737, prati granice parcela k.č. 738, k.č. 739, k.č. 288, k.č. 290. Granica dolazi do ceste označene kao k.č. 1306, lomi se u istom pravcu prateći istu cestu u dužini cca 72 m do parcele k.č. 277, presijeca parcele k.č. 277, k.č. 276, k.č. 274, k.č. 273, k.č. 272 do parcele k.č. 271, prati južnu granicu iste parcele do ceste označene kao k.č. 1306 prati istu cestu i pravcu sjevera u dužini cca 114 m do parcele k.č. 262, nastavlja u pravcu sjeveroistoka te presijeca parcele k.č. 261, k.č. 259/1, k.č. 259/2, k.č. 258, k.č. 257, k.č. 255, k.č. 249, k.č. 251, k.č. 250, k.č. 248, k.č. 246, k.č. 244, k.č. 343, lomi se u pravcu jugoistoka parcelama k.č. 342, k.č. 336, k.č. 335, presijeca parcele k.č. 314, k.č. 315, k.č. 331, k.č. 317, k.č. 319. Granica se lomi u pravcu sjevera prateći granice parcela k.č. 321, k.č. 320, presijeca parcele k.č. 325, k.č. 331 do granice parcele k.č. 332, zatim se lomi u pravcu sjevera do tromeđe parcela k.č. 332, k.č. 330, k.č. 331 što je ujedno i početna tačka opisa ovog urbanog područja.

52. MAUROVIĆI

Urbanu područje Maurovići ima površinu od 89,73 ha.

Početna tačka opisa urbanog područja Maurovići definisana dvomedom parcela k.č. 559, k.č. 463 (sjeverni dio područja). Granica se lomi u pravcu sjeveroistoka prateći granicu parcela k.č. 559, k.č. 565, siječe cestu označenu kao k.č. 1302, nastavlja granicom parcele k.č. 568 u dužini 33 m od iste ceste, nastavlja u pravcu jugoistoka prateći trasu ceste označenu kao k.č. 1302 na dužini od 46 m, presijecajući parcele k.č. 568, k.č. 569, k.č. 570, k.č. 576/2, k.č. 576/1, k.č. 577, k.č. 578, k.č. 580/1, k.č. 582, k.č. 583/1, k.č. 589, k.č. 590, k.č. 592, k.č. 596, k.č. 599, k.č. 600, k.č. 2242, k.č. 2241 (cesta), k.č. 2240/1, k.č. 3672 (cesta), k.č. 606, k.č. 1297 (Radovljanska rijeka), k.č. 607, k.č. 1300 (lisovački potok), k.č. 921, k.č. 922/3, k.č. 922/2, k.č. 922/1, k.č. 937, obuhvata parcele k.č. 940/1, k.č. 940/2, k.č. 940/3, nastavlja u istom pravcu da siječe parcele k.č. 1017/1, k.č. 1017/1, k.č. 1022, k.č. 1023/1, k.č. 1024, k.č. 1301 (Maurovički potok), k.č. 1074/2, k.č. 1074/1, k.č. 1077, k.č. 1079, k.č. 1080, k.č. 1081, k.č. 1083, k.č. 1088, k.č. 1086/2, k.č. 1087, k.č. 1091/1, k.č. 1092, k.č. 1108/2, k.č. 1108/1, k.č. 1119 do ceste označenu kao k.č. 1122. Granica se lomi u pravcu juga prateći istočnu granicu parcele k.č. 1119, siječe cestu k.č. 1315 (Radovlje - LP - Moštre), u istom smjeru nastavlja dužinom cijele ceste označene kao k.č. 1314 (cca 570 m), siječe parcele k.č. 2528/1, k.č. 2528/4 (cesta), k.č. 2528/3, k.č. 2542, k.č. 2543, k.č. 2551, lomi se u pravcu jugozapad te obuhvata parcelu k.č. 2548, zatim u istom smjeru siječe parcele k.č. 2546, k.č. 2537, k.č. 2534, k.č. 2533/1, k.č. 2533/2, k.č. 2516, k.č. 2514, k.č. 2513, k.č. 2509, k.č. 2508, k.č. 2507, k.č. 3674 (cesta), k.č. 2709, nastavlja u pravcu sjevera te siječe parcele k.č. 2707, k.č. 2706, prati zapadnu granicu parcela k.č. 2704, k.č. 2688/2, k.č. 2688/1, zatim u istom smjeru siječe parcele k.č. 2689, k.č. 2682 (cesta), k.č. 2681/2, k.č. 3675 (cesta), obuhvata parcelu k.č. 2559 (greblje). Granica nastavlja u istom smjeru zapadnom granicom parcele k.č. 2559 do ceste označene kao k.č. 2589, istu cestu siječe u dužini cca 41 m do parcele k.č. 2568, nastavlja u istom pravcu presijecajući parcele k.č. 2568, k.č. 2566, k.č. 2575, k.č. 2574, k.č. 2598, k.č. 2595, k.č. 2592/2, k.č. 2592/1, prati granicu parcela k.č. 2591, k.č. 996 do parcele k.č. 994, lomi se u pravcu zapada te trasom ceste k.č. 1312 u duži od cca 49 m od osovine iste ceste, prati granice parcela k.č. 994, k.č. 990, k.č. 984, siječe parcele k.č. 985, k.č. 983, k.č. 982, k.č.

978, k.č. 976/1, k.č. 975, k.č. 974, k.č. 973, k.č. 969, k.č. 968, prati granicu parcele k.č. 964 u dužini od cca 59 m, lomi se u pravcu juga presijecajući parcele k.č. 967/1, k.č. 965, k.č. 966, k.č. 2628, k.č. 2627, nastavlja u pravcu zapada presijecajući parcele k.č. 2629, k.č. 2631, k.č. 2632, k.č. 2633, k.č. 2636. Granica se lomi u pravcu juga obuhvata parcele k.č. 2636, k.č. 2641, k.č. 2642, k.č. 2643, k.č. 2630, k.č. 2657, nastavlja u istom pravcu presijecajući parcele k.č. 2659, k.č. 2662, k.č. 2663, k.č. 2665, k.č. 2666, nastavlja u pravcu jugozapada te siječe parcele k.č. 2653, k.č. 2652, k.č. 2651, k.č. 2650, k.č. 2647/1, k.č. 2647/2, k.č. 3677 (cesta), k.č. 2905, granica nastavlja u pravcu sjevera prateći zapadnu granicu parcela k.č. 2907, k.č. 2912, k.č. 2913, k.č. 2920, presijeca parcele k.č. 2915/2, k.č. 2916, lomi se u pravcu zapada obuhvatajući parcele k.č. 2920, k.č. 2921, siječe Lisovački potok označen kao k.č. 2922, prati južnu granicu parcela k.č. 2940, k.č. 2941, istočnu granicu parcela k.č. 2943, k.č. 2938, nastavlja u pravcu sjeverozapada granicama parcela k.č. 2950/1, k.č. 2952/4, k.č. 2948, k.č. 2946, presijeca cestu označenu kao k.č. 2130, nastavlja u istom pravcu obuhvatajući parcelu k.č. 2119, siječe cestu k.č. 3678 te nastavlja istom u istom smjeru u dužini cca 207 m, do parcele k.č. 2110, nastavlja u istom smjeru cestom označenom kao k.č. 810 u dužini cca 82 m do parcele k.č. 814/1. Granica se lomi u pravcu jugoistoka obuhvata parcele k.č. 814/1, k.č. 815/1, k.č. 813/1, presijeca cestu označenu kao k.č. 1307 te nastavlja u istom smjeru obuhvatajući parcele k.č. 826, k.č. 825, k.č. 828, k.č. 829, k.č. 830, presijeca parcele k.č. 831, k.č. 833, k.č. 834, te u istom smjeru nastavlja sjevernom granicom parcele k.č. 835, lomi se u pravcu sjevera obuhvatajući parcele k.č. 840, k.č. 849, k.č. 851, k.č. 852/1, presijeca parcele k.č. 838, k.č. 650, k.č. 652, k.č. 653/2, k.č. 653/3, k.č. 655, lomi se u pravcu sjeverozapada sjevernom granicom parcele k.č. 655, siječe parcele k.č. 635/1, k.č. 634, k.č. 1299 (Klakorski potok), lomi se u pravcu istoka prateći isti potok u dužini cca 63 m do ceste označene kao k.č. 1306, istu presijeca do parcele k.č. 687, zatim u istom smjeru nastavlja Klosarskim potokom označenom kao k.č. 1299 u dužini cca 55 m. Granica se lomi u pravcu sjeveroistoka presijecajući parcele k.č. 689, k.č. 693/1, k.č. 694/1, k.č. 695/1, k.č. 696, k.č. 548, k.č. 547, k.č. 546/4, k.č. 544, k.č. 543, k.č. 542, k.č. 541, k.č. 540, k.č. 539, k.č. 537, k.č. 538, k.č. 534/2, k.č. 534/1, k.č. 1297 (Radovljanska

rijeka), k.č. 559, nastavlja u istom pravcu do dvomeđe parcela k.č. 559, k.č. 463 što je ujedno i početna tačka opisa ovog urbanog područja.

53. DŽINDIĆI - SMAILOVIĆI

Urbanog područje Džindići-Smailovići ima površinu od 17,28 ha.

Početna tačka opisa urbanog područja Džindići-Smailovići (sjeverni dio područja) definisana je dvomeđom parcela k.č. 464, k.č. 465/2. Granica se lomi u pravcu juga obuhvatajući parcele k.č. 465/2, k.č. 465/1, siječe cestu označenu kao k.č. 1437 te nastavlja u istom smjeru obuhvatajući parcele k.č. 568, k.č. 567, k.č. 567, k.č. 571/1, k.č. 571/2, siječe parcelu k.č. 587 i nastavlja u istom smjeru u putnom pojasu u dužini od 75 m do parcele označene kao k.č. 610, siječe cestu k.č. 602, prati granicu parcela k.č. 612, k.č. 613, lomi se u pravcu jugozapada prateći istočnu granice parcela k.č. 613, k.č. 758 i dijelom granice parcele k.č. 759, lomi se u pravcu juga obuhvatajući parcele k.č. 756, k.č. 754, k.č. 752, k.č. 749, k.č. 746, k.č. 738, nastavlja u istom pravcu i presijeca parcele k.č. 716, k.č. 720/2, k.č. 719, k.č. 723, k.č. 722, k.č. 960, k.č. 958/1, k.č. 958/2, k.č. 916, k.č. 919, prati granicu istočnu parcele k.č. 920 te potom presijeca parcele k.č. 911, k.č. 923, k.č. 910. Granica nastavlja u istom pravcu prateći istočne granice parcela k.č. 908, k.č. 909, k.č. 906, k.č. 898, k.č. 897, k.č. 896, presijeca cestu označenu kao k.č. 1435 do parcele k.č. 854, granica se lomi u pravcu sjevera te prati istočnu granicu parcela k.č. 854, k.č. 853, k.č. 852, k.č. 851, k.č. 850, k.č. 849, k.č. 837 (koje ne ulaze u opis ovog područja), prati istočne granice parcela k.č. 910, k.č. 911, k.č. 912, k.č. 914, k.č. 833, presijeca parcele k.č. 817 (cesta), k.č. 828, k.č. 829, nastavlja granicom parcela k.č. 802, k.č. 803, k.č. 791, k.č. 770, nastavlja u istom pravcu presijecajući parcele k.č. 770, k.č. 769, k.č. 768, k.č. 526, kreće se dalje granicom parcele k.č. 540/2, presijeca parcele k.č. 540/2, k.č. 542/1. Granica nastavlja granicom parcele k.č. 549 te potom nastavlja u istom pravcu da siječe parcelu k.č. 557, kreće se dalje istočnom granicom parcele k.č. 558 i siječe parcele k.č. 556, k.č. 555, k.č. 554/1, k.č. 480, k.č. 1435 (cesta), k.č. 479, k.č. 466 (cesta), k.č. 464 te dolazi do dvomeđe parcela k.č. 464, k.č. 465/2 što je ujedno i početna tačka opisa ovog urbanog područja.

54. KALIĆI

Urbanog područje Kalići ima površinu od 21,48 ha.

Početna tačka opisa urbanog područja Kalići definisana je tromeđom parcela k.č. 1909/2, k.č. 1909/1, k.č. 3669 (cesta), (sjeverni dio područja). Granica se lomi u pravcu zapada presijecajući parcele k.č. 1889, k.č. 1888, nastavlja u pravcu jugoistoka te presijeca parcele k.č. 1888, k.č. 1890, k.č. 1891/3, k.č. 1891/1, k.č. 1896, k.č. 1895/1, k.č. 1895/2, k.č. 1895/3, k.č. 88, k.č. 90, k.č. 91, k.č. 93, k.č. 92, k.č. 94/1, k.č. 97 do granice parcele k.č. 96/2, prati granicu iste parcele u dužini cca 26 m, lomi se u pravcu jugoistoka presijecajući parcele k.č. 78, k.č. 73, k.č. 72, k.č. 74, k.č. 70/3, k.č. 67, k.č. 68, k.č. 62, nastavlja u pravcu istoka i prati granicu parcela k.č. 61/1, k.č. 60, k.č. 58, k.č. 57, k.č. 54, lomi se u pravcu juga te siječe parcelu označenu kao k.č. 54 u dužini cca 104 m do Radovljanske rijeke označene kao k.č. 1297. Granica se lomi u pravcu istoka presijecajući istu rijeku, te u istom pravcu parcelu k.č. 57 do ceste označene kao k.č. 1802, zatim nastavlja duž iste ceste u pravcu sjevera u dužini cca 50 m, sjecišta parcela k.č. 38, k.č. 40, k.č. 1802 (cesta), u istom smjeru prati granicu parcele k.č. 38, zatim se lomi u pravcu jugoistoka prateći granice parcela k.č. 38, k.č. 36/1, k.č. 35/2, k.č. 413/2, k.č. 413/3, k.č. 421, k.č. 422, k.č. 427, k.č. 430, lomi se u pravcu juga gdje također prati granice parcela k.č. 433, k.č. 450/3, presijeca parcelu k.č. 451 te nastavlja granicom parcele k.č. 451, k.č. 444, obuhvata parcele k.č. 445, k.č. 442, k.č. 440, k.č. 457, presijeca parcele k.č. 456, k.č. 454, k.č. 453, k.č. 566, k.č. 568 lomi se u pravcu zapada granicom parcele k.č. 566 do ceste k.č. 1302, presijeca istu te nastavlja južnom granicom parcele k.č. 461 u dužini cca 56 m. Granica se lomi u pravcu sjevera te siječe parcele k.č. 463, k.č. 462, k.č. 461, k.č. 464 do granice parcele k.č. 391, prati granicu iste parcele k.č. 391 te u istom smjeru obuhvata parcele k.č. 394, k.č. 396, k.č. 397, k.č. 398, presijeca Radovljansku rijeku označenu kao k.č. 1297, lomi se u pravcu jugozapada te siječe isto rijeku kao i parcele k.č. 390, k.č. 389/1 do zapadne granice parcele k.č. 389/1, nastavlja u pravcu sjevera granicama parcela k.č. 389/1, k.č. 388, presijeca parcele k.č. 372, k.č. 1205 (cesta), k.č. 328, k.č. 1298 (Badanjski potok). Granica se lomi u pravcu zapada uzvodno prateći Badanjski potok označen kao k.č. 1298 i to u dužini cca 377 m do parcele k.č. 222, lomi

se u pravcu jugozapada obuhvatajući parcele k.č. 218, k.č. 217, te u istom smjeru presijeca ceste k.č. 215, k.č. 216 do parcele k.č. 213, nastavlja u pravcu sjevera presijecajući parcele k.č. 212, k.č.196, k.č. 195, k.č. 194, k.č. 193/3, k.č. 202, k.č. 204, k.č. 205, k.č. 206 (cesta), nastavlja u istom smjeru obuhvatajući parcele k.č. 166, k.č. 168, k.č. 170, k.č. 159, k.č. 157, k.č. 156, presijeca parcele k.č. 1902, k.č. 1906, k.č. 1897/5, prati granicu parcela k.č. 1898, k.č. 1897/2, presijeca parcele k.č. 1897/3, k.č. 1897/4, k.č. 1909/1, k.č. 1909/2 te dolazi do tromeđe parcela k.č. 1909/2, k.č. 1909/1, k.č. 3669 (cesta) što je ujedno i početna tačka opisa ovog urbanog područja.

55. SRHINJE - JAVOR

Urbano područje Srhinje-Javor ima površinu od 66,25 ha.

Početna tačka opisa urbanog područja Srhinje-Javor definisana je najsjevernijom tačkom, tromeđom parcela k.č. 1358/2, k.č. 1358/1, k.č. 687 (cesta), u blizini Turičkog potoka označenog kao k.č. 863. Granica se lomi u pravcu jugoistoka, prateći istočnu granicu parcela k.č. 1358/1, k.č. 1359/2, k.č. 1359/1, k.č. 1361/1, presijeca cestu označenu kao k.č. 1361/2, nastavlja dalje lomeći se prema zapadu prateći granice parcela k.č. 1362, k.č. 1364/1 do parcele k.č. 1364/2 gdje se lomi prema jugu presijecajući parcelu k.č. 1364/1 u sjeverozapadnom dijelu do granice parcele k.č. 1367, nastavlja u istom pravcu granicom parcela k.č. 1367, k.č. 1368, lomi se u pravcu jugozapada prateći južnu granicu parcela k.č. 1368, k.č. 1370/5, k.č. 1370/4, k.č. 1370/3. Granica se lomi u pravcu sjeverozapada prateći zapadnu granicu parcele k.č. 1370/3 do parcele k.č. 1370/7, nastavlja lomeći se prema jugozapadu presijecajući parcele k.č. 1542, k.č. 1543/1, k.č. 1544 pravolinijski u pravcu ceste na udaljenosti 30 m od iste označene kao k.č. 1361/2 presijecajući potok označen kao k.č. 2419, do parcele k.č. 1563/1. Granica se lomi u pravcu juga prateći istočnu granicu parcela k.č. 1563/1 (manjim dijelom), k.č. 1563/2, k.č. 1564, k.č. 1565/1, lomi se u pravcu zapada obuhvatajući parcele k.č. 1565/1, k.č. 1566, presijeca parcele k.č. 1568/2 (cesta), k.č. 1568/1, do granice parcele k.č. 1569. Granica prati južnu granicu parcele k.č. 1569 do ceste označene kao k.č. 1590/2, lomi se u pravcu juga prateći istočnu granicu parcela k.č. 1571, k.č. 1572, k.č. 1573, k.č. 1583/2, k.č. 1580/2, k.č. 1580/1, k.č. 1586/2, presijeca parcelu k.č.

1586/1 gdje nastavlja do granice parcele k.č. 1587. Granica nastavlja istočnim granicama parcela k.č. 1759, k.č. 1758, k.č. 1757, k.č. 1756, k.č. 1754, k.č. 1751, k.č. 1766, k.č. 1767/1, k.č. 1774, k.č. 1775, k.č. 1776, presijeca pravolinijski parcele k.č. 1777, k.č. 1782/2, k.č. 1782/1 na udaljenosti od 60 m od ceste označene kao k.č. 2407, do granice parcele k.č. 1784, prati granice parcela k.č. 1784, k.č. 1785, presijeca parcelu k.č. 1787 u istom pravcu do granice parcele k.č. 1786. Granica se lomi u pravcu sjevera prateći granicu parcela k.č. 1786, k.č. 1785, presijeca potok označen kao k.č. 2419 do granice parcele k.č.1791, nastavlja u istom pravcu prateći zapadnu granicu parcela k.č. 1791, k.č. 1792, k.č. 1797, k.č. 1797, obuhvata parcele k.č. 1796/1, k.č. 1795, k.č. 1803, k.č. 1804, k.č. 1805, k.č. 1806/1, k.č. 1806/7, k.č. 1806/6, k.č. 1806/5, k.č. 1821/1, siječe parcelu k.č. 1826/1, nastavlja i obuhvata parcele k.č. 1832/3, k.č. 1835, k.č. 1837/2, k.č. 1836, k.č. 1842, k.č. 1848/2, k.č. 1848/1, siječe cestu označenu kao k.č. 1849, prati istočnu granicu parcela k.č. 1854, k.č. 1860, k.č. 1865, k.č. 1867/3, k.č. 1867/2, k.č. 1867/1, lomi se u pravcu zapada obuhvatajući parcele k.č. 1867/1, k.č. 1868, nastavlja u pravcu sjeverozapad, presijeca cestu k.č. 2408 te prati zapadnu granicu parcele k.č. 1788, k.č. 1934, lomi se u pravcu zapada prati južnu granicu parcela k.č. 1937, k.č. 1932/1, obuhvata parcelu k.č. 1932/2, te siječe cestu k.č. 2409. Granica nastavlja u pravcu sjeverozapada, obuhvata parcelu k.č. 2019/2, siječe parcele k.č. 2020, k.č. 2019/1, te nastavlja zapadnom granicom parcela k.č. 2013, k.č. 2012, k.č. 2015, k.č. 2008/2, k.č. 2008/3, k.č. 2008/4, siječe parcele k.č. 2007/4, k.č. 2007/6, k.č. 2002, k.č. 2409 (cesta), k.č. 1952, k.č. 1955, k.č. 1960, k.č. 1964, k.č. 1994, k.č. 1968, k.č. 1969, k.č. 1970/1, obuhvata parcele k.č. 1712, k.č. 1710. Granica se lomi u pravcu jugozapada krećući se putem označenom kao k.č. 2406, u dužini cca 180 m, zatim u istom pravcu siječe parcele k.č. 1986, k.č. 1988, k.č. 2064 (cesta), k.č. 2061/1, k.č. 2061/3, k.č. 2061/2, k.č. 2405 (cesta), k.č. 1895/1, k.č. 2180, k.č. k.č. k.č. 2179, k.č. 2176, k.č. 2184, k.č. 2185, k.č. 2171 (potok), k.č. 2173/1, k.č. 2173/2, k.č. 2173/5, granica se lomi u pravcu sjeveroistoka, obuhvata parcelu k.č. 2145, siječe parcele k.č. 2134/1, k.č. 2134/2, prati granicu parcela k.č. 2133/2, k.č. 2130/1, k.č. 2131/1, k.č. 2130/3, k.č. 2131/2, k.č. 2127/1, k.č. 2129, k.č. 2121 do parcele k.č. 2120,

nastavlja obuhvatajući parcele k.č. 2120, k.č. 2119, siječe parcele k.č. 2097/1, k.č. 2097/2. Granica nastavlja u istom pravcu obuhvatajući parcele k.č. 2098, k.č. 2096, k.č. 2099, nastavlja u istom pravcu i siječe parcele k.č. 2109, k.č. 2108, k.č. 1684/1, nastavlja u istom smjeru prateći zapadnu granicu parcela 1681, 1676, 1675, siječe parcele k.č. 1672, k.č. 1626 (cesta), k.č. 1628, k.č. 1630, u istom pravcu obuhvata parcele k.č. 1633, k.č. 1632, k.č. 1635, k.č. 1636, k.č. 1637, k.č. 1638/2, siječe parcele k.č. 1638/1, k.č. 1317, nastavlja zapadnim granicama parcela k.č. 1319, k.č. 1333, k.č. 1331/1, k.č. 1331/2, siječe parcele k.č. 1330, k.č. 1328, k.č. 1230, prati granice parcela k.č. 1229, k.č. 1225, k.č. 1224, k.č. 1223, k.č. 1213, k.č. 1210 obuhvata ih, te u istom smjeru siječe parcele k.č. 2402 (potok), k.č. 1357, k.č. 1358/2 te dolazi do tromede parcela k.č. 1358/2, k.č. 1358/1, k.č. 687 (cesta) što je ujedno i početna tačka opisa ovog urbanog područja.

56. ZAGORICA

Urbanog područje Zagorice ima površinu od 15,34 ha.

Početna tačka opisa urbanog područja Zagorice (sjeverni dio područja) definisana je dvomeđom parcela k.č. 39/1, k.č. 41 (koje ulaze u opis ovog urbanog područja). Granica se lomi u pravcu juga presijecanjem parcela k.č. 42, k.č. 45, k.č. 46, k.č. 48, k.č. 49, i to 60 m od trase ceste k.č.1504, nastavlja istim prvcem granicom parcele k.č. 50/2, presijeca parcelu k.č. 1165. Granica nastavlja dalje u istom smjeru vanjskim granicama parcela k.č. 1168/1, k.č. 1170, presijeca parcelu k.č. 1172 i dolazi do granice parcele k.č. 1182, nastavlja vanjskom granicom iste parcele presijecanjem parcele k.č. 1504 (cesta). Granica nastavlja istim smjerom vanjskim granicama parcela k.č. 1186, k.č. 1219, k.č. 1221, lomi se u pravcu jugo-zapada presijecajući parcele k.č. 1221, k.č. 1195 (cesta), nastavlja vanjskom granicom parcele k.č.1228. Granica se lomi u pravcu sjeverozapada prateći vanjsku granicu parcele k.č. 1228, lomi se u pravcu istoka prati granicu parcele k.č. 1206, presijeca parcele k.č. 1230, k.č. 1507 (cesta). Granica se lomi u pravcu sjeverozapada prati granicu parcele k.č. 1239, zatim presijecajući parcele k.č. 1240/3, k.č. 1240/2, k.č. 1240/1, k.č. 1242, k.č. 1241, k.č. 1506 (cesta), k.č. 1246, k.č. 1247, k.č. 1260/2, k.č. 1262. Granica se lomi u pravcu istoka presijecajući parcele k.č. 1269, k.č. 7/1, k.č. 7/2, k.č. 9, k.č. 17 (cesta), prati vanjsku granicu

parcela k.č. 21/1, k.č. 22, lomi se u pravcu sjevera presijecajući parcele k.č. 26/1, k.č. 27, k.č. 28 u dužini od 23 m od ceste k.č. 1504, zatim se lomi u pravcu jugo-zapada presijecajući parcele k.č. 29, k.č. 1504 (cesta), k.č. 38/3, k.č. 39/1 do dvomeđe parcela k.č. 39/1, k.č. 41 što je ujedno i početna tačka opisa ovog urbanog područja.

57. TUŠNJIĆI

Urbanog područje Tušnjići ima površinu od 35,73 ha.

Početna tačka opisa urbanog područja Tušnjići (sjeverni dio područja) definisana je tromeđom parcela k.č. 178, k.č. 177, k.č. 1029 (cesta). Granica se lomi u pravcu jugo-zapada presijecajući pravolinijski parcelle k.č. 339, k.č. 343, k.č. 337, k.č. 344, k.č. 331, do tromede parcela k.č. 344, k.č. 321 i k.č. 331. Nastavlja u pravcu juga obuhvatajući parcele k.č. 321, k.č. 320, k.č. 319, k.č. 317, lomi se u pravcu jugozapada južnim granicama parcela k.č. 317, k.č. 316/2, presijecajući parcele k.č. 314, k.č. 313, nastavlja u istom pravcu južnim granicama parcela k.č. 310, k.č. 297, presijecajući parcelu k.č. 293/1, k.č. 292, do granice parcele k.č. 292. Nasavlja istim pravcem južnim granicama parcela k.č. 287, presijeca parcelu k.č. 285, nastavlja vanjskom granicom parcele k.č. 282 presijecajući cestu k.č. 1028 do parcele k.č. 606 kojom dalje nastavlja južnom granicom. Presijeca parcelu k.č. 593, k.č. 592, k.č. 591, nastavlja granicama parcela k.č. 590, k.č. 588, k.č. 586, k.č. 585. Granica se lomi u pravcu juga prateći granice parcela k.č. 577, k.č. 576, k.č. 574, k.č. 564, k.č. 563, k.č. 827, lomi se u pravcu jugozapada obuhvatajući parcele k.č. 827, presijeca parcelu k.č. 829 te nastavlja u prvcu jugoistoka granicama parcela k.č. 837, k.č. 836, do granice parcele k.č. 844, presijeca dijelom parcele k.č. 845, k.č. 834, k.č. 833. Granica prati sjevernu granicu parcele k.č. 831 i lomi se ka jugu presijecajući dijelom parcele k.č. 830, k.č. 850, nastavlja u pravcu sjeverozapada granicom parcela k.č. 850, k.č. 847, presijeca dijelom parcele k.č. 848, k.č. 846, k.č. 1030 (cesta) do parcele k.č. 879 koju također presijeca i nastavlja u istom pravcu granicom parcele k.č. 545, k.č. 887, k.č. 888, k.č. 889 pa do tromede parcela k.č. 543/1, k.č. 543/3, k.č. 543/4. Granica se lomi u pravcu juga presijecajući parcele k.č. 543/4, k.č. 889 do tromede parcela k.č. 888, k.č. 889, k.č. 890, nastavlja granicom parcele k.č. 890, presijeca manjim dijelom parcelu k.č. 893 do granice

parcele k.č. 885, lomi se u pravcu sjevera granicom parcele, presjeca put označen kao k.č.1026 do parcele 894. Granica se lomi u pravcu sjeveroistoka, presijecajući parcelu k.č. 894, nastavlja istim pravcem granicom parcele k.č. 897, presijeca parcele, k.č. 898, k.č. 899, te manjim dijelom parcele k.č. 940, k.č. 522, nastavlja u istom pravcu zapadnim granicama parcela k.č. 521, k.č. 520, k.č. 517, k.č. 515, k.č. 503 do puta označenog kao k.č. 499, nastavlja u istom pravcu parcelama k.č. 503, k.č. 504, k.č. 505 do granice parcele k.č. 506, presijeca cestu označenu kao k.č. 494, nastavlja istočnom granicom parcela k.č. 487, k.č. 488, k.č. 491, k.č. 490, k.č. 489, k.č. 483 i dijelom granice parcele k.č. 482, presijeca parcelu k.č. 481, k.č. 1024 (put) do granice parcele k.č. 454. Nastavlja u istom pravcu prateći granice parcela k.č. 454, k.č. 455, k.č. 452, presijeca parcelu k.č. 476/1, nastavlja u istom smjeru granicom parcela k.č. 458, k.č. 457, presijeca parcelu k.č. 433 do granice parcele k.č. 401, nastavlja granicama parcela k.č. 401, k.č. 400, k.č. 397, k.č. 396, presijeca cestu označenu kao k.č. 1020, nastavlja zapadnom granicom parcela k.č. 373, k.č. 372, k.č. 376, k.č. 377, k.č. 369, k.č. 366, k.č. 362, presijeca parcele k.č. 361, k.č. 345, k.č. 346, k.č. 1019 (cesta). Granica se lomi u pravcu jugoistoka prateći istočnu granicu parcele k.č. 177 do tromeđe parcela k.č. 177, k.č. 178, k.č. 1029 što je ujedno i početna tačka opisa ovog urbanog područja.

58. GORNJA VRATNICA

Urbanog područje Gornja vratnica ima površinu od 31,71 ha.

Početna tačka opisa urbanog područja Gornja Vratnica (sjeverni dio područja) definisana je dvomeđom parcela k.č. 160/4, k.č. 160/5. Granica se lomi u pravcu jugoistoka i pravolinijski siječe parcele k.č. 160/5, k.č. 160/6, k.č. 160/7 do tromeđe parcela k.č. 160/7, k.č. 163/2, k.č. 160/8, nastavlja u istom smjeru presijecajući parcele k.č. 163/2, k.č. 163/3, k.č. 163/4, do parcele k.č. 164/1. Granica se lomi u pravcu juga presijecajući k.č. 164/1, k.č. 165, k.č. 166 paralelno sa putem označenog kao k.č. 1339 na udaljenosti od cca 15 m do granice parcele k.č. 167/1, nastavlja granicom istočnom granicom parcele k.č. 167/1 u istom pravcu, presijeca put k.č. 168 do tromeđe parcela k.č. 168 (cesta), k.č. 178, k.č. 179 (cesta), prati južnu granicu parcele k.č. 178 u pravcu istoka, zatim u istom pravcu sjevernom granicom parcele k.č. 182, k.č. 186/1. Granica nastavlja u

pravcu jugoistoka presijecajući parcele k.č. 1343 (cesta), k.č. 188, k.č. 191 (cesta) do granice parcele k.č. 192, nastavlja prateći istočne granice parcela k.č. 202, k.č. 203, k.č. 204, k.č. 205, lomi se u pravcu juga istočnim parcelama k.č. 207, k.č. 210, k.č. 211, k.č. 220, k.č. 221, k.č. 225, k.č. 226, k.č. 227, k.č. 228, k.č. 229, k.č. 230, k.č. 231, nastavlja u pravcu istoka presijecajući cestu (k.č. 1344), prati sjevernu granicu parcele k.č. 325, presijeca cestu k.č. 327 i prati granicu sjevernu granicu parcele k.č. 326. Granica se lomi u pravcu juga siječe parcele k.č. 334/1, k.č. 1344 (cesta), u istom pravcu prati granicu parcela k.č. 318/4, k.č. 314, presijeca cestu označenu kao k.č. 294, nastavlja istočnom granicom parcele k.č. 301, lomi se u pravcu zapada prateći zapadnu granicu parcela k.č. 301, k.č. 300, k.č. 297, k.č. 546, k.č. 291, siječe parcelu k.č. 290 u istom pravcu do dvomeđe parcela k.č. 290, k.č. 288, lomi se u pravcu sjeverozapada prateći južne granice parcela k.č. 290, k.č. 289, k.č. 285 (cesta), k.č. 280, k.č. 278, prati zapadne granice parcela k.č. 278, k.č. 280, presijeca parcelu k.č. 275 do granice parcele k.č. 575, lomi se u pravcu zapada presijecajući parcelu k.č. 575 do granice pazele k.č. 588, granica se lomi u pravcu jugozapada prateći južnu granicu parcele k.č. 588, u istom pravcu pravolinijski presijeca parcele k.č. 578/1, k.č. 578/2, k.č. 587, do granice parcele k.č. 591. Granica nastavlja u istom pravcu prateći istočnu granicu parcele k.č. 591, k.č. 585/1, granica se lomi u pravcu zapada presijecajući parcele k.č. 585/1, k.č. 1344 (cesta), k.č. 594, k.č. 596, k.č. 605, k.č. 616, k.č. 1343 (cesta), k.č. 965/1, k.č. 964, k.č. 963/2, do granice parcele k.č. 963/1. Granica se lomi u pravcu sjevera presijecajući parcelu k.č. 963/1 do granice parcele k.č. 958, lomi se u pravcu zapada presijeca parcelu k.č. 963/1 dvomeđe parcela k.č. 963/1, k.č. 962, u istom smjeru prati južnu granicu parcela k.č. 950/1, k.č. 949/2, k.č. 940, k.č. 941, k.č. 943. Granica se lomi u pravcu sjevera prateći granicu zapadnu granicu parcela k.č. 943, k.č. 944, k.č. 945, k.č. 948/1, presijeca cestu označenu kao k.č. 946 (cesta), k.č. 809/1 do granice parcele k.č. 807, nastavlja zapadnom granicom parcela k.č. 807, k.č. 806. Granica nastavlja u istom pravcu prateći granicu parcela k.č. 808/1, k.č. 808/2, k.č. 792, k.č. 791 do ceste označene kao k.č. 1340, lomi se u pravcu sjeveroistoka prateći sjevernu granicu parcela k.č. 791, k.č. 793, k.č. 794, k.č. 795, presijeca cestu označenu kao k.č. 1340 (cesta) do granice parcele k.č.

762, nastavlja u istom pravcu prati sjevernu granicu iste ceste u dužini cca 61 m do granice parcele k.č. 729. Granica nastavlja u istom pravcu obuhvatajući parcele k.č. 729, k.č. 731, lomi se u pravcu juga prateći granicu parcela k.č. 731, k.č. 732/1, k.č. 732/2, k.č. 723/1, k.č. 723/2, k.č. 723/3, k.č. 721, k.č. 720 i dijelom granice parcele u dužini 17 m, lomi se u pravcu sjeveroistoka presijecajući parcele k.č. 712, k.č. 710, do dvomeđe parcela k.č. 693, k.č. 710, prati granicu parcela k.č. 704/1, k.č. 704/2, k.č. 703, k.č. 694, k.č. 681. Granica se lomi u pravcu sjevera te u pravcu ceste označene kao k.č. 1339 presijeca parcele k.č. 685/2, k.č. 686, k.č. 689, k.č. 738, k.č. 739, k.č. 740, k.č. 741 do tromede parcela k.č. 741, k.č. 746, k.č. 742, lomi se u pravcu istoka presijecajući parcele k.č. 741, k.č. 1339 (cesta) do dvomeđe parcela k.č. 160/4, k.č. 160/5 što je ujedno i početna tačka opisa ovog urbanog područja.

59. DONJA VRATNICA

Urbanog područje Donja vratnica ima površinu od 53,90 ha.

Početna tačka opisa urbanog područja Donja Vratnica (sjeverni dio područja) definisana je dvomeđom parcela k.č. 968/1, k.č. 968/2. Granica se lomi u pravcu sjeveroistoka presijecajući parcele k.č. 968/1, k.č. 969 (manjim dijelom), k.č. 963/1, nastavlja u pravcu istoka lomeći parcele k.č. 963/2, k.č. 964, k.č. 965/1, k.č. 1343 (cesta), k.č. 616, k.č. 605, k.č. 596, k.č. 594, k.č. 1344 (cesta), k.č. 585/1. Granica se lomi u pravcu jugozapada presijecajući parcele k.č. 585/1, k.č. 585/2, k.č. 584/2, k.č. 584/3, k.č. 1344 (cesta) do granice parcele k.č. 606, u istom smjeru prati južnu granicu parcela k.č. 607/3, k.č. 607/1, k.č. 609, k.č. 611, k.č. 613/8, nastavlja u pravcu juga prateći zapadnu granicu parcela k.č. 612, k.č. 1344 (cesta), k.č. 1120, k.č. 1119/1, k.č. 1119/2, dijelom granice parcele k.č. 1118 u dužini cca 26 m, nastavlja lomeći se u pravcu sjeveroistoka presijecajući parcelu k.č. 1122/1, prati sjevernu granicu parcele k.č. 1123. Granica nastavlja u istom pravcu i siječe parcelu k.č. 1143 do parcele k.č. 1126, nastavlja prateći sjevernu granicu parcela k.č. 1126, k.č. 1127, k.č. 1130, k.č. 1132, k.č. 1133, k.č. 1134, k.č. 1135, zahvata jednim dijelom granicu ceste označene kao k.č. 1142 u dužini cca 39 m, nastavlja u istom smjeru paralelno trasi ceste označene kao k.č. 1349, presijecajući pravolinijski parcele k.č. 1143, k.č. 1147/1, k.č. 1147/2, k.č. 1147/3, k.č. 1155/1, k.č. 1163, k.č.

1159 (cesta), k.č. 537, k.č. 536, k.č. 533, k.č. 534, nastavlja u istom smjeru prateći južnu granicu parcela k.č. 533, k.č. 529 (cesta), k.č. 519. Granica se nastavlja u istom smjeru prateći zapadnu granicu parcela k.č. 518, k.č. 512, k.č. 513, k.č. 514/1, k.č. 514/2. Granica se lomi u pravcu istoka i prati sjevernu granicu parcele k.č. 514/3, presijeca parcele k.č. 1347 (cesta), k.č. 510/1 do granice parcele k.č. 509/1, zatim se lomi u pravcu juga prateći istočnu granicu parcele k.č. 510/1, k.č. 510/2, u istom smjeru siječe parcelu k.č. 510/3 do ceste označene kao k.č. 1348. Granica se lomi u pravcu jugoistoka prateći južnu granicu parcele k.č. 510/3, obuhvata parcele k.č. 507, k.č. 506, prati južnu granicu parcele k.č. 494/1 uz cestu k.č. 1348, nastavlja obuhvatajući parcelu k.č. 505 i do granice parcele k.č. 504, gdje se lomi presijecajući cestu označenu kao k.č. 1348 do granice parcele k.č. 1315, prati istočnu granicu parcela k.č. 1309, k.č. 1310, k.č. 1305/2, k.č. 1304, nastavlja u pravcu zapada prateći granicu parcela k.č. 1304, k.č. 1302, k.č. 1303. Granica nastavlja u pravcu jugozapad presijecajući parcele k.č. 1299/3, k.č. 1298/1, k.č. 1298/2, prati granicu parcele k.č. 1297 gdje nastavlja presijecajući parcele k.č. 1296 (cesta), k.č. 1286, k.č. 1284, k.č. 1282/4, k.č. 1282/3, k.č. 1282/2, k.č. 1281, k.č. 1280 do ceste označene kao k.č. 1349, lomi se u pravcu zapada presijecajući parcele k.č. 1349 (cesta), k.č. 1270, tromede parcela k.č. 1270, k.č. 1269, k.č. 1227/1, zatim presijeca parcelu k.č. 1227/1 do dvomeđe parcela k.č. 1228/2, k.č. 1227/1. Granica nastavlja u pravcu sjeveroistoka granicom parcele k.č. 1228/2 i presijeca parcele k.č. 1228/1, k.č. 1223, k.č. 1196, k.č. 1194, k.č. 1198, k.č. 1193, k.č. 1200/1, k.č. 1187/2, do parcele (pristupnog puta) označenog kao k.č. 1187/6, prati južne granice parcela k.č. 11887/3, k.č. 1187/4, k.č. 1187/5, sve do sjecišta parcela k.č. 1183/2, k.č. 1187/5, k.č. 1178, lomi se u pravcu jugozapada južnim granicama parcela k.č. 1178, k.č. 1203, k.č. 1205, k.č. 1206, k.č. 1209, k.č. 1210, k.č. 1214, nastavlja u pravcu sjevera zapadnom granicom parcela k.č. 1214, k.č. 1215, lomi se zatim u pravcu jugozapada prati granicu parcela k.č. 1217, te u istom pravcu na udaljenosti od cca 45 m od osovine ceste k.č. 1349 siječe cestu označenu kao k.č. 1236 i nastavlja granicom parcela k.č. 1237/3, k.č. 1237/2, k.č. 1237/1, k.č. 1238, k.č. 1240, k.č. 1241. Granica nastavlja u istom pravcu te presijeca parcele k.č. 1245/2, k.č. 1244/2, k.č. 1245/1 do granice parcele k.č. 1246, nastavlja

južnom granicom parcela k.č. 1246, k.č. 1247, do sjecišta parcela k.č. 1109, k.č. 1108, k.č. 1249/2, lomi se u pravcu juga obuhvatajući parcele k.č. 1108, k.č. 1107, k.č. 1105, k.č. 1106 do Greblja označenog kao k.č. 1103, nastavlja u istom smjeru i siječe cestu označenu kao k.č. 1102 a isti i obuhvata prateći sjevernu granicu parcele k.č. 1094, lomi se u pravcu jugoistoka obuhvatajući parcele k.č. 1094, k.č. 1095/1, k.č. 31096/2, k.č. 1096/1 kao i dijelom granice parcele označene kao k.č. 1097/2 u dužini cca 17 m, nastavlja u pravcu juga obuhvatajući parcele k.č. 81, k.č. 82/4, k.č. 82/3, k.č. 82/1, prati južnu granicu parcela k.č. 122, k.č. 83/1, k.č. 92, k.č. 93, k.č. 94/1, k.č. 95 (željeznička pruga) k.č. 96, k.č. 112/1, k.č. 113, k.č. 114, k.č. 118.

Granica nastavlja u pravcu sjeverozapada prateći rijeku Bosnu i to cca 40 m od granice između Katastarskih Opština Vratnica i Čekrčiči, presjeca parcele k.č. 118, k.č. 117, k.č. 110, k.č. 109, k.č. 108, k.č. 106, k.č. 105, k.č. 104, k.č. 101, k.č. 99/1, k.č. 99/2, k.č. 95 (Željeznička pruga), k.č. 88/1, k.č. 88/2, k.č. 22, k.č. 21, k.č. 20/1, k.č. 20/2, k.č. 20/2, k.č. 19/3, k.č. 18, k.č. 14, k.č. 11, k.č. 10, k.č. 9/1, k.č. 8, k.č. 120, lomi se u pravcu sjevera prateći istočne granice parcela k.č. 6, k.č. 3, k.č. 2, k.č. 1, k.č. 1088, prati zapadne granice parcela k.č. 1084, k.č. 1079/2, k.č. 1078/1 koje graniče uz Vratnički potok označen kao k.č. 1089, nastavlja u istom smjeru južnom granicom parcele k.č. 1076 kao i zapadnim granicama parcela k.č. 1076, k.č. 1073, k.č. 1070, k.č. 1069, k.č. 1068, siječe parcele k.č. 1065, k.č. 993/2 do granice parcele k.č. 991, prati istočnu granicu parcele k.č. 991, siječe cestu označenu kao k.č. 1342 to granice parcele k.č. 980. Granica se lomi u pravcu sjeverozapada te siječe parcele k.č. 993/2, k.č. 993/5, k.č. 992, nastavlja u pravcu sjevera presijecajući cestu označenu kao k.č. 977/3 te prati zapadnu granicu parcele k.č. 975., lomi se u pravcu istoka presijecajući parcele k.č. 975, k.č. 976/1, k.č. 976/2 do granice parcele k.č. 977/1, nastavlja pravcem zapadne granice parcele k.č. 968/2 te dolazi do dvomeđe parcela k.č. 968/1, k.č. 968/2 što je ujedno i početna tačka opisa ovog urbanog područja.

60. GORNJE MOŠTRE

Urbanog područje Gornje Moštre ima površinu od 24,27 ha.

Početna tačka opisa urbanog područja Gornje Moštre (sjeverni dio područja) definisana je

tromeđom parcela k.č. 1339/2, k.č. 1339/1, k.č. 1346. Granica se lomi u pravcu istoka prateći sjevernu granicu parcela k.č. 1339/1, k.č. 1337, k.č. 1336/1, k.č. 1336/2, k.č. 1335, k.č. 1334/2, k.č. 1334/1, k.č. 1333, k.č. 1331, zatim u istom smjeru trasom ceste koja je označena kao k.č. 1838 presijeca parcele k.č. 1332/1, k.č. 1332/2, k.č. 1379 do sjecišta parcela k.č. 1379, k.č. 1380, k.č. 1384/1, lomi se prema sjeveru i siječe parcelu k.č. 1379 do granice parcele k.č. 1376, nastavlja u pravcu istoka i prati sjevernu granicu parcele k.č. 1379 u dužini cca 52 m, nastavlja presijecajući istu parcelu do sjecišta parcela k.č. 1379, k.č. 1399, k.č. 1398. Granica prati sjevernu granicu parcele k.č. 1398, k.č. 1397, k.č. 1396, lomi se prema istoku presijecajući parcele k.č. 1408, k.č. 1407, k.č. 1410/2, k.č. 1411, k.č. 1412/2, k.č. 1412/4, k.č. 1414, k.č. 1418/1, prati granicu parcele k.č. 1421/2, nastavlja u istom pravcu prema istoku da presijeca parcele k.č. 1424, k.č. 1427/2, k.č. 1427/1, k.č. 1429, k.č. 1431, k.č. 1432/6, k.č. 1432/3, k.č. 1434, k.č. 1436, k.č. 1438, k.č. 1442, k.č. 1446/1, siječe cestu označenu kao k.č. 1837, lomi se prema jugu prati zapadnu granicu parcela k.č. 1449/2, k.č. 1449/5, k.č. 1449/4, k.č. 1448/1, k.č. 1449/1, siječe parcelu k.č. 1451 u istom pravcu te nastavlja dalje granicama parcela k.č. 1454, k.č. 1456, k.č. 1465, k.č. 1464, lomi se u pravcu sjevero zapada prateći granice parcela k.č. 1464, k.č. 1467, k.č. 1469/1, k.č. 1470, k.č. 1471. Granica se lomi u pravcu jugozapada presijecajući parcele k.č. 1472/1, k.č. 1472/2, te dolazi do presjecišta parcela k.č. 1480/2, k.č. 1481, k.č. 1480/3, nastavlja u pravcu jugoistoka prateći granice parcela k.č. 1480/3, k.č. 1480/1, k.č. 1484, k.č. 1483, granica se lomi u pravcu juga obuhvatajući parcele k.č. 1483, k.č. 1485, nastavlja presijecajući parcele u istom smjeru k.č. 1501, k.č. 1500/1, k.č. 1525/3, k.č. 1525/2, k.č. 1531/1, k.č. 1839, k.č. 1629, k.č. 1626, k.č. 1646/1, nastavlja prateći granice pacela k.č. 1646/6, k.č. 1646/5, k.č. 1646/4, k.č. 1646/3, k.č. 1646/2 i na istoj parceli cca 26 m od granice parcele, nastavlja u istom pravcu presijecajući parcele k.č. 1620/1, k.č. 1619. Granica se lomi u pravcu zapada presijecajući parcele k.č. 1619, k.č. 1652, nastavlja granicom parcele k.č. 1651, lomi se u pravcu juga presijecajući parcele k.č. 1653/1, k.č. 1653/2, k.č. 1655/1, k.č. 1656, k.č. 1658/4, k.č. 1658/2, k.č. 1659, k.č. 1660, do parcele k.č. 1661, nastavlja dalje granicom parcela k.č. 1660, k.č. 1664, nastavlja u pravcu jugoistoka prateći

pranicu parcele k.č. 1663, k.č. 1608, zatim prati istočnu granicu parcele k.č. 1694/4, u dužini cca 140 m, odakle se lomi u pravcu sjeverozapada presijecajući parcele k.č. 1694/4, k.č. 1674, k.č. 1678/3 do sjecišta parcela k.č. 1675/3, k.č. 1675/2, k.č. 1678/3, k.č. 1678/2, u istom pravcu nastavlja granicama parcela k.č. 1675/3, k.č. 1677, k.č. 1681/1. Granica se lomi u pravcu jugozapada presijecajući parcele k.č. 1687/2, k.č. 1687/1, k.č. 1686, k.č. 1685, k.č. 1684/1, k.č. 1684/2 do granice parcele k.č. 1723/1 gdje se istom granicom parcele i kreće u istom smjeru. Granica nastavlja istočnom granicom parcela k.č. 1727/1, k.č. 1727/2, siječe cestu označenu kao k.č. 1840 te nastavlja dijelom granice parcele k.č. 1754 u dužini cca 110 m, siječe parcele k.č. 1754, k.č. 1758/1 do granice parcele k.č. 1762 te se istom i kreće do granice parcele k.č. 1763/3. Granica se lomi u pravcu sjevera gdje siječe parcele k.č. 1762, k.č. 1761, k.č. 1759, k.č. 1837 (cesta), do parcele k.č. 1752/2 prati granicu iste parcele te nastavlja u pravcu sjeveroistoka obuhvatajući parcele k.č. 1752/3, k.č. 1752/1, k.č. 1752/4, k.č. 1752/5, siječe granicu parcele k.č. 1729 i nastavlja njenom istočnom granicom, siječe cestu označenu kao k.č. 1732 te u istom smjeru prati zapadne granice parcela k.č. 1250/3, k.č. 1250/2, k.č. 1250/1, k.č. 1253. Granica se lomi u istom pravcu obuhvatajući parcele k.č. 1257/1, k.č. 1257/2, k.č. 1260, k.č. 1264, k.č. 1269, k.č. 1270/1, k.č. 1270/4, siječe parcelu k.č. 1271 te zatim obuhvata parcele k.č. 1274, k.č. 1277, k.č. 1305/2, k.č. 1306, k.č. 1310, k.č. 1313, lomi se u pravcu sjeverozapada prateći južne granice parcela k.č. 1324, k.č. 1325, k.č. 1326, k.č. 1327, k.č. 1329, k.č. 1304/2, k.č. 1302, k.č. 1301, k.č. 1299, k.č. 1297/2, k.č. 1297/1, k.č. 1296, lomi se u pravcu sjevera obuhvata parcelu k.č. 1296, siječe cestu označenu kao k.č. 1838 te zatim u istom pravcu dolazi do tromeđe parcela k.č. 1339/2, k.č. 1339/1, k.č. 1346 što je ujedno i početna tačka opisa o vog urbanog područja.

61. DONJA ZIMČA

Urbano područje Donja Zimča ima površinu od 147,46 ha.

Početna tačka opisa urbanog područja Donja Zimča najsjevernijom tačkom ujedno i dvomeđom parcela k.č. 1180, k.č. 1178. Granica se lomi u pravcu jugoistoka prateći granice parcela k.č. 1180, k.č. 1181, siječe parcele k.č. 1184/1, k.č. 1184/3, k.č. 1192, k.č. 1193, k.č. 1195 te dolazi do parcele k.č. 1197

čijom granicom nastavlja te u istom pravcu siječe parcele k.č. 1827 (potok „Zimačnica“), k.č. 1741, k.č. 1742, k.č. 1745, k.č. 1746, k.č. 1747, k.č. 1748, k.č. 1749/1, k.č. 1749/2, k.č. 1750/4, k.č. 1750/2, k.č. 1751, k.č. 1752/3, nastavlja istočnom granicom parcele k.č. 1752/2 u dužini cca 41 m, u istom smjeru siječe parcele k.č. 1837 (cesta) do parcele k.č. 1760. Granica nastavlja u istom smjeru obuhvatajući parcele k.č. 1760, k.č. 1761, k.č. 1762, k.č. 17633, k.č. 1764/2, zatim u istom pravcu siječe parcele k.č. 1764/1, k.č. 1764/4, k.č. 1766, nastavlja obuhvatajući parcele k.č. 1768, k.č. 1770/1, k.č. 1771/1, k.č. 1770/2, k.č. 1771/3, k.č. 1773/2, k.č. 1773/1, k.č. 1774, k.č. 1776/2, k.č. 1776/4, k.č. 1775, k.č. 1787, k.č. 1792/1, k.č. 1794, k.č. 1795, k.č. 1799, k.č. 1803, k.č. 1804 do ceste označene kao k.č. 1843 koja predstavlja granicu između K.O. Moštre, K.O.Kraljevac, prelazi granicom parcele k.č. 15/2, zatim u istom smjeru presijeca parcele k.č. 15/1, k.č. 15/3, k.č. 15/4, k.č. 15/6, k.č. 15/7, k.č. 15/8, k.č. 13, k.č. 12, k.č. 11, k.č. 10, k.č. 9, te dolazi do parcele k.č. 7, obuhvata parcele k.č. 2, k.č. 1, k.č. 37, k.č. 36, k.č. 35/1, u istom smjeru siječe parcele k.č. 42, k.č. 44/3. Granica obuhvata parcelu k.č. 46/1, zatim u dužini 412 m kreće se cestom označenom kao k.č. 865 Kakanj-R.P.-455-Visoko, do parcele k.č. 61, obuhvatajući je kao i parcelu k.č. 62, presijeca parcelu k.č. 64, k.č. 65, k.č. 66, k.č. 67/2, k.č. 67/1, zatim nastavlja istom cestom Kakanj-R.P.-455-Visoko označenom kao k.č. 865 do parcele k.č. 306 koju dijelom siječe. Granica se lomi u pravcu jugozapada presijecajući Magistralni put Zenica - M.P.5-Sarajevo označenu kao k.č. 869 i parcele k.č. 295, k.č. 297, k.č. 873 (cesta), k.č. 664, k.č. 662, k.č. 663, k.č. 676/3, k.č. 676/2, k.č. 676/1, k.č. 677 te dolazi do ceste označene kao k.č. 1185/2 kojom se kreće u dužini od cca 137 m do parcele k.č. 1180/1, lomi se prema sjeverozapadu, siječe parcelu k.č. 1180/2, k.č. 1181, k.č. 1176 do granice parcele k.č. 1183, obuhvata parcele k.č. 1183, k.č. 1184, k.č. 1186. Granica se kreće u istom pravcu presijecajući parcele k.č. 1163/2, k.č. 248/1, k.č. 1162/2, k.č. 1162/1, k.č. 246/2, k.č. 242/3, k.č. 242/1, k.č. 1161, k.č. 241/2, k.č. 240/2, k.č. 239 (Vasin Potok), nastavlja u pravcu zapada presijecajući parcele k.č. 214, k.č. 213/1, k.č. 216, k.č. 217, k.č. 218, k.č. 210/1, k.č. 210/2, k.č. 206, k.č. 207, lomi se u pravcu jugozapada te siječe parcele k.č. 209, k.č. 208, k.č. 1029, k.č. 1031, k.č. 1038, k.č. 1029/3, k.č. 1028, k.č.

1041, k.č. 1108 (cesta), prati granicu parcele k.č.1062 gdje se lomi u pravcu sjeverozapada i siječe parcele k.č. 1063, k.č. 1064, k.č. 1065, k.č. 1060, k.č. 1059, do granice parcele k.č. 1052. Nastavlja u istom smjeru i prati granice parcela k.č. 1052, k.č. 1053, siječe cestu označenu kao k.č. 2397 te nastavlja do parcele k.č. 999 koju obuhvata te se potom granica lomi u pravcu sjeveroistoka granicama parcela k.č. 999, k.č. 1000, k.č. 1001, k.č. 1006, k.č. 1007, k.č. 1008, k.č. 1009, siječe parcele k.č. 996, k.č. 991, k.č. 989, k.č. 990 do parcele k.č. 188/1, nastavlja granicama parcela k.č. 188/1, k.č. 188/2, lomi se u pravcu zapada obuhvatajući parcele k.č. 987, k.č. 986, k.č. 985, k.č. 984, k.č. 980/1, k.č. 979, siječe parcele k.č. 978, k.č. 974/2, k.č. 971/4, k.č. 971/3, k.č. 972, k.č. 970/3, k.č. 970/1, k.č. 970/2, k.č. 969, k.č. 907 (cesta). Granica se lomi u pravcu sjeverozapada te presijeca parcele k.č. 883, k.č. 1311 (cesta) k.č. 467/2, k.č. 466, k.č. 467/5, k.č. 467/7, k.č. 469/3, k.č. 469/1, k.č. 469/2, k.č. 475/3, k.č. 475/2, k.č. 474, k.č. 473, nastavlja u istom pravcu granicama parcela k.č. 472/4, k.č. 472/3, k.č. 472/2, siječe cestu k.č. 1318 te obuhvata parcele k.č. 481, k.č. 492, k.č. 493, granica siječe parcele k.č. 494, k.č. 1312 (cesta), te obuhvata parcelu k.č. 276 (cesta), zatim se lomi u pravcu sjeveroistoka obuhvatajući parcele k.č. 277/1, k.č. 277/2, k.č. 287, k.č. 288/1, k.č. 288/2, k.č. 288/3, k.č. 288/4, k.č. 292/1, k.č. 292/2, k.č. 293, k.č. 185/3, k.č. 185/1, k.č. 177, k.č. 201/1, siječe parcelu k.č. 198/1 i nastavlja obuhvatajući parcele k.č. 197, k.č. 196, k.č. 194/2, k.č. 248/2, k.č. 247, k.č. 222, k.č. 245/1, k.č. 245/2, lomi se u pravcu istoka prateći sjeverne granicu parcele k.č. 230, presijeca cestu Magistralni put Zenica - M.P. 5 - Sarajevo označen kao k.č. 458, te prati granicu parcela k.č. 102/2, k.č. 102/1, siječe cestu označenu kao k.č. 1836, nastavlja granicom parcele k.č. 1180 te dolazi do dvomeđe parcela k.č. 1180, k.č. 1178 što je ujedno i početna tačka opisa ovog urbanog područja.

62. GORNJA ZIMČA - ALIBEGOVIĆI

Urbano područje Gornja Zimča - Alibegovići ima površinu od 74,69 ha.

Početna tačka opisa urbanog područja Gornja Zimča - Alibegovići, definisana je tromeđom parcela k.č. 558/1, k.č. 550, k.č. 551, (sjeverni dio područja). Granica se lomi i prateći zapadnu granicu parcele k.č. 550 do ceste označene kao k.č. 275, zatim nastavlja u pravcu jugoistoka,

obuhvatajući parcelu k.č. 550, siječe rijeku Zimačnicu koja je označena kao k.č. 1309, nastavlja sjevernom granicom parcela k.č. 549, k.č. 548, presijeca parcele k.č. 1312 (cesta), k.č. 494, nastavlja u istom smjeru obuhvatajući parcele k.č. 495, k.č. 489, k.č. 490, te dolazi do ceste k.č. 1318, siječe je te nastavlja u istom smjeru da obuhvata parcelu k.č. 472/4, presijeca parcele k.č. 473, k.č. 474, k.č. 475/2, k.č. 475/3, k.č. 475/5, lomi se u pravcu jugoistoka presijecajući parcele k.č. 469/2, k.č. 469/1, k.č. 469/3, k.č. 467/7, k.č. 467/5, k.č. 466, k.č. 467/2, k.č. 1311 (cesta), k.č. 883, lomi se u pravcu jugozapada te siječe parcele k.č. 884, k.č. 886, k.č. 888, k.č. 1311 (cesta), k.č. 478, k.č. 480, k.č. 1318 (cesta), k.č. 484/2, k.č. 485/1, k.č. 485/2, k.č. 486, obuhvata parcele k.č. 503/3, k.č. 503/2, k.č. 503/1, k.č. 504, k.č. 505, k.č. 506, k.č. 507, k.č. 508/1, k.č. 509, lomi se u pravcu juga te nastavlja cestom označenom kao k.č. 531 u dužini cca 124 m do parcele k.č. 745. nastavlja u pravcu jugozapada te obuhvata parcele k.č. 745, k.č. 746, k.č. 740, k.č. 737, k.č. 734, presijeca ceste označene kao k.č. 736, k.č. 689, k.č. 690/2. Granica nastavlja u istom pravcu obuhvatajući parcele k.č. 686, k.č. 687/2, k.č. 688, k.č. 699, presijeca parcele k.č. 700, k.č. 701, k.č. 1319 (cesta), k.č. 821, prati istočne granice parcela k.č. 819, k.č. 818, k.č. 817, k.č. 816/1, k.č. 816/2, k.č. 812, k.č. 811, k.č. 804, k.č. 796, k.č. 797, k.č. 802, k.č. 798, k.č. 799, presijeca parcelu k.č. 1065 te nastavlja u istom smjeru granicom parcela k.č. 1066, k.č. 1067, k.č. 1064, k.č. 1055 (cesta), u istom smjeru presijeca parcele k.č. 1057, k.č. 1058, k.č. 1059, k.č. 1090, k.č. 1097, k.č. 1098, k.č. 1099, k.č. 1319 (cesta), lomi se u pravcu sjevera presijecajući parcele k.č. 1106, k.č. 1107, k.č. 1110, k.č. 1113, k.č. 1112, k.č. 1111, k.č. 1052, k.č. 1056, k.č. 1048, k.č. 1047, k.č. 1043, k.č. 1036. Granica se lomi u pravcu sjeverozapada obuhvatajući parcele k.č. 1041, k.č. 1039, k.č. 1038, k.č. 1031, k.č. 1029, k.č. 875, k.č. 1028, k.č. 876/1, k.č. 876/2, k.č. 877, k.č. 878, k.č. 881, k.č. 886/3, nastavlja u pravcu jugozapada obuhvata parcelu k.č. 995 te presijeca parcele k.č. 991, k.č. 983/2, k.č. 983/1, k.č. 1317 (cesta), k.č. 980, k.č. 976, k.č. 973, k.č. 1314 (cesta) do dvomeđe parcela k.č. 931, k.č. 935. Granica se lomi u pravcu sjeveroistoka presijecajući parcele k.č. 930/4, k.č. 930/3, k.č. 930/2, k.č. 930/1, obuhvata parcelu k.č. 924 te nastavlja u istom pravcu presijecajući parcele k.č. 923, k.č. 922, k.č. 914, k.č. 915, k.č. 890/1, k.č. 889/4, k.č. 889/5, u istom smjeru prati

granicu parcela k.č. 633, k.č. 634, k.č. 636, k.č. 638/1, k.č. 638/3, k.č. 638/2, siječe parcelu k.č. 660 te u istom pravcu obuhvata parcele k.č. 662, k.č. 664, k.č. 665/1, k.č. 667/1, k.č. 666/2, k.č. 666/3, k.č. 676/4, k.č. 676/3, k.č. 676/2, k.č. 676/1, k.č. 674/2, nastavlja u pravcu jugozapada presijecajući parcele k.č. 672, k.č. 670/1, k.č. 670/2, k.č. 652, k.č. 650, k.č. 649, k.č. 1313 (cesta), k.č. 623, k.č. 624 (cesta), lomi se u pravcu sjeveroistoka te presjeca parcele k.č. 618/1, k.č. 617, k.č. 612, k.č. 603 (cesta), k.č. 600/2, k.č. 601, k.č. 600/1, k.č. 596/1, k.č. 596/2, k.č. 593/1, k.č. 593/2, k.č. 585, nastavlja u istom smjeru obuhvatajući parcele k.č. 584, k.č. 583, k.č. 582, k.č. 554, k.č. 553, k.č. 552, k.č. 551 te dolazi do tromede parcela k.č. 558/1, k.č. 550, k.č. 551 što je ujedno i početna tačka opisa ovog urbanog područja.

PRILOG 2: GRAĐEVINSKA ZEMLJIŠTA VAN URBANIH PODRUČJA

1. ZIMČA 2

Građevinsko zemljište Zimča 2 (poslovna zona) ima površinu od 7,55 ha.

Granica obuhvata počinje od najsjevernije tačke, odnosno iz tromede parcela k.č. 652, k.č. 656 i ceste k.č. 648 i ide ka jugoistoku prateći granicu parcela k.č. 565 i k.č. 657, lomi se ka jugozapadu prateći južnu granicu parcela k.č. 657, k.č. 644, k.č. 641, k.č. 631, k.č. 896, obuhvata parcelu k.č. 895 i nastavlja ka sjeveru prateći zapadnu granicu parcela k.č. 895 i k.č. 897, presijeca cestu k.č. 1313 i njenom zapadnom granicom nastavlja ka sjeveru, lomi se u parceli k.č. 649 prema istoku, presijeca istu i dolazi do ceste k.č. 648 i prateći njenu sjevernu granicu parcele dolazi do početne tačke.

2. ČEKREKČIJE

Građevinsko zemljište Čekrekčije (poslovna zona) ima površinu od 25,81 ha, a sastoji iz dvije cjeline.

Granica obuhvata manje cjeline Čekrekčija počinje od najsjevernije tačke, odnosno iz tačke na tromedi parcela k.č. 455, k.č. 459 i regionalne ceste k.č. 524 (Visoko-Ilijaš) i ide ka jugu granicom vodnog dobra rijeke Bosne sijekući parcele k.č. 472, k.č. 475 i k.č. 476 i dolazi do zaštitnog pojasa pruge gdje se lomi ka zapadu sijekući parcele k.č. 470 i k.č. 469 dolazi do tromede parcela k.č. 519 (pruga), k.č. 469 i parcele puta k.č. 472 i nastavlja

pravolinijski ka sjeveru i u dužini od cca 102 m, a sijekući parcele k.č. 472, k.č. 462 i k.č. 461 dolazi ponovno do parcele k.č. 524 (regionalna cesta), gdje se lomi ka sjeveroistoku i njenom južnom granicom dolazi do početne tačke.

Granica obuhvata veće cjeline Čekrekčija počinje od najsjevernije tačke, odnosno iz tačke na tromedi parcela k.č. 5, k.č. 6 i k.č. 7 i prateći granicu vodnog dobra rijeke Bosne ide ka jugu a sijekući parcele k.č. 5, k.č. 4, k.č. 3, k.č. 7, k.č. 722 (pruga), k.č. 39, k.č. 42/1, k.č. 461, k.č. 47/2, k.č. 48, k.č. 49, k.č. 50, k.č. 51, k.č. 52, k.č. 53, k.č. 54, k.č. 55, k.č. 56, k.č. 57, k.č. 58, 59, k.č. 61/1, k.č. 61/2, k.č. 62/2, k.č. 64/2, k.č. 65/2, k.č. 66/2, k.č. 67, k.č. 68/2, k.č. 69/2, i k.č. 70 i lomi se ka jugozapadu i dolazi do zaštitnog pojasa magistralne ceste M5 (Zenica-Sarajevo) i lomi se ka zapadu prateći sjevernu granicu parcele magistralne ceste odnosno zaštitni pojas pomenute ceste pritom sijekući parcele k.č. 46/3, k.č. 46/2 i k.č. 43, a zatim nastavlja ka zapadu južnom granicom parcela k.č. 42/2, k.č. 41/2, k.č. 40/2, k.č. 36/2, k.č. 35/2, k.č. 34/2, k.č. 32/2, k.č. 31/2, k.č. 30/2, k.č. 29/2, k.č. 28/2, k.č. 27/2, k.č. 26/2, k.č. 20/2, k.č. 25/2, k.č. 21/2, k.č. 24/2, k.č. 23/2, k.č. 223/2 i k.č. 223/1 gdje se lomi ka sjeveru i dolazi do granice vodnog dobra rijeke Bosne, prati istu i dolazi do početne tačke.

3. MOKRONOŠKO POLJE

Građevinsko zemljište Mokronoško polje (poslovna zona) ima površinu od 51,05 ha

Granica obuhvata počinje od najsjevernije tačke, odnosno od tromede parcela k.č. 253, k.č. 252 i k.č. 1918 (rijeka Bosna) gdje nastavlja ka jugoistoku prateći istočnu granicu parcele k.č. 254 do sjecišta sa parcelom k.č. 961. Zatim se granica lomi ka jugozapadu i prati granicu parcele k.č. 254 i k.č. 257 do dvomeđe parcela k.č. 934 i k.č. 257, gdje se lomi ka sjeveru i dolazi do sjecišta parcela k.č. 933 i k.č. 932, obuhvata parcelu k.č. 933 te dolazi do ceste k.č. 1002 i njenom istočnom granicom se spušta do ceste k.č. 1001 te nastavlja ka istoku sjevernom granicom ceste k.č. 1001. Granica se zatim lomi ka jugoistoku prateći istu cestu i dolazi do sjecišta parcela k.č. 1004/1 i k.č. 1005 gdje se lomi ka zapadu prateći granicu parcele k.č. 1004/1 i nastavlja ka jugoistoku prateći granice parcela k.č. 1005, k.č. 1006, k.č. 1010, k.č. 1011, k.č. 1012, k.č. 1015, k.č. 1018, k.č. 1020, k.č. 1026/1, dolazi do ceste k.č. 1082 i prati njenu sjevernu a zatim i istočnu granicu te

nastavlja ka jugu. Zatim dolazi do ceste k.č. 1082 te i dalje nastavlja ka jugu do tromede parcela k.č. 1054/3, k.č. 1054/5 i k.č. 1079 te se lomi ka jugozapadu i nastavlja granicom parcele k.č. 1079, zatim ka sjeveru obuhvatajući istu a zatim nastavlja zapadnim granicama parcela k.č. 1081, k.č. 1082, k.č. 1083, k.č. 1084, k.č. 1085, k.č. 1086, k.č. 1110, k.č. 1003, k.č. 926, k.č. 925, k.č. 920/1, k.č. 915, k.č. 914, k.č. 920/2, k.č. 912, k.č. 895, k.č. 253, dolazi do sjecišta parcela k.č. 244 i k.č. 243 te nastavlja ka sjeveroistoku prateći sjevernu granicu parcele k.č. 253 dolazi do početne tačke.

4. OČAZI

Građevinsko zemljište Očazi (poslovna zona) ima površinu od 31,98 ha.

Granica Očaza počinje od najsjevernije tačke, odnosno od sjecišta parcela k.č. 1687/2, k.č. 1681/1 i k.č. 1680 i ide prema istoku sjevernom granicom parcela k.č. 1680, k.č. 1678/1, k.č. 1678/2, k.č. 1678/3, nastavlja pravolinijski u dužini od cca 200 m presijecajući parcelu k.č. 1694/1 dolazi do granice vodnog dobra rijeke Bosne, odnosno do parcele k.č. 896, prati parcelu rijeke ka jugu te dolazi do sjecišta parcele rijeke i parcele k.č. 58 gdje se lomi prema zapadu i nastavlja južnim granicama parcela k.č. 58, k.č. 57, k.č. 59 i k.č. 60, dolazi do ceste k.č. 865 (Kakanj-Visoko) te nastavlja ka sjeverozapadu njenom granicom parcele. Granica potom dolazi do parcele k.č. 46/1, obuhvata istu presijeca parcelu k.č. 42 i nastavlja južnom granicom parcela k.č. 41, k.č. 40, k.č. 39, k.č. 38/2 i k.č. 38/1, gdje se lomi ka sjeveru prateći zapadnu granicu parcela k.č. 38/1 i k.č. 38/4, dolazi do ceste k.č. 1840 i njenom granicom parcele nastavlja ka sjeveru te dolazi do sjecišta parcela k.č. 1840 i k.č. 1781/1 i nastavlja zapadnim granicama parcela k.č. 1721, k.č. 1722 i k.č. 1726 dolazi do sjecišta parcela k.č. 1726 i k.č. 1684/2, te pravolinijski od cca 130 metara, a presijecajući parcele k.č. 1684/2, k.č. 1684/1, k.č. 1685, k.č. 1686, k.č. 1687/1 i k.č. 1687/2 dolazi do početne tačke.

5. PALJIKE

Građevinsko zemljište Paljike (poslovna zona) ima površinu od 1,29 ha.

Granica Paljika počinje od najsjevernije tačke, odnosno od tromede parcela k.č. 1144/4 sa cestama k.č. 1146 i k.č. 1315 te nastavlja prema jugu zapadnom granicom parcele ceste k.č. 1146, lomi se ka zapadu i nastavlja južnom granicom parcele k.č. 1143 te južnom granicom

k.č. 1142 i u dužini od 65 m lomi ka sjeveru sijekajući parcele k.č. 1142, k.č. 1143, k.č. 1145 i k.č. 1144/2 dolazi do lokalne ceste k.č. 1315 (Radovlje-Moštre), te njenom južnom granicom nastavlja ka istoku i dolazi do početne tačke.

6. REZAKOVINA

Građevinsko zemljište Rezakovina (stanovanje) ima površinu od 13,93 ha.

Granica građevinskog zemljišta počinje iz najsjevernije tačke obuhvata, odnosno iz tačke na tromedi parcela k.č. 976/2, k.č. 1118 i k.č. 1104 i kreće ka jugoistoku granicom parcele k.č. 1104, spušta se južno granicom k.č. 1105 te nastavlja ka jugoistoku prateći južne granice parcela k.č. 1105, k.č. 1113, k.č. 1115, k.č. 1411/1, k.č. 1411/2, k.č. 14212, k.č. 1416, k.č. 1430, dolazi do Holičkog potoka (k.č. 1515) i prateći njegovu parcelu nastavlja ka sjeveroistoku, obuhvata parcelu k.č. 798 i lomi se ka jugu prateći istu i sijekajući cestu k.č. 3027 i parcelu k.č. 884 vraća se ka jugozapad. Granica dalje nastavlja prateći parcele k.č. 884, k.č. 877/3, k.č. 877/2, te dolazi do tromede parcela k.č. 877/2, k.č. 877/1 i k.č. 878 i nastavlja pravolinijski ka tromedi parcela k.č. 874/3, k.č. 874/2 i k.č. 870 u dužini od cca 200 m, zatim ponovno pravolinijski u dužini od cca 205 m nastavlja ka tromedi parcela k.č. 821, k.č. 822 i k.č. 817 gdje se lomi ka zapadu i sijekajući parcele k.č. 817, k.č. 3027 i k.č. 813 dolazi ponovno do parcele Holičkog potoka. Granica potom nastavlja prema sjeveru istočnom granicom Holičkog potoka i dolazi do parcele k.č. 1437/1 lomi se ka sjeverozapadu presijecajući istu i prati južnu granicu parcela k.č. 1435/1, k.č. 1439, k.č. 1440, k.č. 1442, te prema sjeveru prateći zapadnu granicu parcela k.č. 1444 i k.č. 1445, te sijekajući parcele k.č. 1103 i k.č. 1102 a paralelno sa cestom k.č. 1406 u udaljenosti od cca 40 m, a zatim presijecajući istu dolazi do početne tačke.

7. HOLIĆI

Građevinsko zemljište Holići (stanovanje) ima površinu od 3,45 ha.

Granica građevinskog zemljišta počinje iz najsjevernije tačke obuhvata, odnosno iz dvomeđe parcela k.č. 1504 i k.č. 1508 gdje pravolinijski ide prema istoku te sijekajući parcele k.č. 1509, k.č. 813, k.č. 3027 i k.č. 817 dolazi na dvomeđu parcela k.č. 821 i k.č. 817 i nastavlja ka jugu paralelno sa cestom k.č. 3027 te na udaljenosti od cca 25 m dolazi do parcele k.č. 1490, lomi se ka zapadu obuhvatajući istu a

zatim nastavlja granicama parcela k.č. 1543, k.č. 1540, presijeca k.č. 1528, nastavlja granicom k.č. 1527, te se lomi ka sjeveru prateći zapadne granice parcela k.č. 1527, k.č. 1544/4, presijeca cestu k.č. 1525, djelimično obuhvata k.č. 1545, k.č. 1479, presijeca cestu k.č. 1487 nastavlja zapadnom a zatim i sjevernom granicom parcele k.č. 1496, presijeca parcelu k.č. 1503 i dolazi do početne tačke.

8. GORANI

Građevinsko zemljište Gorani (stanovanje) ima površinu od 5,34 ha.

Granica građevinskog zemljišta počinje iz najsjevernije tačke obuhvata, odnosno iz tačke na tromedi parcela k.č. 128, k.č. 127 i ceste k.č. 443, gdje ide ka jugoistoku prateći zapadnu granicu parcele k.č. 128, presijeca cestu k.č. 443 i obuhvata parcelu k.č. 233, pravolinijski nastavlja do sjecišta parcela k.č. 216, k.č. 217 i k.č. 230, te nastavlja istočnom granicom parcela k.č. 217, k.č. 228, k.č. 224, k.č. 238, k.č. 239/1 i k.č. 239/2, gdje se lomi ka zapadu obuhvatajući parcele k.č. 239/2, k.č. 202 i nastavlja ka sjeveru prateći zapadne granice parcela k.č. 203/1, k.č. 205, k.č. 207, k.č. 211, k.č. 212/2, k.č. 212/1, presijeca cestu k.č. 189 i nastavlja granicom k.č. 141 a zatim se lomi i prateći granice parcela k.č. 141, k.č. 129 i k.č. 128 dolazi do početne tačke.

9. UZ MAGISTRALNU CESTU 221

Građevinsko zemljište (stanovanje) ima površinu od 0,70 ha.

Granica građevinskog zemljišta počinje iz najsjevernije tačke, odnosno iz tačke na tromedi parcela k.č. 173/1, k.č. 174 i k.č. 1502 (rijeka Fojnica) te nastavlja ka istoku prateći sjevernu granicu parcela k.č. 174, k.č. 175/2, k.č. 175/1, i k.č. 176, gdje se lomi ka jugu presijecajući cestu k.č. 176 i njenom južnom granicom nastavlja ka zapadu do kraja parcele ceste i lomi se ka sjeveru i prateći zapadne granice parcela k.č. 178 i k.č. 174 dolazi do početne tačke.

10. MIRKOVIĆI

Građevinsko zemljište Mirkovići (stanovanje) ima površinu od 10,59 ha.

Granica građevinskog zemljišta Mirkovići počinje iz najsjevernije tačke obuhvata, odnosno iz tačke na dvomeđi parcela k.č. 1140 i k.č. 1136/2 i pravolinijski se pruža ka jugoistoku sjekajući parcele k.č. 1140, k.č. 1139 i

cestu k.č. 1417 dolazi do parcele k.č. 1238, obuhvata istu i nastavlja njenom istočnom granicom prateći granicu parcela k.č. 1311, k.č. 1310, k.č. 1309, k.č. 1308, lomi se ka zapadu prateću južnu granicu parcela k.č. 1308, k.č. 1289, k.č. 1269/5, k.č. 1269/4, k.č. 1269/3, k.č. 1269/2, k.č. 1269/1, te presijecajući parcele k.č. 1276/4, k.č. 1276/3, k.č. 1276/2, k.č. 1276/1 i k.č. 1236 dolazi do tromede parcela k.č. 1236, k.č. 1237/1 i k.č. 1238 i nastavlja obuhvatajući parcelu k.č. 1238, k.č. 1240/1, k.č. 1240/2, k.č. 1239, presijeca cestu k.č. 1243, nastavlja istom ka sjeveru, presijeca cestu k.č. 1244 i dolazi do tromede parcela k.č. 1244, k.č. 1259 i k.č. 1264, presijeca parcelu k.č. 1264, prati južnu granicu parcele k.č. 1261, presijeca cestu k.č. 1417 i dolazi do početne tačke.

11. DOLOVI

Građevinsko zemljište Dolovi (stanovanje) ima površinu od 1,77 ha.

Granica građevinskog zemljišta Dolovi počinje iz najsjevernije tačke obuhvata, odnosno iz tačke na tromedi parcela k.č. 1194, k.č. 1193 i ceste k.č. 1200 gdje se pravolinijski pruža ka tromedi parcela k.č. 1211, k.č. 1194 i k.č. 1210 pritom sijekajući parcele k.č. 1194 i k.č. 1193. Granica zatim pravolinijski siječe parcele k.č. 1211 i k.č. 1212 i dolazi do tromede parcela k.č. 1212, k.č. 1206 i k.č. 1207, te se lomi ka zapadu prateći južnu granicu parcele k.č. 1206 i presijecajući parcele k.č. 1203, put k.č. 1898, k.č. 1222 i k.č. 1223 dolazi na tromedu parcela k.č. 1225, k.č. 1224 i k.č. 1223, gdje nastavlja pravolinijski ka sjeveru i sijekajući parcele k.č. 1223, k.č. 1222, k.č. 1221, k.č. 1220, k.č. 1219, k.č. 1217, k.č. 1215, k.č. 1186, k.č. 1187 dolazi na dvomeđu parcela k.č. 1187 i k.č. 1188 odakle pravolinijski siječe parcele k.č. 1188, k.č. 1182, k.č. 1189 i put k.č. 1898, te dolazi do početne tačke.

12. SKOPARNOVCI

Građevinsko zemljište Skoparnovci (stanovanje) ima površinu od 2,68 ha.

Granica građevinskog zemljišta počinje iz najsjevernije tačke obuhvata, odnosno iz tačke na tromedi parcela k.č. 1337, k.č. 1332 i ceste k.č. 1339 i ide ka jugu istočnom granicom parcela k.č. 1337 i k.č. 1336, lomi se ka istoku prateći sjevernu granicu parcela k.č. 1335 i k.č. 1334, obuhvata k.č. 1334, presijeca cestu k.č. 1585, prati granicu k.č. 1578, i nastavlja ka zapadu prateći južne granice parcela k.č. 1579 i k.č. 1563, lomi se ka sjeveru prateći i dalje

granicu parcele k.č. 1563, dolazi do ceste k.č. 1585, lomi se ka sjeveroistoku prateći istu cca 30 m, presijeca je i prati istočnu granicu parcele k.č. 1342, presijeca istu i dolazi do parcele k.č. 1340, prati njenu sjevernu granicu i dolazi do ukrštanja cesta k.č. 4280 i k.č. 1339, te sjevernim granicama parcela k.č. 1338 i k.č.1337 dolazi do početne tačke.

13. GRAB

Građevinsko zemljište Grab (stanovanje) ima površinu od 8,56 ha.

Granica građevinskog zemljišta počinje iz najsjevernije tačke obuhvata, odnosno iz tačke na tromedi parcela k.č. 896, k.č. 863 i k.č. 1885 (željeznička pruga) i kreće ka jugu obuhvatajući parcelu k.č. 863, k.č. 865, siječe parcele k.č. 866 i k.č. 867, k.č. 868 i k.č. 869 i dolazi do tromede parcela k.č. 896, k.č. 869 i k.č. 870/2, zatim nastavlja ka jugu prateći istočnu granicu parcela k.č. 870/2, k.č. 870/1, k.č. 872/1, k.č. 872/2, k.č. 872/3, k.č. 873, k.č. 874/1, k.č. 874/2, k.č. 875, k.č. 877, siječe parcelu k.č. 881, k.č. 882, k.č. 883, nastavlja granicom parcele k.č. 885/1, siječe parcelu k.č. 889 i nastavlja granicom parcela k.č. 890, k.č. 891, k.č. 892, k.č. 893, k.č. 894, k.č. 895/1, k.č. 895/2 i dolazi do parcele k.č. 1885 (željeznička pruga) i prateći njenu istočnu granicu parcele dolazi do početne tačke.

14. GRDOSI

Građevinsko zemljište Grdosi (stanovanje) ima površinu od 4,73 ha.

Granica građevinskog zemljišta počinje iz najsjevernije tačke obuhvata, odnosno iz tačke na tromedi parcela k.č. 1638, k.č. 1639 i ceste k.č. 1632 i ide pravolinijski ka jugu te sijekući parcele k.č. 1738 i k.č. 1739 dolazi do dvomeđe parcela k.č. 1739 i k.č. 1737, prati istočnu granicu parcele k.č. 1737 i nastavlja pravolinijski i sijekući parcele k.č. 1735/1, k.č. 1746, k.č. 1747 i k.č. 1743/3 dolazi do dvomeđe parcela k.č. 1743/3 i k.č. 1750, obuhvata parcelu k.č. 1750 cestu k.č. 1886 i nastavlja pravolinijski ka sjeveru i sijekući parcele k.č. 1725, k.č. 1732/1, k.č. 1705, k.č. 1702 dolazi do dvomeđe parcela k.č. 1701 i k.č. 1698, nastavlja pravolinijski i sijekući parcele k.č. 1701, k.č. 1698, k.č. 1697, k.č. 1694 i k.č. 1695 dolazi do tromede parcela k.č. 1677, k.č. 1695 i k.č. 1692, lomi se ka istoku i pravolinijski sijekući parcele k.č. 1886, k.č. 1644, k.č. 1646, k.č. 1645 i k.č. 1639 dolazi do početne tačke.

15. POREĐE

Građevinsko zemljište Poređe (stanovanje) ima površinu od 5,77 ha.

Granica građevinskog zemljišta počinje iz najsjevernije tačke obuhvata, odnosno sa tromede parcela k.č. 119, k.č. 118 i ceste k.č. 1117 i pravolinijski ide ka tromedi parcela k.č. 1152, k.č. 1153 i k.č. 1147/2, nastavlja pravolinijski do tromede parcela k.č. 1148, k.č. 1168 i k.č. 1150, lomi se ka istoku i nastavlja sjevernom granicom parcele k.č. 1150, lomi se ka jugu prateći granicu k.č. 1150 te je presijeca i dolazi do tromede parcela k.č. 1150, k.č. 1149/1 i k.č. 1149/2, prati granicu k.č. 1149/1, k.č. 1173, k.č. 1174, te pravolinijski ide do dvomeđe parcela k.č. 1214 i k.č. 1213, prati sjevernu granicu parcela k.č. 1214, k.č. 1215, k.č. 1216, k.č. 1217, k.č. 1220, k.č. 1221, k.č. 1225 i dolazi do lokalne ceste k.č. 1251, presijeca istu i njenom južnom granicom parcele nastavlja ka zapadu do tromede parcela k.č. 1251, k.č. 1529 i k.č. 1530 gdje se lomi ka jugu i presijecajući parcelu k.č. 1530 i cestu k.č. 1893 dolazi do tromede parcela k.č. 1893, k.č. 1533 i k.č. 1535 nastavlja istočnom granicom parcele k.č. 1533, zatim se lomi ka zapadu i prati parcelu k.č. 1533, presijeca cestu k.č. 1534 te se lomi ka sjeveru prateći zapadnu granicu ceste do tromede parcela k.č. 1534, k.č. 1582 i k.č. 1581, lomi se ka sjeverozapadu, te prati južnu granicu parcele k.č. 1582 i pravolinijski dolazi do tromede parcela k.č. 1598, k.č. 1585 i ceste k.č. 1586, nastavlja ka sjeveru prateći cestu i dolazi do tromede parcela k.č.1586,1599/1 i 1598/1, te nastavlja ka sjeveru istočnom granicom parcela k.č. 1599/2, k.č. 1599/1, k.č. 1601, k.č. 1604, k.č. 1608 i dolazi do ceste k.č. 1613, lomi se ka jugozapadu prateći istu do tromede parcela k.č. 1613, k.č. 1614/2 i k.č. 1595/1, nastavlja ka sjeverozapadu granicom parcele k.č. 1612, presijeca parcelu ceste k.č. 1595/1, zatim sijekući parcelu k.č. 1617 dolazi do dvomeđe parcela k.č. 1617 i k.č. 1618 odakle se lomi i pravolinijski dolazi do tromede parcela k.č. 1143/1, k.č. 1143/2 i k.č. 1121 i prateći južnu granicu parcela k.č. 1121 i k.č. 1119 dolazi do početne tačke.

16. PRHOVO

Građevinsko zemljište Prhovo (stanovanje) ima površinu od 3,33 ha.

Granica građevinskog zemljišta počinje iz najsjevernije tačke obuhvata, odnosno sa dvomeđe parcela k.č. 1801 i k.č. 1799 i proteže

se pravolinijski ka jugu do tromede parcela k.č. 1858, k.č. 1856 i k.č. 1859/1, zatim nastavlja pravolinijski do tromede parcela k.č. 1862, k.č. 1865 i k.č. 1861, gdje se lomi ka jugozapadu i pravolinijski dolazi do tromede parcela k.č. 1876, k.č. 1677/1 i k.č. 1677/2, siječe parcelu k.č. 1676 i dolazi do ceste k.č. 1686, prati istu ka sjeveru i dolazi do tromede parcela k.č. 1686, k.č. 1688 i k.č. 1675, nakon čega nastavlja ka sjeveru do tromede parcela k.č. 1703, k.č. 1711 i k.č. 1701, gdje se pravolinijski vraća do početne tačke.

17. GUNIŠTE

Građevinsko zemljište Gunište (stanovanje) ima površinu od 2,92 ha.

Granica građevinskog zemljišta počinje iz najsjevernije tačke obuhvata, odnosno sa dvomeđe parcela k.č. 1454 i k.č. 2530 (lokalna cesta) i ide pravolinijski ka jugoistoku i dolazi do dvomeđe parcela k.č. 1884 i k.č. 1880, prati istočnu granicu parcele k.č. 1880 a zatim prateći istu lomi se ka zapadu i pravolinijski dolazi do tromede parcela k.č. 1844, k.č. 1843 i k.č. 1846, gdje se lomi ka sjeverozapadu i nastavlja pravolinijski do tromede parcela k.č. 1467, k.č. 1466 i k.č. 1465/2, gdje se lomi ka zapadu i nastavlja pravolinijski do tromede parcela k.č. 1464, k.č. 1474 i k.č. 1464, lomi se ka sjeveru i pravolinijski dolazi na tromedu parcela k.č. 1475, k.č. 1476 i k.č. 1462, gdje se lomi ka istoku i pravolinijski dolazi do početne tačke.

18. BRDO

Građevinsko zemljište Brdo (stanovanje) ima površinu od 13,52 ha.

Granica građevinskog zemljišta počinje iz najsjevernije tačke obuhvata, odnosno sa tromede parcela k.č. 1055/2, k.č. 1052/1 i k.č. 1051 te ide ka jugoistoku prateći južnu granicu parcela k.č. 1049 i k.č. 1050, nakon čega pravolinijski dolazi do tromede parcela k.č. 942, k.č. 627 i k.č. 928, lomi se ka jugozapadu i pravolinijski dolazi do tromede parcela k.č. 936/2, k.č. 937/1 i k.č. 935, nastavlja istočnim granicama parcela k.č. 935, k.č. 1259, k.č. 1258/1, k.č. 1258/2, k.č. 1283, k.č. 1313, k.č. 1315, paralelno sa cestom a na udaljenosti od oko 40 m siječe parcelu k.č.1323 i dolazi do tromede parcela k.č. 1324, k.č. 1795 i k.č. 1796 te nastavlja pravolinijski do tromede parcela k.č. 1721, k.č. 1722 i k.č. 1720, gdje se lomi ka zapadu i pravolinijski ide do tromede parcela k.č. 1372, k.č. 1370 i k.č. 1371, lomi se ka

sjeveru i nastavlja pravolinijski do tromede parcela k.č. 1371, k.č. 1333 i k.č. 1367, zatim ponovo pravolinijski do tromede parcela k.č. 1332, k.č. 1335/2 i k.č. 1331, zatim pravolinijski i dalje prema sjeveru do tromede parcela k.č. 1215, k.č. 1216 i k.č. 1329/1, zatim pravolinijski do tromede parcela k.č.1229, k.č. 2318 (lokalna cesta) i k.č. 2317 (lokalna cesta) i nastavlja ka sjeveru prateći istočnu granicu parcele lokalne ceste k.č. 2318 do tromede parcela k.č. 2318, k.č. 1240 i k.č. 1239, prati sjeverne granice parcela k.č. 1239, k.č. 1234, k.č. 1246, k.č. 1252, te nastavlja ka sjeveru sijekući parcele a paralelno sa cestom k.č. 2317 u pojasu od cca 75 m i dolazi do početne tačke.

19. RATKOVCI

Građevinsko zemljište Ratkovci (stanovanje) ima površinu od 5,88 ha.

Granica građevinskog zemljišta počinje iz najsjevernije tačke obuhvata, odnosno iz tačke na sještu parcela k.č. 1236 i ceste k.č. 3018/1 te ide ka jugoistoku i pravolinijski dolazi do tromede parcela k.č. 585, k.č. 586/3 i k.č. 1968, prati istočnu granicu parcela k.č. 586/3 i k.č. 1966/1, te se lomi ka jugozapadu i pravolinijski dolazi do tromede parcela k.č. 1960/2, k.č. 1960/1 i ceste k.č. 3018/1, prati zapadnu granicu ceste i nastavlja ka jugu i dolazi do tromede parcela k.č. 3018/1, k.č. 3019 i k.č. 1954, lomi se ka zapadu i presijeca parcelu k.č. 1954 i dolazi do tromede parcela k.č. 1954, k.č. 1955 i k.č. 1952/3 i nastavlja pravolinijski ka sjeveru i dolazi na tromedu parcela k.č. 1246/2, k.č. 1246/1 i k.č. 1243, skreće ka sjeveroistoku i dolazi na dvomeđu parcela k.č. 1241/2 i k.č. 1241/1 i nastavlja ka sjeveru prateći zapadne granice parcela k.č. 1241/1, k.č. 1241/4, k.č. 1241/5, k.č. 1241/6, k.č. 1241/7 i dolazi do početne tačke.

20. ČIFLUK

Građevinsko zemljište Čifluk (stanovanje) ima površinu od 5,86 ha.

Granica građevinskog zemljišta počinje iz najsjevernije tačke obuhvata, odnosno iz tačke na tromedi parcela k.č. 463, k.č. 460 i k.č. 545 i pravolinijski ide ka jugu do dvomeđe parcela k.č. 548 i k.č. 546, nastavlja ka jugu prateći istočne granice parcela k.č. 548, k.č. 547/4, k.č. 547/3, k.č. 547/2, k.č. 547/1 i k.č. 536/2 gdje se lomi ka zapadu prateći južnu granicu parcele k.č. 536/2, zatim presijeca cestu i parcelu k.č. 550 i dolazi do Čatićkog potoka, lomi se i nastavlja ka sjeveru prateći istočnu granicu

istog i dolazi do tromede parcela k.č. 549, k.č. 457 i k.č. 3016 (Čatički potok), zatim pravolinijski nastavlja do tromede parcela k.č. 453, k.č. 450 i k.č. 451, lomi se ka sjeveroistoku, presijeca parcelu k.č. 460 i južnom granicom k.č. 463 dolazi do početne tačke.

21. VIDOVIĆI 1

Građevinsko zemljište Vidovići 1 (stanovanje) ima površinu od 9,96 ha.

Granica građevinskog zemljišta počinje iz najsjevernije tačke obuhvata, odnosno iz tačke natromedi parcela k.č. 1255, k.č. 1256/2 i k.č. 1254/2 nastavlja ka jugoistoku i pravolinijski dolazi do dvomeđe parcela k.č. 1952/1 i k.č. 1951, gdje nastavlja pravolinijski i dolazi do tromede parcela k.č. 1939, k.č. 2032 i k.č. 1938, zatim ponovno pravolinijski ka tromedi parcela k.č. 2031, k.č. 2030 i k.č. 2035/1, pravolinijski nastavlja do dvomeđe parcela k.č. 2035/3 i k.č. 2035/2 gdje se lomi ka istoku i presijecajući parcelu k.č. 2027 dolazi do parcele ceste k.č. 3019, nastavlja ka jugu zapadnom granicom ceste i dolazi do tromede parcela k.č. 2044, k.č. 2046 i k.č. 3019 (cesta), lomi se ka zapadu i pravolinijski presijeca parcele k.č. 2046 i k.č. 2047 i dolazi do parcele ceste k.č. 3020, lomi se ka sjeveru prateći istočnu granicu pomenute ceste i dolazi do tromede parcela k.č. 2059, k.č. 1924 i k.č. 3020, lomi se ka zapadu i prati južnu granicu parcele k.č. 1924, zatim se lomi ka sjeveru prateći istu parcelu i pravolinijski presijeca parcelu k.č. 1925 i dolazi do tromede parcela k.č. 1925, k.č. 1933 i k.č. 1926, nastavlja pravolinijski do dvomeđe parcela k.č. 1933 i k.č. 1934 i pravolinijski dolazi do početne tačke.

22. VLAJČIĆI

Građevinsko zemljište Vlačići (stanovanje) ima površinu od 6,59 ha.

Granica građevinskog zemljišta počinje iz najsjevernije tačke obuhvata, odnosno iz tačke na tromedi parcela k.č. 105, k.č. 108 i ceste k.č. 3011 i nastavlja ka jugu obuhvatajući istočnu granicu parcela k.č. 105, k.č. 110, k.č. 112/1, k.č. 123, k.č. 122, k.č. 128 i k.č. 127 gdje se lomi ka jugozapadu i prati južne granice parcela k.č. 127, k.č. 129, k.č. 142, k.č. 147, k.č. 149 i k.č. 148/1, presijeca parcelu ceste k.č. 964 i dolazi do ceste k.č. 3011, lomi se ka sjeveru prateći istočnu granicu pomenute ceste i dolazi do početne tačke.

23. DVOR

Građevinsko zemljište Dvor (stanovanje) ima površinu od 2,17 ha.

Granica građevinskog zemljišta počinje iz najsjevernije tačke obuhvata, iz tačke na tromedi parcela k.č. 413, k.č. 414 i ceste k.č. 412 ide ka jugu prateći istočnu granicu parcele k.č. 413 u dužini od cca 50 m i lomi se ka jugozapadu i pravolinijski dolazi do tromede parcela k.č. 600/6, k.č. 599/3 i k.č. 598 prati južnu granicu parcele k.č. 599/3 i k.č. 599/1, zatim se lomi ka sjeveru prateći zapadnu granicu parcele k.č. 599/1 i presijeca parcelu ceste k.č. 601, lomi se ka sjeveroistoku i pravolinijski dolazi na dvomeđu parcela k.č. 403 i k.č. 409, gdje se lomi ka istoku i pravolinijski dolazi do početne tačke.

24. DOBRO

Građevinsko zemljište Dobro (stanovanje) ima površinu od 5,55 ha.

Granica građevinskog zemljišta počinje iz najsjevernije tačke obuhvata, odnosno iz tromede parcela k.č. 242, k.č. 250 i k.č. 249 te ide jugoistoku djelimično sijekajući parcelu k.č. 249 i dolazi do granice parcele k.č. 248 te njenom sjevernom granicom nastavlja ka istoku, ponovno djelimično siječe parcelu k.č. 249 i cestu i spušta se ka jugu prateći parcelu ceste k.č. 1522 do granice sa parcelom k.č. 279, gdje se lomi ka jugozapadu i siječe parcelu k.č. 283/1 i dolazi do tromede parcela k.č. 282, k.č. 283/1 i k.č. 283/2 te nastavlja pravolinijski do tromede parcela k.č. 285, k.č. 298 i k.č. 297, lomi se u parceli k.č. 297 i nastavlja pravolinijski ka sjeverozapadu i dolazi do tromede parcela k.č. 308/1, k.č. 299/1 i k.č. 308/2, te se lomi ka zapadu prateći južne granice parcela k.č. 308/2, k.č. 308/3, k.č. 307, lomi se ka sjeveru i granicama parcela k.č. 307, k.č. 235, k.č. 237, k.č. 238, k.č. 239, k.č. 241 i k.č. 243 dolazi do početne tačke.

25. VIDOVIĆI 2

Građevinsko zemljište Vidovići 2 (stanovanje) ima površinu od 6,63 ha.

Granica građevinskog zemljišta počinje iz najsjevernije tačke obuhvata, odnosno iz tromede parcela k.č. 2048/2, k.č. 2049/2 i k.č. 2049/3 te ide ka jugu prateći istočne granice parcela k.č. 2049/2, k.č. 2049/1, presijeca cestu k.č. 3019, siječe djelimično parcelu k.č. 2225 i dolazi do tromede parcela k.č. 2225, k.č. 2229 i

k.č. 2228, te nastavlja ka jugu prateći istočne granice parcela k.č. 2223, k.č. 2212, k.č. 2213, k.č. 2214, k.č. 2216, k.č. 2217, k.č. 2218, k.č. 2219 i k.č. 2636, obuhvata parcelu k.č. 2636 i lomi se ka sjeveru prateći zapadne granice parcela k.č. 2205, k.č. 2206, k.č. 2208, k.č. 2211, k.č. 2072, k.č. 2073, k.č. 2068, k.č. 2067 i k.č. 2065/1 koju djelimično siječe i dolazi do tromeđe parcela k.č. 2049/3, k.č. 2049/1 i ceste k.č. 3020, te nastavlja pravolinijski do početne tačke.

26. RATKOVCI 2

Građevinsko zemljište Ratkovci 2 (stanovanje) ima površinu od 12,26 ha.

Granica građevinskog zemljišta počinje iz najsjevernije tačke obuhvata, odnosno iz tačke na tromeđi parcela k.č. 2293, k.č. 2292 i ceste k.č. 3018/1, presijeca parcelu ceste i ide ka jugu prateći njenu istiočnu granicu do parcele k.č. 2295/2 obuhvata je i lomi se ka jugoistoku i nastavlja sjevernim granicama parcela k.č. 2311, k.č. 2313, siječe parcelu k.č. 2236/2 i nastavlja sjevernim granicama parcela k.č. 2315, k.č. 2321, k.č. 2323, k.č. 2324, obuhvata k.č. 2329/1 i nastavlja ka jugu istočnim granicama parcela k.č. 2329/1, k.č. 2525/1, k.č. 2525/3, k.č. 2526, k.č. 2574, lomi se ka zapadu nastavljajući južnim granicama parcela k.č. 2574, k.č. 2573, k.č. 2545, k.č. 2544 i lomi se ka sjeveru prateći zapadnu granicu parcela k.č. 2544, k.č. 2540, k.č. 2288, k.č. 2289, k.č. 2292/1, k.č. 2292/2, k.č. 2293/3 i dolazi do početne tačke.

27. JELAŠJE

Građevinsko zemljište Jelašje (stanovanje) ima površinu od 2,60 ha.

Granica građevinskog zemljišta počinje iz najsjevernije tačke obuhvata, odnosno iz tromeđe parcela k.č. 1320, k.č. 1325 i k.č. 1318 i ide ka istoku prateći granicu k.č. 1319, presijeca cestu k.č. 3022 te se lomi ka jugu prateći njenu istočnu granicu parcele do sjecišta sa parcelom k.č. 1888/1 gdje se lomi ka istoku i prati istu do tromeđe parcela k.č. 1885, k.č. 1888/1 i k.č. 1887 gdje se lomi ka jugu i pravolinijski ide do tromeđe parcela k.č. 1880/1, k.č. 1879 i k.č. 1878, prati istočnu granicu parcela k.č. 1877/2, k.č. 2111, k.č. 2112, obuhvatajući istu nastavlja ka sjeveru, presijeca cestu k.č. 3022 i nastavlja ka sjeveru prateći zapadne granice parcela k.č. 1872/1, k.č. 1876, k.č. 1875, k.č. 1869, k.č. 1868, k.č. 1865,

presijeca parcelu k.č.1320 i dolazi do početne tačke.

28. KOPAČI

Građevinsko zemljište Kopači (stanovanje) ima površinu od 8,31 ha.

Granica građevinskog zemljišta počinje iz najsjevernije tačke obuhvata, odnosno iz dvomeđe parcela k.č. 1092/1 i k.č. 1098 i ide ka jugoistoku prateći sjeverne granice parcela k.č. 1102, k.č. 1103, k.č. 1110, siječe parcelu k.č. 1122/1 i dolazi do parcele ceste k.č. 1151, nastavlja ka jugozapadu a potom i sjeverozapadu prateći parcelu ceste do sjecišta sa parcelom k.č. 1088/2 gdje obuhvatajući istu nastavlja zapadnim granicama parcela k.č. 1088/2, k.č. 1088/1, k.č. 1089, k.č. 1090 i k.č. 1094 koju djelomično siječe i dolazi do početne tačke.

29. LUKE

Građevinsko zemljište Luke (stanovanje) ima površinu od 1,23 ha.

Granica građevinskog zemljišta počinje iz najsjevernije tačke obuhvata, odnosno iz tromeđe parcela k.č. 1990, k.č. 1991 i k.č. 1985/2 i de ka jugu prateći istočnu granicu parcela k.č. 1985/1, k.č. 1985/2, k.č. 1985/3, presijeca put k.č. 1981 i dolazi do tromeđe parcela k.č. 1986, k.č. 1981 i k.č. 2030, gdje se pravolinijski lomi ka zapadu i dolazi do tromeđe parcela k.č. 1979/1, k.č. 1980/2 i k.č. 1978/3, siječe parcelu k.č. 1979/1 i cestu k.č. 1981, te sjevernim granicama parcela k.č. 1982, k.č. 1984, k.č. 1985/2 i k.č. 1985/1 dolazi do početne tačke.

30. LIJEŠEVA

Građevinsko zemljište Liješeva (stanovanje) ima površinu od 5,54 ha.

Granica građevinskog zemljišta počinje iz najsjevernije tačke obuhvata, odnosno iz tromeđe parcela k.č. 518, k.č. 517 i k.č. 515/3 te pravolinijski ide ka jugoistoku i u dužini od cca 105 m siječe parcele k.č. 516, k.č. 502, k.č. 503 i djelimično k.č. 506 na kojoj se lomi ka jugozapadu i nastavlja pravolinijski do tromeđe parcela k.č. 2314 i k.č. 2313, te nastavlja istočnim granicama parcela k.č. 2305, k.č. 2306 i k.č. 2307, lomi se ka zapadu i pravolinijski dolazi do tromeđe parcela k.č. 2296, k.č. 2295 i k.č. 2290 gdje se lomi ka sjeveru i nastavlja prateći zapadnu granicu parcela k.č. 2295, k.č. 2294, k.č. 2302, k.č. 2301, siječe parcelu k.č. 599 i nastavlja granicom k.č. 598/1 i k.č. 598/2,

zatim se lomi i pravolinijski dolazi do tromeđe parcela k.č. 594/3, k.č. 595 i k.č. 596, te na stavlja pravolinijski do početne tačke.

31. SVINJAREVO

Građevinsko zemljište Svinjarevo (stanovanje) ima površinu od 14,09 ha.

Granica građevinskog zemljišta počinje iz najsjevernije tačke obuhvata, odnosno iz tromeđe parcela k.č. 1917, k.č. 1916 i k.č. 1900/3 i ide ka istoku prateći sjevernu granicu parcela k.č. 1920, siječe cestu k.č. 3489 i nastavlja sjevernim granicama parcela k.č. 1970/2 i k.č. 1971 gdje se lomi ka jugozapadu i nastavlja prateći istočne granice parcela k.č. 1971 i k.č. 1969/1 dolazi do parcele ceste k.č. 3482 i nastavlja ka jugu prateći granicu iste te dolazi do ukrštanja sa cestom k.č. 3483, lomi se ka sjeveroistoku prateći istu do ukrštanja sa parcela k.č. 2121 i k.č. 2120, obuhvata k.č. 2121 i nastavlja ka jugu istočnim granicama parcela k.č. 2121, k.č. 2133, k.č. 2135 i k.č. 2136 gdje se lomi ka zapadu i nastavlja granicama parcela k.č. 2136, k.č. 2135 i k.č. 3483 (cesta) i lomi se ka sjeveru i nastavlja zapadnom granicom ceste i dolazi do parcele k.č. 3349 koju obuhvata i nastavlja zapadnim granicama parcela k.č. 3350, k.č. 3357, k.č. 3360, k.č. 3361, k.č. 3365, k.č. 1950, k.č. 1951, k.č. 1952, k.č. 1959, zatim se lomi ka istoku a zatim i ka jugu prateći granice parcela k.č. 1961, k.č. 1960, k.č. 1626/1, k.č. 1927/1, k.č. 1927/2, k.č. 1936, k.č. 1934 obuhvata istu i siječe cestu k.č. 3490 i nastavlja ka sjeveru prateći zapadnu granicu ceste k.č. 3490 i dolazi do sjecišta sa parcelom k.č. 1892 i lomi se ka sjeveroistoku prateći sjevernu granicu parcela k.č. 1892, k.č. 1895, k.č. 1900/1, k.č. 1900/2 i k.č. 1900/3 dolazi do početne tačke.

32. STOJKOVIĆI

Građevinsko zemljište Stojkovići (stanovanje) ima površinu od 2,34 ha.

Granica građevinskog zemljišta počinje iz najsjevernije tačke obuhvata, odnosno iz tromeđe parcela k.č. 3209, k.č. 3219 i k.č. 3224 i ide ka jugu prateći granice parcela k.č. 3209 i k.č. 3208 i dolazi do parcele ceste k.č. 3490, lomi se ka zapadu i prati parcelu ceste do tromeđe parcela k.č. 3293, k.č. 3295 i k.č. 3490, obuhvata parcelu k.č. 3293 i nastavlja ka sjeveroistoku prateći sjeverne granice parcela k.č. 3293, k.č. 3292, k.č. 3291, k.č. 3289, k.č. 3216, k.č. 3217 i k.č. 3218 dolazi do početne tačke.

33. BUKOVIK

Građevinsko zemljište Bukovik (stanovanje) ima površinu od 10,11 ha.

Granica građevinskog zemljišta počinje iz najsjevernije tačke obuhvata, odnosno sa dvomeđe parcela k.č. 87 i k.č. 90 i ide ka jugu presijecajući a zatim i prateći istočnu granicu parcele ceste k.č. 1284, zatim nastavlja pravolinijski (presijecajući parcelu k.č. 287) do tromeđe parcela k.č. 285, k.č. 286 i k.č. 288, nastavlja presijecajući parcelu k.č. 285 do tromeđe parcela k.č. 285, k.č. 291 i k.č. 288, i ide pravolinijski (sijekući parcele k.č. 288 i k.č. 290/1) do tromeđe parcela k.č. 290/1, k.č. 290/2 i k.č. 294, nastavlja istočnom granicom parcele k.č. 292, k.č. 1285-cesta, k.č. 325, k.č. 348, k.č. 346, k.č. 345, k.č. 344, k.č. 341, i k.č. 340 i dolazi do parcele ceste k.č. 1285, presijeca je i prati do sjecišta sa parcelom k.č. 373 koju obuhvata i nastavlja ka zapadu prateći južnu granicu parcela k.č. 371, k.č. 369, k.č. 368/1, k.č. 366 i k.č. 259-cesta do sjecišta sa parcelom k.č. 260 gdje se lomi ka sjeverozapadu i djelimično prati granicu parcele k.č. 260 i presijeca parcele k.č. 260 i k.č. 261 te nastavlja i obuhvata parcelu k.č. 262 i nastavlja prateći južnu granicu parcele k.č. 257, lomi se ka sjeveru i pravolinijski (presijecajući parcele k.č. 256 i k.č. 264) dolazi do tromeđe parcela k.č. 265, k.č. 264 i k.č. 267, nastavlja ka sjeveru prateći granicu parcela k.č. 267, k.č. 266, k.č. 268, k.č. 270, k.č. 273/3, k.č. 272/1, k.č. 272/2, k.č. 279/2, k.č. 280/1, k.č. 281 i k.č. 284, zatim paralelno sa cestom k.č. 1284 a na udaljenosti od cca 25 m (presijecajući parcele k.č. 95, k.č. 93 i k.č. 91) dolazi na dvomeđu parcela k.č. 91 i k.č. 89, nastavlja sjevernom granicom parcele k.č. 91 i k.č. 90 te dolazi do početne tačke.

34. JEHAČ

Građevinsko zemljište Jehak (stanovanje) ima površinu od 1,27 ha.

Granica građevinskog zemljišta počinje iz najsjevernije tačke obuhvata, odnosno kreće iz tromeđe parcela k.č. 4083, k.č. 4090 i k.č. 556 i ide ka jugoistoku prateći istočnu granicu parcela k.č. 556, k.č. 557, k.č. 558, k.č. 559, k.č. 560/2, k.č. 560/3, presijeca cestu k.č. 4090 i lomi se ka jugozapadu i sijekući parcelu k.č. 4208 dolazi na dvomeđu parcela k.č. 4208 i k.č. 4205, nastavlja prateći južnu granicu parcela k.č. 4205 i k.č. 4206 i dolazi do tromeđe parcela k.č. 4206, k.č. 4208 i k.č. 577, lomi se i nastavlja ka sjeveru presijecajući cestu k.č. 945 nastavlja granicom parcele k.č. 566/4, lomi se

ka sjeveroistoku i granicom parcela k.č. 566/4, k.č. 566/1, k.č. 565, k.č. 552 i k.č. 556 dolazi do početne tačke.

35. GRABOVCI

Građevinsko zemljište Grabovci (stanovanje) ima površinu od 11,25 ha.

Granica građevinskog zemljišta počinje iz najsjevernije tačke obuhvata, odnosno iz tromeđe parcela k.č. 3640, k.č. 3619 i k.č. 3649 i ide ka istoku prateći sjevernu granicu parcela k.č. 3649, k.č. 3618, k.č. 3614/1 i k.č. 3614/2, lomi se ka jugu i nastavlja granicama parcela k.č. 3614/2 i k.č. 3615 do parcele ceste k.č. 3676, presijeca je i prati do sjecišta sa parcelom k.č. 1703 gdje se lomi ka jugu prateći istočnu granicu parcele k.č. 1705, presijeca cestu k.č. 3481 i nastavlja ka zapadu prateći južnu granicu parcela k.č. 1771, k.č. 1775, k.č. 1774, k.č. 1802, k.č. 1799, k.č. 1803 i k.č. 3481-cesta koju presijeca kod sjecišta sa parcelom k.č. 3664 i nastavlja ka sjeveru zapadnom granicom parcela k.č. 3664, k.č. 3660, k.č. 3658, k.č. 3653/2, k.č. 3648 i k.č. 3649 te dolazi do početne tačke.

36. KONDŽILO

Građevinsko zemljište Kondžilo (stanovanje) ima površinu od 10,81 ha.

Početna tačka se nalazi na tromeđi parcela k.č. 497, k.č. 476 i k.č. 477 i ide u pravcu sjeveroistoka presijecajući parcele k.č. 419, k.č. 489 i k.č. 487, lomi se u pravcu jugoistoka i obuhvatajući parcelu k.č. 487 i k.č. 488 dolazi do raskrsnice sa cestom k.č. 470, presijeca parcelu k.č. 470, k.č. 472 nastavlja obuhvatajući parcele k.č. 864, k.č. 865, k.č. 867, k.č. 878/1, k.č. 880/1, k.č. 880/2, k.č. 880/3, k.č. 880/4 i k.č. 880/5, lomi se u pravcu juga te presijeca parcelu k.č. 1453 (Radovljanska rijeka), ponovo se lomi u pravcu sjeverozapada te nastavlja obuhvatajući parcele k.č. 475, k.č. 474, k.č. 480, k.č. 479, k.č. 478, prati desnu obalu Radovljanske rijeke do granice sa parcelom k.č. 496 pa nastavlja obuhvatajući parcele k.č. 496/2, k.č. 495, k.č. 493/2 presijeca parcelu k.č. 497 i obuhvatajući parcelu k.č. 477 dolazi do početne tačke.

37. BREZOVIK

Građevinski zemljište Brezovik (stanovanje) ima površinu od 6,95 ha.

Početna tačka se nalazi na tromeđi parcela k.č. 47, k.č. 33 i k.č. 27 i nastavlja u pravcu sjeveroistoka obuhvatajući parcele k.č. 47, k.č. 48, k.č. 66 i k.č. 71 te u istom pravcu

pravolinijski u dužini od 60 m dolazi na najjužniju tačku parcele k.č. 12, lomi se u pravcu jugoistoka i pravolinijski dolazi na tromeđu parcela k.č. 129, k.č. 132 i k.č. 133 pa nastavlja obuhvatajući parcele k.č. 133, k.č. 136, k.č. 137, k.č. 140, k.č. 141, k.č. 142, k.č. 145, k.č. 154, k.č. 153, k.č. 161, k.č. 162, k.č. 163 presijeca parcelu k.č. 173 do granice parcele k.č. 166 koju obuhvata i u istom pravcu nastavlja presijecajući parcelu k.č. 172 dolazi do parcele k.č. 171 i nastavlja obuhvatajući parcele k.č. 171, k.č. 167, k.č. 168, presijeca parcelu k.č. 40/2 i nastavlja obuhvatajući parcele k.č. 40/1, k.č. 39, k.č. 38/2, k.č. 38/1 pa obuhvatajući parcelu k.č. 47 dolazi na početnu tačku.

38. ZAGORICE

Građevinski zemljište Zagorice (stanovanje) ima površinu od 1,53 ha.

Početna tačka se nalazi na tromeđi parcela k.č. 1280/3, k.č. 1282 i k.č. 1506 i u pravcu juga pravolinijski dolazi do juga parcele i nastavlja obuhvatajući je i u istom pravcu presijeca parcelu k.č. 1506, lomi se u pravcu zapada, obuhvata parcelu k.č. 1298, lomi se u pravcu sjevera i pravolinijski dolazi na tromeđu k.č. 1294, k.č. 1291 i k.č. 1292, odakle pravolinijski nastavlja u istom pravcu do tromeđe parcela k.č. 1284, k.č. 1280/1 i k.č. 1280/2, prati granicu parcele k.č. 1280/1, blago se lomi u pravcu istoka i pravolinijski dolazi na početnu tačku.

39. "1" uz M:221

Građevinski zemljište "1" uz M:221 (stanovanje-MZTušnjici) ima površinu od 3,32 ha.

Početna tačka se nalazi na tromeđi parcela k.č. 1502 (rijeka Fojnica), k.č. 31 i k.č. 32, nastavlja u pravcu istoka granicom parcele k.č. 32, presijeca parcelu k.č. 695 i u istom pravcu nastavlja granicom parcele k.č. 78/3, lomi se u pravcu juga, presijeca granicu parcele k.č. 80, nastavlja obuhvatajući parcelu k.č. 79 a u istom pravcu presijeca parcele k.č. 78/1, k.č. 1503 i k.č. 67/3, lome se u pravcu zapada, nastavlja obuhvatajući parcele k.č. 67/1, k.č. 67/4, k.č. 60/1, k.č. 59/1, lomi se pod oštrim uglom u pravcu jugoistoka i pravolinijski u dužini od 55 m dolazi na granicu parcele k.č. 56, obuhvata dio parcele k.č. 57 u dužini od 35 m, lomi se u pravcu sjeverozapada i nastavlja presijecajući parcele k.č. 57, k.č. 1504 i k.č. 36, dolazi na granicu parcele k.č. 35, lomi se u pravcu

jugozapada, obuhvata parcelu k.č. 35 te prati granice parcela k.č. 37 i k.č. 30, lomi se u pravcu sjeverozapada, presijeca granicu parcele k.č. 31 i prateći njenu granicu dolazi na početnu tačku.

40. "2" uz M:221

Građevinsko zemljište "2" uz M:221 (stanovanje-MZTušnjići) ima površinu od 5,47 ha.

Početna tačka se nalazi u parceli k.č. 765 na udaljenosti 22 m od osovine ceste Kiseljak Visoko k.č. 1031 i prati tu liniju udaljenosti u pravcu istoka do granice parcele k.č. 740, lomi se prema jugozapadu, presijeca parcelu k.č. 740 i parcele k.č. 736/5 i k.č. 736/2 i u istom pravcu nastavlja obuhvatajući parcelu k.č. 737/2 i k.č. 734/3 . Lomi se prema jugu obuhvatajući parcelu k.č. 734/2, ponovo se lomi prema jugozapadu obuhvatajući parcele k.č. 736/4, k.č. 736/7, k.č. 736/6, k.č. 736/3, k.č. 739/2, k.č. 739/1, k.č. 738, k.č. 772, k.č. 779, k.č. 780, k.č. 783, k.č. 784, k.č. 790, k.č. 791, k.č. 792 i u istom pravcu prateći granicu parcele k.č. 795 dolazi do početne tačke.

41. "3" uz M:221

Građevinsko zemljište "3" uz M:221 (stanovanje) ima površinu od 1.30 ha

Početna tačka definisana je dijelom parcele k.č. 732 i ceste k.č. 1031 (ca 20 m od osovine).

Granica nastavlja u pravcu sjeveroistoka prateći trasu ceste k.č. 1031 u širini od 20 m od osovine do parcele k.č. 700/1 koja ne ulazi u opis.

Granica nastavlja u pravcu juga granicom parcele k.č. 728, i nastavlja u pravcu jugozapada granicom parcele k.č. 728 do parcele k.č. 729.

Granica nastavlja u pravcu sjevera granicom parcele k.č. 728 i k.č. 727 do parcele k.č. 731. Granica nastavlja u pravcu jugozapada obuhvata parcelu k.č. 731 i dio parcele k.č. 732 i dolazi do početne tačke opisa.

42. "4" uz M:221

Građevinsko zemljište "4" uz M:221 (stanovanje) ima površinu od 0.42 ha.

Početna tačka opisa definisana je dijelom parcele k.č. 980 i cestom k.č. 1031, 20 m od osovine.

Granica nastavlja u pravcu sjeveroistoka prateći trasu nevedene ceste u širini od 20 m od osovine do dijela parcele k.č. 977 (40 m)

Granica nastavlja u pravcu jugozapada presijeca parcele k.č. 977, k.č. 978, k.č. 979, k.č. 980 koju obuhvata i u pravcu sjevera granicom iste dolazi do početne tačke opisa.

43. "5" uz M:221

Građevinsko zemljište "5" uz M:221 (stanovanje) ima površinu od 3.01 ha.

Početna tačka definisana je cestom dvomedom parcela k.č. 744 koja ne ulazi u opis i parcelom k.č. 745 koja je sastavni dio opisa.

Granica nastavlja u pravcu sjeveroistoka granicom parcele k.č. 745 presijeca parcele k.č. 744, k.č. 746/1, k.č. 726/1, k.č. 723, k.č. 721, k.č. 720, k.č. 719, u pravcu istoka nastavlja granicama parcela k.č. 720, k.č. 715/1, k.č. 714, k.č. 713, k.č. 712, u istom pravcu presijeca parcele k.č. 711 i k.č. 710.

Granica nastavlja u pravcu istoka granicom parcele k.č. 708 i presijeca parcele k.č. 706, k.č. 657, k.č. 652, k.č. 653, k.č. 655, k.č. 658 i k.č. 659.

Granica nastavlja u pravcu juga dijelom parcele k.č. 659 (8m) a potom u pravcu zapada prati trasu ceste k.č. 1031 (u širini od 20 m od osovine) do parcele k.č. 745 koju obuhvata i njenom granicom u pravcu sjevera dolazi do početne tačke opisa.

44. "6" uz M:221

Građevinsko zemljište "6" uz M:221 (stanovanje) ima površinu od 0.49 ha.

Početna tačka definisana je dvomedom parcela k.č. 667 koja ne ulazi u opis i dijelom parcelom k.č. 664/2.

Granica nastavlja u pravcu sjeveroistoka i siječe parcele k.č. 664/2, k.č. 663, k.č. 668 i dolazi do parcele k.č. 669 koja nije u opisu granica nastavlja u pravcu jugozapada prati trasu ceste k.č. 1031 i u širini od 20 m od osovine dolazi do parcele k.č. 664/2 te u pravcu sjevera granicom iste parcele dolazi do početne tačke opisa.

45. "7" uz M:221

Građevinsko zemljište "7" uz M:221 (stanovanje) ima površinu od 1.70 ha.

Početna tačka definisana je dvomedom parcela k.č. 692 koja nije u sklopu opisa i dijela parcele k.č. 694.

Granica nastavlja u pravcu sjeveroistoka prati trasu ceste k.č. 1031 i u širini od 20 m od osovine dolazi do dijela parcele k.č.675.

Granica nastavlja u pravcu jugoistoka presijeca parcele k.č. 675, k.č. 678/1 (cesta) i k.č. 676.

Granica nastavlja u pravcu jugozapada i presijeca parcele k.č. 677/2, k.č. 677/1, k.č. 680,(cesta) k.č.679/1, obuhvata parcele k.č. 679/2, k.č. 679/3 i dio parcele k.č. 687.

Granica nastavlja u pravcu sjevera granicom parcele k.č. 687 u dužini od 30 m, u pravcu zapada presijeca parcelu k.č. 688 te granicom iste u pravcu sjevera dolazi do parcele k.č. 686.

Granica nastavlja u pravcu zapada granicama parcela k.č. 686, k.č. 693/1 i k.č. 694 te u pravcu sjevera dijelom granice u dužini od 5m dolazi do početne tačke opisa.

46. "8" uz M:221

Građevinsko zemljište "8" uz M:221 (stanovanje) ima površinu od 1.53 ha.

Početna tačka opisa definisana je cestom Kiseljak-Visoko u širini od cca 20 m od osovine i granicom dijela parcele k.č. 872/2.

Granica nastavlja u pravcu istoka pravolinijski paralelno sa navedenom cestom presijeca parcele k.č. 872/2, k.č. 438/1, u dužini od cca 54 m lomi se u pravcu jugoistoka siječe parcele k.č. 438/1, k.č. 438/3 (cesta), k.č. 438/4, k.č. 438/5 (cesta) dolazi do korita rijeke Fojnice.

Granica nastavlja u pravcu zapada prati korito rijeke Fojnice do vanjske granice parcele k.č. 672/2. Granica nastavlja u pravcu sjevera granicom parcele k.č. 672/2 i dolazi do početne tačke opisa.

47. "9" uz M:221

Građevinsko zemljište "10" uz M:221 (stanovanje) ima površinu od 0.94 ha.

Početna tačka opisa definisana je na dijelu parcele k.č. 972 (paralelno sa saobraćajnicom k.č. 1031 u širini od cca 20 m).

Granica nastavlja u pravcu sjeveroistoka dijelom granice parcele k.č. 872 u dužini od 32 m i u pravcu istoka presijeca parcele k.č. 873 i k.č. 1030 (cesta), k.č. 855 do parcele k.č. 861/1.

Granica nastavlja u pravcu sjevera dijelom parcele k.č. 861/1 presijeca je u pravcu istoka i dolazi do parcele k.č. 861/2.

Granica nastavlja u pravcu istoka i presijeca parcele k.č. 861/2, k.č. 861/3, k.č. 861/5 i k.č. 861/4.

Granica nastavlja u pravcu juga vanjskom granicom parcele k.č. 861/4 u dužini od cca 22 m dolazi do granice parcele k.č. 860.

Granica se lomi u pravcu zapada prati paralelno trasu ceste k.č. 1031 u širini od 20 m od osovine dolazi do parcele k.č. 872 koja je ujedno i početna tačka opisa.

48. ISAKOVIĆI

Građevinsko zemljište Isakovići (stanovanje) ima površinu od 10.62 ha

Početna tačka definisana je dvomeđom parcela k.č. 911 i k.č. 912 koje nisu u sastavu građevinskog zemljišta i dijelom parcele k.č. 913 koja je u opisu građevinskog zemljišta.

Granica nastavlja u pravcu jugoistoka presijeca parcele k.č. 913, k.č. 1041 (cesta), k.č. 928, dolazi do dijela parcele k.č. 929.

Granica nastavlja u pravcu juga siječe parcele k.č. 928, k.č. 926/2, i u istom pravcu nastavlja granicama parcela k.č. 924/1, k.č. 923/1 i k.č. 922/1.

Granica nastavlja u pravcu zapada granicom parcele k.č. 922/1 do parcele k.č. 1003. Granica nastavlja u pravcu jugoistoka granicama parcela k.č. 1003, k.č. 1001, a potom u pravcu jugozapada granicama parcela k.č.1001, k.č. 999, k.č. 998, i dolazi do parcele k.č. 997.

Granica nastavlja u pravcu jugoistoka i granicom parcele k.č. 997 koju obuhvata, lomi se u pravcu zapada presijeca cestu k.č. 1151 i obuhvata parcelu k.č. 1031.

Granica nastavlja u pravcu sjeverozapada granicama parcela k.č. 1031, k.č. 1010, k.č. 1011, i dolazi do parcele k.č. 1013. Granica nastavlja u pravcu jugozapada granicama parcela k.č. 1019, presijeca cestu k.č.1018 i obuhvata parcelu k.č. 1017.

Granica nastavlja u pravcu sjeverozapada granicama parcela k.č. 1017, k.č. 1016/1, presijeca cestu k.č. 1014, a potom u pravcu sjevera nastavlja granicama parcela k.č. 873, k.č. 875, k.č. 874, k.č. 891, k.č. 892, k.č. 893 i k.č. 894.

Granica nastavlja u pravcu juga granicama parcela k.č. 894, k.č. 902/3, k.č. 904, k.č. 905, a potom u pravcu sjeveroistoka granicama parcela k.č. 906, k.č. 919, k.č. 918, presijeca parcele k.č. 915, k.č. 914 i k.č. 913 te dolazi do početne tačke opisa.

49. ZIMČA 1

Građevinsko zemljište Zimča I (stanovanje) ima površinu od 1.22 ha.

Početna tačka definisana je tromeđom parcela k.č. 978, k.č. 961, koje ne ulaze u opis i k.č. 963/2 koja je sastavni dio građevinskog zemljišta.

Granica nastavlja u pravcu jugoistoka granicama parcela k.č. 963/2, k.č. 962, k.č. 960/2, k.č. 960/1 dolazi do trase ceste k.č. 947.

Granica nastavlja u pravcu jugozapada trasom navedene ceste do parcele k.č. 954. Granica

nastavlja u pravcu sjevera vanjskom granicom parcele k.č. 955, a potom u pravcu sjeveroistoka granicama parcela k.č. 966, k.č. 957 presijeca parcele k.č. 969, k.č. 978, i granicom parcele k.č. 963/2 dolazi do početne tačke opisa.

50. GORANI

Građevinsko zemljište Gorani (turizam) ima površinu od 44.15 ha.

Početna tačka opisa definisana je dvomedom parcela k.č. 10 koja ne ulazi u opis i k.č. 54 koja je sastavni dio građevinskog zemljišta.

Granica nastavlja u pravcu juga granicama parcela k.č. 54, k.č. 52, k.č. 57, dolazi do parcele k.č. 22 nastavlja u pravcu istoka obuhvata parcelu k.č.22 i u pravcu jugoistoka nastavlja granicama parcela k.č. 22, k.č. 27 i k.č. 28 koju obuhvata.

Granica nastavlja u pravcu jugoistoka granicom parcele k.č. 30 obuhvata je i u pravcu jugozapada nastavlja granicama parcela k.č. 48, k.č. 47, k.č. 46, k.č. 45, dolazi do ceste k.č. 442.

Granica nastavlja u pravcu jugoistoka trasom ceste k.č. 442 do ceste k.č. 443 presijeca je i u pravcu juga presijeca parcele k.č. 104/1, k.č. 107, nastavlja granicom parcela k.č. 115, k.č. 117, presijeca parcele k.č. 118,447 (cesta), k.č. 162/1 obuhvata parcelu k.č. 163 i dolazi do ceste k.č. 447.

Granica nastavlja u pravcu juga trasom ceste k.č. 447, do parcele k.č. 198, te u pravcu istoka prati granice parcela k.č. 198, k.č. 200, k.č. 201, presijeca cestu k.č. 446 u istom pravcu nastavlja granicama parcela k.č. 242, k.č. 243, k.č. 244, k.č. 245, k.č. 257 i dolazi do parcele k.č. 252. Granica nastavlja u pravcu sjevera granicom parcele k.č. 253 i u pravcu sjeveroistoka presijeca parcele k.č. 253, k.č. 258, k.č. 259, k.č. 263, obuhvata parcele k.č. 265, k.č. 266, i u pravcu juga prati granice parcela k.č. 267, k.č. 269, k.č. 270.

Granica nastavlja u pravcu jugozapada granicama parcela k.č. 270, k.č. 289, k.č. 309, k.č. 287 obuhvata je nastavlja u pravcu zapada granicom iste te u pravcu juga siječe parcele k.č. 250, k.č. 249, k.č. 248, k.č. 247, dolazi do trase ceste k.č. 447 i njenom trasom u pravcu zapada dolazi do parcele k.č. 412/1.

Granica nastavlja u pravcu juga presijeca parcele k.č. 412/1, k.č. 412/2, lomi se u pravcu zapada prati trasu ceste k.č. 412/2 u istom pravcu siječe parcele k.č. 419, k.č. 420, k.č. 418, nastavlja granicama parcela k.č. 178, k.č. 176, k.č. 175, k.č. 424, k.č. 425.

Granica nastavlja u pravcu sjevera granicama parcela k.č. 425, k.č. 158, k.č. 157, k.č. 154, k.č. 155, k.č. 445, k.č. 113, k.č. 114 i dolazi do trase ceste k.č. 103 prati njenu trasu do ceste k.č. 443 trasom iste dolazi do trase ceste k.č. 442.

Granica nastavlja u pravcu sjevera prati trasu ceste k.č. 442 do parcele k.č. 54, obuhvata je i u pravcu sjeveroistoka dolazi do početne tačke opisa.

51. LUŽNICA

Građevinsko zemljište Lužnica (turizam) ima površinu od 21.62 ha.

Početna tačka opisa definisana je cestom k.č. 1415 i granicom parcele k.č. 996 koja je sastavni dio građevinskog zemljišta.

Granica nastavlja u pravcu sjeveroistoka trasom navedene ceste do parcele k.č. 988 presijeca je dijagonalno u pravcu istoka do ceste k.č. 1006.

Granica nastavlja u pravcu jugoistoka trasom ceste k.č. 1006 do ceste k.č. 1280.

Granica nastavlja u pravcu jugozapada trasom ceste k.č. 1280 do parcele k.č. 1152, nastavlja u istom pravcu i siječe parcele k.č. 1152, k.č. 1153, k.č. 1156, k.č. 1158, k.č. 1159, k.č. 1161, dolazi do trase ceste k.č. 1280 presijeca je i u pravcu sjeverozapada presijeca parcelu k.č. 1348, u istom pravcu prati granice parcela k.č. 1351, k.č. 1353, k.č. 1354, k.č. 1355, obuhvata dio parcele k.č. 1357 (cca 17 m).

Granica nastavlja u pravcu sjeveroistoka presijeca parcele k.č. 1357, k.č. 1344, k.č. 1343, nastavlja u pravcu sjevera siječe parcele k.č. 1333, k.č. 1080, k.č. 994, k.č. 993, k.č. 1000, k.č. 995, dolazi do trase ceste k.č. 1415 i u pravcu sjeveroistoka njenom trasom dolazi do parcele k.č. 996 koja je ujedno i početna tačka opisa.

52. RADOVLJE

Građevinsko zemljište Radovlje (turizam) ima površinu od 6.27 ha.

Početna tačka opisa definisana je tromedom parcela k.č. 2969, k.č. 2389, koje ne ulaze u opis građevinskog zemljišta i k.č. 2386 koja je sastavni dio građevinskog zemljišta.

Granica nastavlja u pravcu istoka granicama parcela k.č. 2386, k.č. 2398, k.č. 2397, k.č. 2410, k.č. 2409, k.č. 2417 i k.č. 2419.

Granica se lomi u pravcu juga granicom parcele k.č. 2419 dolazi do korita Radovljanske rijeke k.č. 1297 i u pravcu zapada prati korito iste do parcele k.č. 2400.

Granica nastavlja u pravcu sjevera prati vanjske granice parcela k.č. 2400, k.č. 2381, k.č. 2385, k.č. 2386 što je ujedno i početna tačka opisa.

53. ĐURIĆI-GRĐEVAC

Građevinsko zemljište Đurići-Grđevac (turizam) ima površinu od 4.81 ha.

Početna tačka opisa definisana je četvoromeđom parcela k.č. 2535, k.č. 2534/1, k.č. 2531(ne ulaze u opis građevinskog zemljišta) i parcele k.č. 2533 koja je sastavni dio građevinskog zemljišta.

Granica nastavlja u pravcu jugozapada granicama parcela k.č. 2533, k.č. 2532, k.č. 2530, presijeca parcelu k.č. 2529, u istom pravcu nastavlja granicama parcela k.č. 2526, k.č. 2525, k.č. 2517, presijeca parcelu, obuhvata parcelu k.č. 2514, nastavlja u pravcu zapada presijeca cestu k.č. 2510 nastavlja u istom pravcu granicom parcele k.č. 2572 obuhvata je.

Granica nastavlja u pravcu sjevera granicama parcela k.č. 2572, k.č. 2573, presijeca parcele k.č. 2569, k.č. 2564, nastavlja u pravcu sjeveroistoka presijeca parcelu k.č. 2562, prati granice parcela k.č. 2563/2, k.č. 2569/1, k.č. 2557, k.č. 2556, k.č. 2555. Granica nastavlja u pravcu sjeveroistoka granicom parcele k.č. 2555 presijeca parcelu k.č. 2532 obuhvata parcelu k.č. 2533 i dolazi do početne tačke opisa.

54. SMRŠNICA

Građevinsko zemljište Smršnica (turizam) ima površinu od 8.77 ha.

Početna tačka se nalazi na tromedi parcela k.č. 926, k.č. 1297 i k.č. 1296 i nastavlja obuhvatajući parcele k.č. 1296, k.č. 1294, k.č. 1293, k.č. 1292, k.č. 1287, k.č. 1286, k.č. 1283, k.č. 1282, k.č. 1278, k.č. 1277, k.č. 1274, k.č. 1273, k.č. 1272, k.č. 1310/1, k.č. 1309/1, presijeca parcelu k.č. 1313 i nastavlja obuhvatajući parcele k.č.1268, k.č.1266/3, k.č.1263, k.č.1264, k.č.1268, k.č.1269, k.č.1275, k.č.1276, k.č.1279 i k.č.1280, pravolinijski presijeca parcele k.č. 1282, k.č. 1283, k.č. 1285 do tromede parcela k.č. 1285, k.č. 12989 i k.č. 924 pa obuhvatajući parcele k.č. 1289, k.č. 1291, k.č. 1295 i k.č. 1296 dolazi do početne tačke.

55. BISKUPIĆI

Građevinsko zemljište Biskupići (turizam) ima površinu od 20,50 ha.

Početna tačka se nalazi na tromedi parcela k.č.

1046 (Vasin potok) k.č. 1124 i k.č. 1125 i nastavlja u pravcu juga obuhvatajući pravcu k.č. 1124, pravolinijski presijeca parcelu k.č. 1125 pa nastavlja obuhvatajući parcele k.č. 1127, k.č. 1128, k.č. 1130, k.č. 1144, k.č. 1147, k.č. 1146, k.č. 1140, k.č. 2440 do tromede parcela k.č. 244, k.č. 1248 i k.č. 1252 i nastavlja u pravcu juga granicom parcele k.č. 1245 te presijeca parcele k.č. 1252, k.č. 240 u nastavku obuhvata parcele k.č. 1106, k.č. 1103, k.č. 1000/5, k.č. 1107, presijeca parcelu k.č. 1108 i obuhvatajući parcelu k.č. 1112 dolazi na desnu obalu Vasinog potoka, lomi se u pravcu sjeveroistoka i prateći desnu obalu Vasinog potoka dolazi na tromedu parcela k.č. 1046, k.č. 1118 i k.č. 1041, lomi se u pravcu sjevera i nastavlja obuhvatajući parcele k.č. 1040, k.č. 1039, k.č. 1037, k.č. 1036 i k.č. 1035 te prateći Vasin potok (k.č.1046) dolazi do početne tačke.

56. DUBRAVE

Građevinsko zemljište Dubrave (turizam) ima površinu od 7,28 ha.

Početna tačka se nalazi na tromedi parcela k.č. 1532, k.č. 2417/1 i k.č. 1839 i nastavlja u pravcu juga obuhvatajući parcele k.č. 1839, k.č. 2417/2, k.č. 1837/11, k.č. 1837/12, k.č. 1837/1, k.č. 1837/7, k.č. 1837/8, k.č. 1826/2, k.č. 1825/4 do tromede parcela k.č. 1825/4, k.č. 1535/7 i k.č. 1534 pravolinijski dolazi na tromedu parcela k.č. 1531, k.č. 1532 i k.č. 1533, blago se lomi prema istoku i pravolinijski u dužini od cca 105 m dolazi do tačke u parceli k.č. 1576 gdje se lomi prema jugu i spušta na granicu parcele k.č. 1532 te prateći istu dolazi do početne tačke.

57. ZIMČA

Građevinsko zemljište Zimča (turizam) ima površinu od 46,44 ha.

Početna tačka se nalazi na tromedi parcela k.č. 486, k.č. 485/2 i k.č. 487 i nastavlja u pravcu zapada pravolinijski na tromedu parcela k.č. 1318, k.č. 488/1 i k.č. 484/2, lomi se u pravcu jugoistoka i spušta na tromedu parcela k.č. 479, k.č. 480 i k.č. 481, blago se lomi u pravcu istoka i dolazi na tromedu parcela k.č. 1311, k.č. 888 i k.č. 892 pa nastavlja u pravcu juga obuhvatajući parcele k.č. 892, k.č. 893, k.č. 894 i k.č. 895 do četveromeđe parcela k.č. 895, k.č. 899, k.č. 901/1, k.č. 897/2, lomi se u pravcu jugoistoka i u dužini od 140 m dolazi na granicu parcele k.č. 963 gdje se blago lomi prema jugu pravolinijski dolazi na tromedu parcela k.č. 907, k.č. 909/2 i k.č. 908, ponovo

se lomi u pravcu jugozapada i pravolinijski dužinom od cca 115 m dolazi na granicu parcele k.č. 1097, presijeca je i nastavlja obuhvatajući parcele k.č. 1085/1 i k.č. 1085/2, pravolinijski presijeca parcelu k.č. 1097 do granice parcele k.č. 1089/1 i nastavlja obuhvatajući parcele k.č. 1089/1 i k.č. 1090/1 te u istom pravcu pravolinijski dolazi na tromeđu parcela k.č. 1318, k.č. 787 i k.č. 790, nastavlja obuhvatajući parcelu k.č. 790 pa se lomi prema zapadu i dolazi na tromeđu parcela k.č. 1085/1, k.č. 1085/4 i k.č. 1085/5 nastavlja pravolinijski u pravcu sjeverozapada do tromeđe parcela k.č. 736, k.č. 718 i k.č. 723/2 i nastavlja obuhvatajući parcele k.č. 726, k.č. 727, k.č. 731, k.č. 733, k.č. 749/1, k.č. 747 te presijeca parcelu k.č. 531 i u nastavku obuhvata parcele k.č. 516, k.č. 510 do tromeđe parcela k.č. 516, k.č. 512/2 i k.č. 486 odakle pravolinijski u dužini od cca 135 m dolazi do početne tačke.

58. KRALUPI

Građevinsko zemljište Kralupi (turizam) ima površinu od 20,72 ha.

Početna točka se nalazi na tromeđi parcela k.č. 633/1, k.č. 634 i k.č. 1155 pa nastavlja u pravcu istoka obuhvatajući parcele k.č. 634, k.č. 638/2, k.č. 638/1, k.č. 1154, k.č. 1156, k.č. 1180 pa pravolinijski presijeca u istom pravcu parcelu k.č. 1184 i nastavlja obuhvatajući parcele k.č. 1190, k.č. 1191, k.č. 1181, k.č. 1198, k.č. 1197 i k.č. 1196 do tromeđe parcela k.č. 1196, k.č. 1199 i k.č. 1194.

U nastavku linija granice se spušta na tromeđu parcela k.č. 1208/1, k.č. 1207 i k.č. 1208 te nastavlja obuhvatajući parcele k.č. 1218, k.č. 1219, k.č. 1224, k.č. 1225 do tromeđe parcela k.č. 1225, k.č. 1228 i k.č. 1229 pa pravolinijski presijeca parcelu k.č. 1228 i nastavlja obuhvatajući parcelu k.č. 1226 do tromeđe parcela k.č. 3021, k.č. 1219 i k.č. 1226 gdje se lomi u pravcu sjeveroistoka i pravolinijski dolazi na tromeđu parcela k.č. 1149, k.č. 1165 i k.č. 1164, ponovo se blago lomi pa pravolinijski dolazi na tromeđu parcela k.č. 1149, k.č. 1157 i k.č. 1152, nastavlja u pravcu istoka do tromeđe parcela k.č. 150, k.č. 1152 i k.č. 1149, lomi se u pravcu sjevera i pravolinijski dolazi na tromeđu parcela k.č. 641, k.č. 640 i k.č. 646 pa u nastavku obuhvatajući parcele k.č. 640, k.č. 639 i k.č. 638/2 dolazi do početne tačke.

59. GORANSKO POLJE

Građevinsko zemljište Goransko polje (vikend naselje) ima površinu od 5,41 ha.

Početna točka se nalazi na tromeđi parcela k.č. 37/1, k.č. 290/2 i k.č. 295 odakle kreće u pravcu istoka obuhvatajući parcelu k.č. 295 i dio parcele k.č. 296/1 u dužini 20 m, lomi se u pravcu jugozapada pa se spušta granicu parcele k.č. 294, presijeca je i pravolinijski dolazi na tromeđu parcela k.č. 303/1, k.č. 304 i k.č. 447 odakle u istom pravcu pravolinijski se spušta na tromeđu parcela k.č. 311/3, k.č. 313/5 i k.č. 313/6, blago se lomi prema jugozapadu i u dužini od 160 m dolazi do granice parcele k.č. 320 pa se ponovo lomi u pravcu zapada obuhvatajući parcelu k.č. 319.

Linija se dalje nastavlja obuhvatajući parcelu k.č. 317, presijeca parcelu k.č. 448, obuhvata dio parcele k.č. 250 te se vraća na cestu k.č. 447 prateći granicu iste dolazi do tromeđe parcela k.č. 447, k.č. 305 i k.č. 292, u nastavku obuhvata parcelu k.č. 305 i pravolinijski presijeca parcelu k.č. 292 pa dolazi na tromeđu parcela k.č. 292, k.č. 290/1 i k.č. 294.

Sa tromeđe granica nastavlja obuhvatajući parcele k.č. 294 i k.č. 291 pa pravolinijski presijeca parcelu k.č. 290/2 i dolazi početne tačke.

60. PALJIKE

Građevinsko zemljište Paljike (aerodrom) ima površinu od 174,35 ha.

Početna tačka se nalazi na tromeđi parcela k.č. 1314, k.č. 1315 i k.č. 2475 odakle nastavlja u pravcu istoka linijom ceste Radovlje- Moštre, presijeca parcelu k.č. 1141/2 nastavlja parcelom k.č. 1144/1 u dužini od 37 m, lomi se pod uglom od 90 stepeni u pravcu jugoistoka dužinom od 160 m, dolazi na granicu parcele k.č. 1142 te se ponovo lomi u pravcu istoka i prati granicu parcele k.č. 1142, presijeca parcele k.č. 1143 i k.č. 1146, nastavlja granicom parcele k.č. 1152/2 i presijeca sljedeće parcele k.č. 1152, k.č. 1153, k.č. 1155/2, dolazi na sjevernu granicu parcele k.č. 1154/2, obuhvata je dužinom od cca 100 m, lomi se u pravcu sjeveroistoka pravolinijski dužinom 30 m dolazi u tačku gdje se ponovo lomi u pravcu istoka pa pravolinijski dolazi na granicu parcele k.č. 1217, prati njenu granicu do parcele k.č. 1216, presijeca je i ponovo dolazi na granicu parcele k.č. 1217 pa nastavlja obuhvatajući parcele k.č. 1217, k.č. 1218/1.

Linija nastavlja blagim lukom kroz dio parcele k.č. 2451/2, obuhvata parcele k.č. 2427/2 te na

tromeđi parcela k.č. 2447/1, k.č. 2447/2 i k.č. 2447/4 ponovo se blago lomi u pravcu sjeveroistoka i prsijeca parcele k.č. 1289, k.č. 1279, k.č. 1278, k.č. 1274 do granice parcele k.č. 1274/1 pa nastavlja obuhvatajući parcele k.č. 1274, k.č. 1269 do tromeđe parcela k.č. 1316, k.č. 15 i k.č. 16 te presijeca parcele k.č. 15, k.č. 8 te na tromeđi parcela k.č. 8, k.č. 7 i k.č. 6/1 lomi se u pravcu juga pa nastavlja obuhvatajući parcele k.č. 7, k.č. 24, k.č. 32, k.č. 33 presijeca parcelu k.č. 562 i u istom pravcu nastavlja parcelom k.č. 562 (cesta) u dužini od 120 m lomi se u pravcu jugoistoka i presijecajući parcelu k.č. 156 dolazi do tromeđe parcela k.č. 156, k.č. 405 i k.č. 406, nastavlja granicom parcele k.č. 156 do tromeđe parcela k.č. 156, k.č. 410/2 i k.č. 439/2 gdje se pravolinijski lomi u pravcu jugozapada i dolazi na četveromeđu k.č. 442/1, k.č. 442/2, k.č. 4561/1 i k.č. 456/2 pa nastavlja obuhvatajući parcele k.č. 442/2, k.č. 456/2, k.č. 457/2, k.č. 458/2, k.č. 462/2 do četveromeđe parcela k.č. 462/1, k.č. 462/2 k.č. 460/1 i k.č. 460/2 odakle se blago lomi pravolinijski prema jugozapadu na granicu parcele k.č. 578 u visini tromeđe parcela k.č. 579, k.č. 585 i k.č. 584, ponovo se lomi u pravcu zapada i pravolinijski prelazi na tromeđu parcela k.č. 4, k.č. 5 i k.č. 8 te nastavlja granicom parcele k.č. 4 do tromeđe parcela k.č. 7, k.č. 4 i k.č. 12/1, lomi se u pravcu jugozapada presijecajući parcele k.č. 13 i k.č. 14, obuhvata parcele k.č. 18/1, k.č. 17/3 i k.č. 17/1, k.č. 19/1, k.č. 22/1, k.č. 23/1, presijeca parcelu k.č. 26 i nastavlja obuhvatajući parcele k.č. 27/5, k.č. 27/6, k.č. 28/1, k.č. 288/1, k.č. 290/1, presijeca parcelu k.č. 291 i u nastavku obuhvata parcele k.č. 295/1 i k.č. 294/1, presijeca parcelu k.č. 297 i pravolinijski dolazi na tromeđu parcela k.č. 299/1, k.č. 321 i k.č. 320/1.

Sa tromeđe linija granice se blago lomi i pravolinijski u dužini od cca 500 m dolazi na petomeđu parcela k.č. 401, k.č. 400/1, k.č. 400/2, k.č. 402/1 i 402/2 odakle nastavlja pravolinijski do nove petomeđu parcela k.č. 947, k.č. 1016/2, k.č. 999, k.č. 998/2 i k.č. 997 lomi se u pravcu jugozapada i pravolinijski se spušta na četveromeđu parcela k.č. 1033, k.č. 1049/2 k.č. 1030 i k.č. 1031, lomi se u pravcu zapada i pravolinijski dužinom od cca 540 m dolazi na tromeđu parcela k.č. 1292/1, k.č. 1294/2 i k.č. 1293, lomi se u pravcu sjeverozapada dolazi na tromeđu parcela k.č. 1299, k.č. 2802 i k.č. 2774/2, nastavlja obuhvatajući parcele k.č. 2774/1, k.č. 2774/2 do

tromeđe parcela k.č. 2774/1, k.č. 2781 i k.č. 2775/1.

Linija granice nastavlja lomeći se prema istoku i pravolinijski dolazi na četveromeđu parcela k.č. 2775/1, k.č. 2723/2, k.č. 2725/1 i k.č. 2722 odakle ide pravolinijski prema sjeveroistoku do tromeđe parcela k.č. 3674, k.č. 2493 i k.č. 2492 pa nastavlja obuhvatajući parcele k.č. 2492, k.č. 2497/2, k.č. 2501/1, k.č. 2502/2, k.č. 2495, k.č. 2429 i obuhvatajući parcelu k.č. 2475 dolazi do početne tačke.

61. HALDIJA

Građevinsko zemljište Haldija (deponija građ. otpada) ima površinu od 37,85 ha.

Početna tačka se nalazi na tromeđi parcela k.č. 437, k.č. 442 i k.č. 436, presijeca parcelu k.č. 436 do ceste k.č.1346 pa prateći istu dolazi do raskrsnice sa cestom k.č.1345 pa nastavlja prateći istu cestu, lomeći se prema jugu do raskrsnice sa cestom k.č. 1347 prati cestu k.č. 1347 do lokaliteta Haldija u visini sa granicom parcele k.č. 463 presijeca parcelu k.č. 452 (Haldija) do granice parcele k.č. 441 odakle pravolinijski presijecajući parcele k.č. 441 i k.č. 442 u dužini od cca 105 m dolazi do početne tačke.

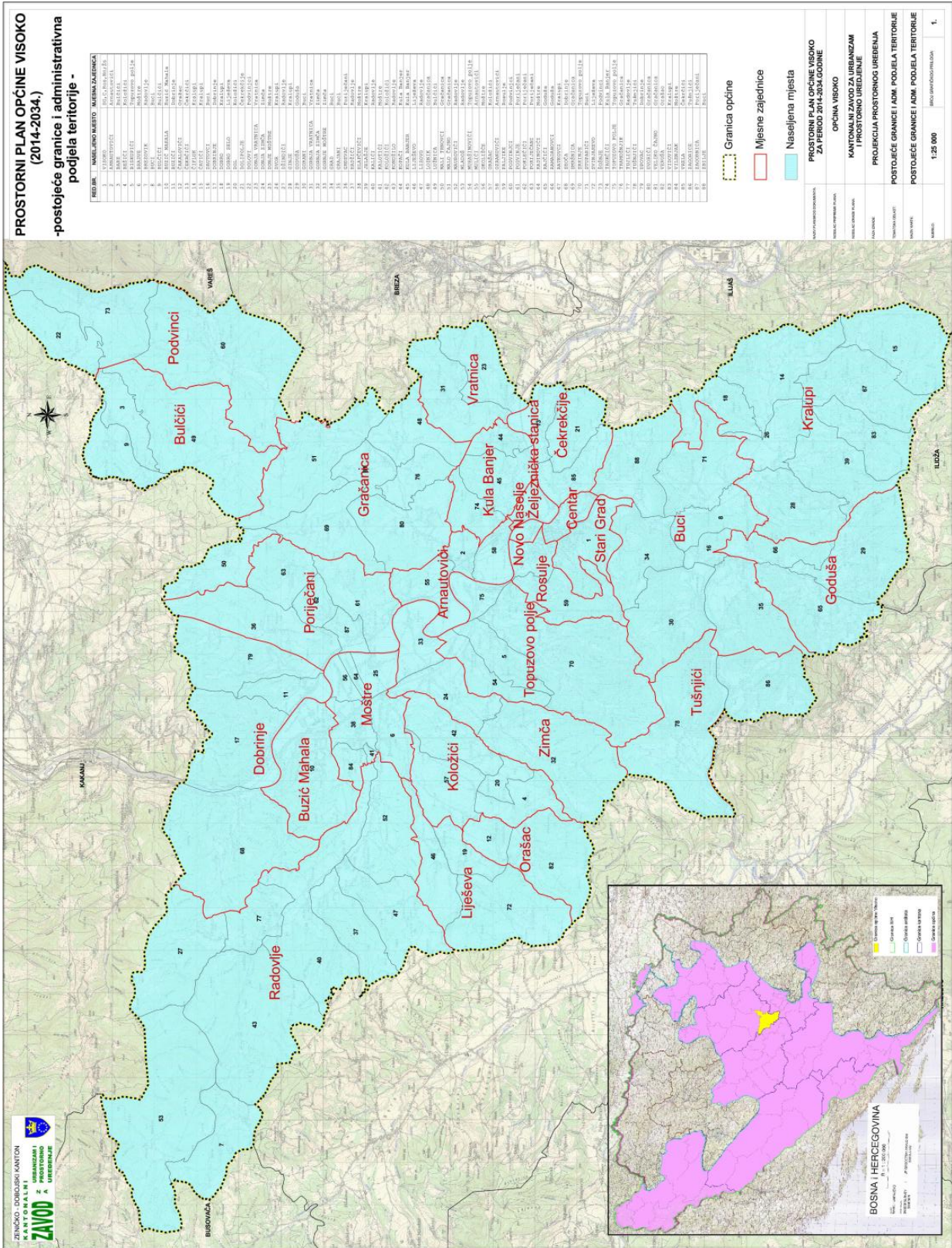
PRATEĆA DOKUMENTACIJA:

- Odluka o pristupanju izradi izmjena i dopuna Prostornog plana općine Visoko za period 2002. godinedo 2020. godine („Sl. Glasnik općine Visoko“, broj 10/06)
- Odluka o izmjeni Odluke o pristupanju izradi izmjena i dopuna Prostornog plana općine Visoko za period 2002. godinedo 2020. godine, broj:01/1-02-304/13, od 12.10.2013.godine
- Protokol o izradi izmjena i dopuna Prostornog plana općine Visoko i neposrednim materijalnim troškovima izrade, broj: 12/09-23-6455-2/13, od 18.10.2013. godine.
- Rješenje o formiranju savjeta plana, broj: 01/2-02-1493/13, broj:01/2-02-1493/13, od 27.12.2013. godine
- Predmet: Informacija o aktivnostima i utvrđenoj problematici na izradi Izmjena Prostornog plana općine Visoko, broj:12/09-23-6455-2/13, od 06.01.2014. god.
- Zapisnik sa radnog sastanka Savjeta plana, održanog 09.01.2014. godine

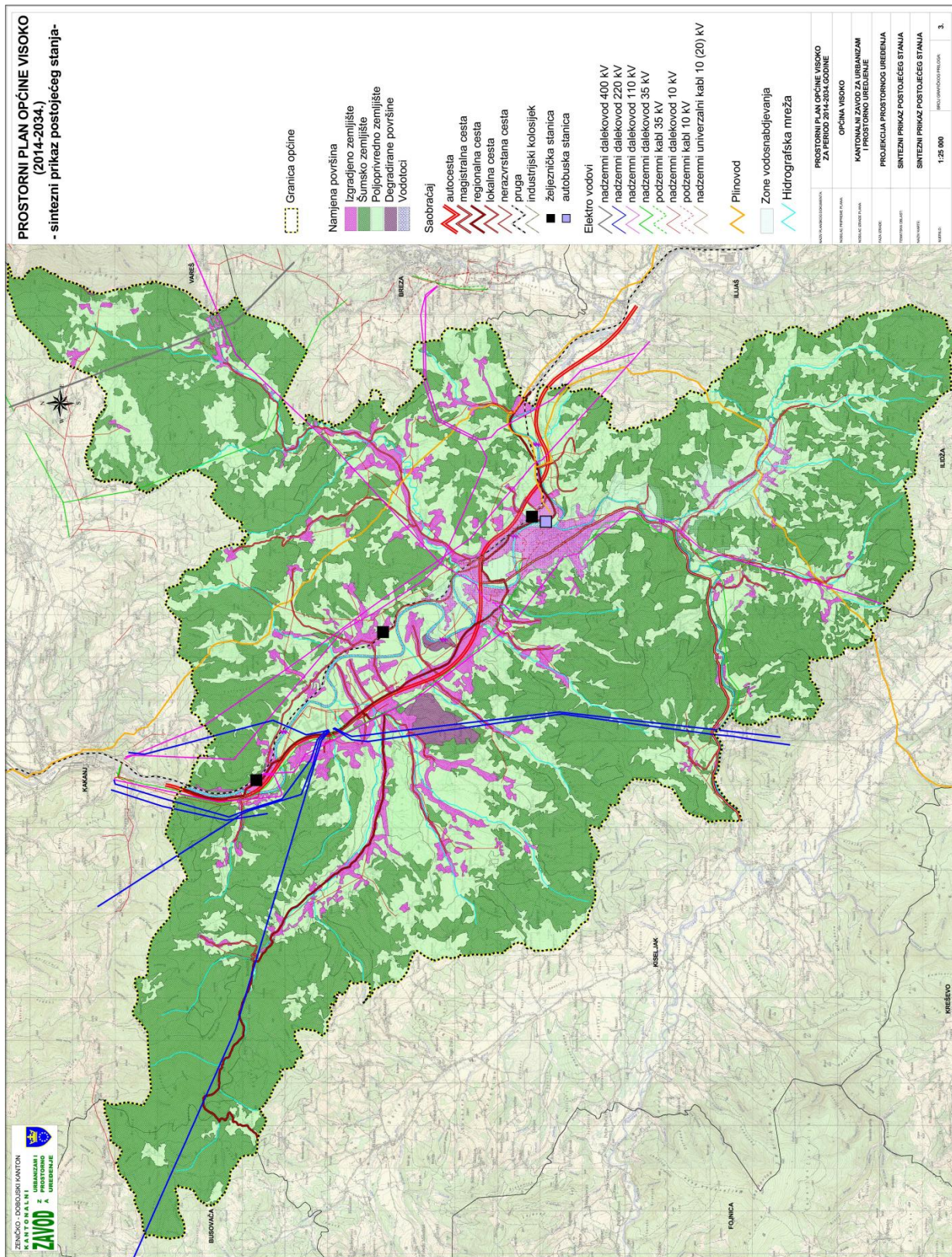
- Zapisnik sa radnog sastanka Savjeta plana, održanog 14.02.2014. godine
- Predmet: Karta osnovne namjene prostora (konceptcija) i karta saobraćaja (analitičko dokumentaciona osnova), broj:12/09-23-6455-3/13, od 27.03.2014. godine
- Zapisnik sa sastanka Savjeta plana, održanog 24.04.2014. godine
- Predmet: Inicijativa za održavanje zajedničkog sastanka u vezi sa izradom Prostornog plana općine Visoko, broj:12/09-23-6455-4/13, od 12.06.2014. god.
- Rješenje o imenovanju stručnog tima za pripremu izrade Prostornog plana općine Visoko, broj: 01/2-02-747/14, od 02.07.2014.godine
- Izvod iz zapisnika sa II sjednice Privrednog i Poljoprivrednog savjeta Općinske načelnice, od 29.09.2014.godine
- Izvještaj o akumulacionim bazenima na području općine Visoko za potrebe izmjene Prostornog plana, oktobar 2014. godine
- Zapisnik sa sastanka održanog povodom prezentacije konceptije Izmjena Prostornog plana općine Visoko, broj:03/1-23-7-721/14, od 01.12.2014. godine
- Zaključak Općinskog vijeća Visoko, donesen na 23. sjednici, održanoj 27.12.2014. godine, broj:01/1-02-513/14
- Izvod iz zapisnika sa 23. sjednice Općinskog vijeća Visoko, od 15.01.2015. godine
- Zahtjev za izmjenu Kantonalnog Prostornog plana za akumulaciju Buci-Visoko, upućen Ministarstvu za prostorno uređenje, promet i komunikacije i zaštitu okoline i Ministarstvu za poljoprivredu, šumarstvo i vodoprivredu Zeničko-dobojskog kantona od strane Općinske načelnice u predmetu broj:01/2-02-22/15 od 07.01.2015.godine
- Poziv na sastanak u vezi rješavanja Zahtjeva Općine Visoko (akt broj:01/2-02-22/15 od 07.01.2015.godine), predmet broj: 12/09-25-881/15, od 04.02.2015. godine
- Zapisnik sa sastanka u vezi rješavanja Zahtjeva Općine Visoko (akt broj:01/2-02-22/15 od 07.01.2015.godine), predmet broj: 12/09-25-188-1/15 od 10.02.2015. godine
- Obavjest o izvršenom tehničkom izviđanju/čišćenju lokacije, upućen od starne Centra za uklanjanje mina BiH, predmet broj: UP1/04-36-16-63/14, od 17.10. 2014. godine
- Obavještenje upućeno Općini Visoko od strane Regulatorne agencije za komunikacije, predmet broj: 07-29-782-1/12, od 18.03.2012. godine
- Odluka o izdvajanju naseljenog mjesta Buzić Mahala iz mjesne zajednice Dobrinje i osnivanju nove mjesne zajednice Buzić Mahala („Sl. Glasnik općine Visoko“, broj: 6/10)
- Zapisnik sa sastanka Savjeta plana, održanog 22.05.2015. godine, predmet broj:03/1-23-7-469/15, od 25.05.2015. godine
- Izvještaj o provedenoj Javnoj raspravi na temu nacрта Prostornog plana općine Visoko za period od 2014. do 2034. godine, ovjeren od strane Nosioca pripreme i Nosioca izrade
- Saglasnost Ministarstva za prostorno uređenje, promet i komunikacije i zaštitu okoline Zeničko dobijskog kantona na Prostorni plan općine Visoko za period od 2014. do 2034. godine, broj:12-23-14192/15, od 13.07.2015. godine
- Mišljenje i prijedlog po upućenim amandmanima na prijedlog Prostornog plana općine Visoko, Predmet broj: 03/1-23-7-488/15, od 21.07.2015.godine
- Odluka o usvajanju Prostornog plana općine Visoko za period od 2014. do 2034.godine, donesena od strane Općinskog vijeća Visoko, broj:01/1-02-296/15, od 25.07.2015.godine
- Zahtjev, upućen Ministarstvu za poljoprivredu, šumarstvo i vodoprivredu Zeničkodobojskog kantona za pokretanje aktivnosti prema Skupštini kantona za dobivanje saglasnosti na Prostorni plan općine Visoko za period od 2014. do 2034.godine u skladu sa članom 49. Zakonom o poljoprivrednom zemljištu, (Sl.novine F BiH broj: 52/09), podnesen od strane Općinske načelnice Visoko, Predmet, broj:01/2-02-773/15, od 28.07.2015.godine

GRAFIČKI PRILOZI

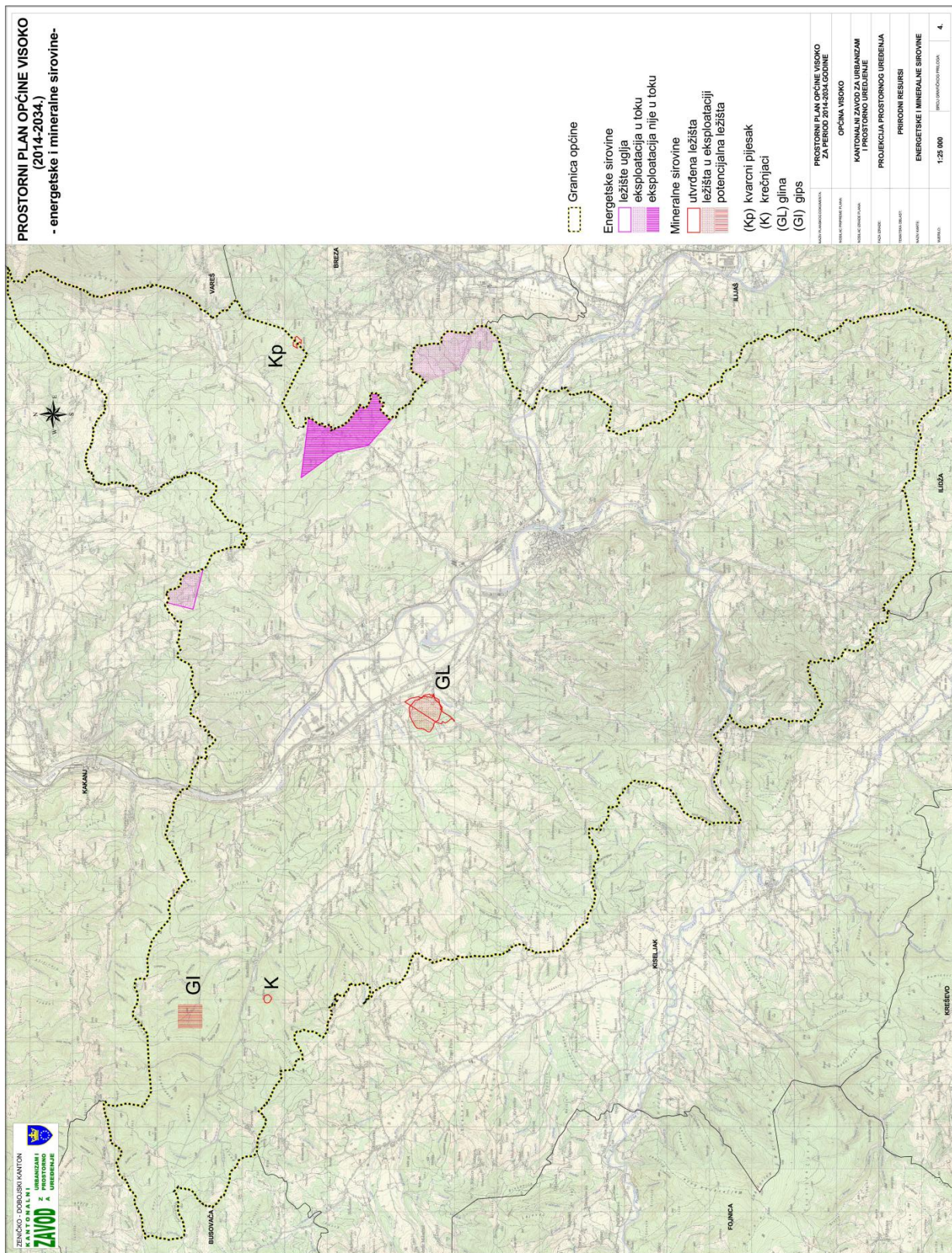
1. POSTOJEĆE GRANICE I ADMINISTRATIVNA PODJELA TERITORIJE



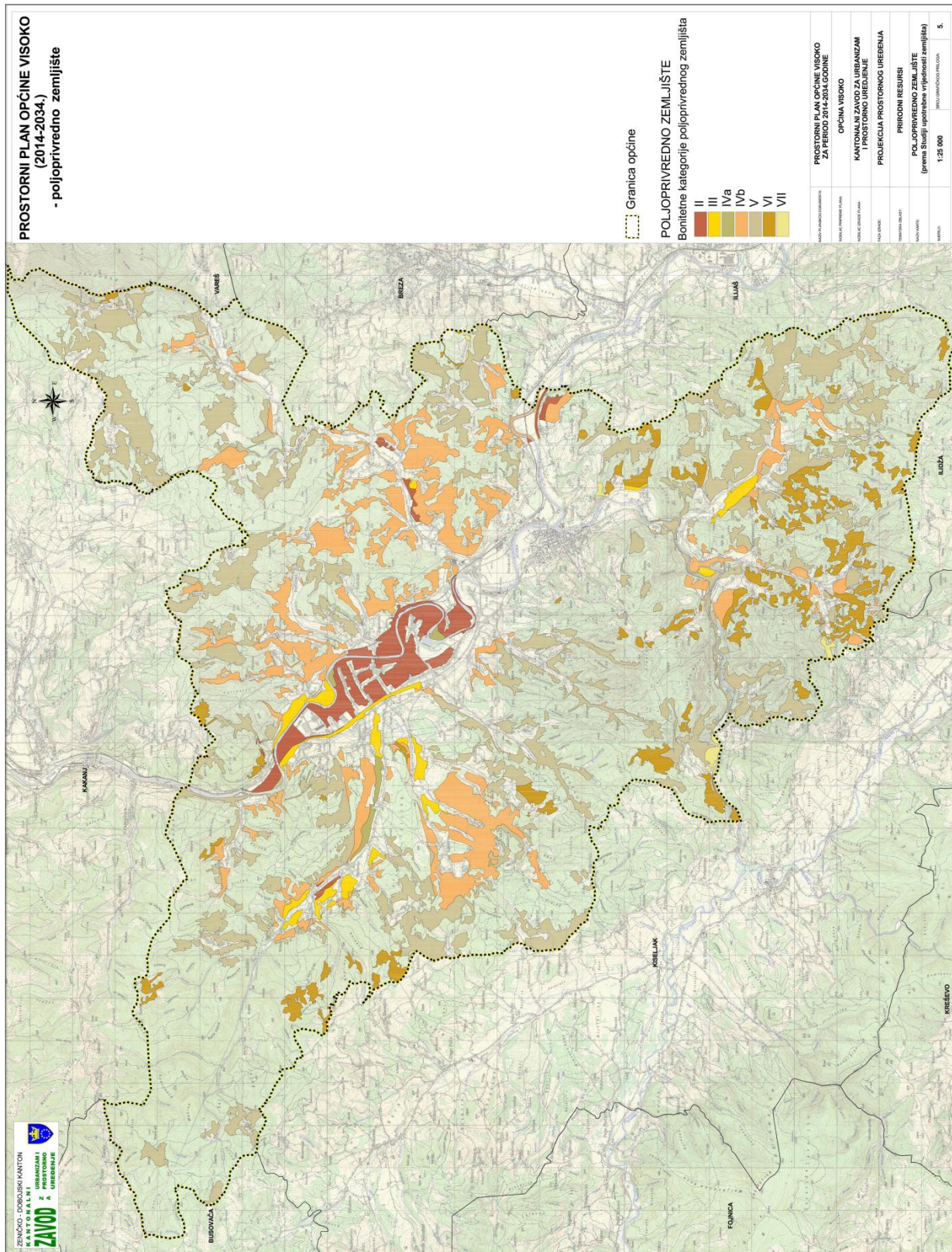
3. SINTEZNI PRIKAZ POSTOJEĆEG STANJA



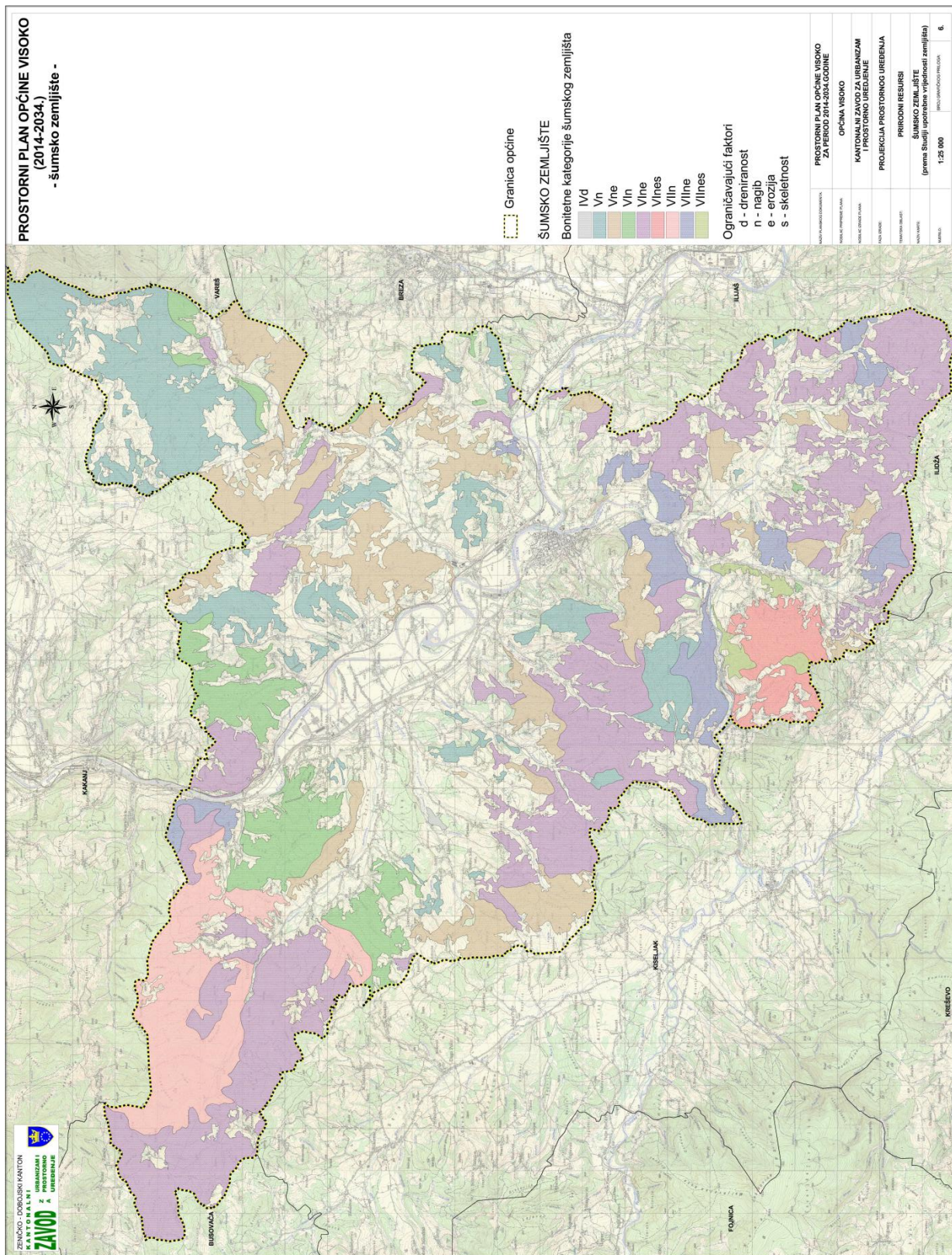
4. ENERGETSKE I MINERALNE SIROVINE



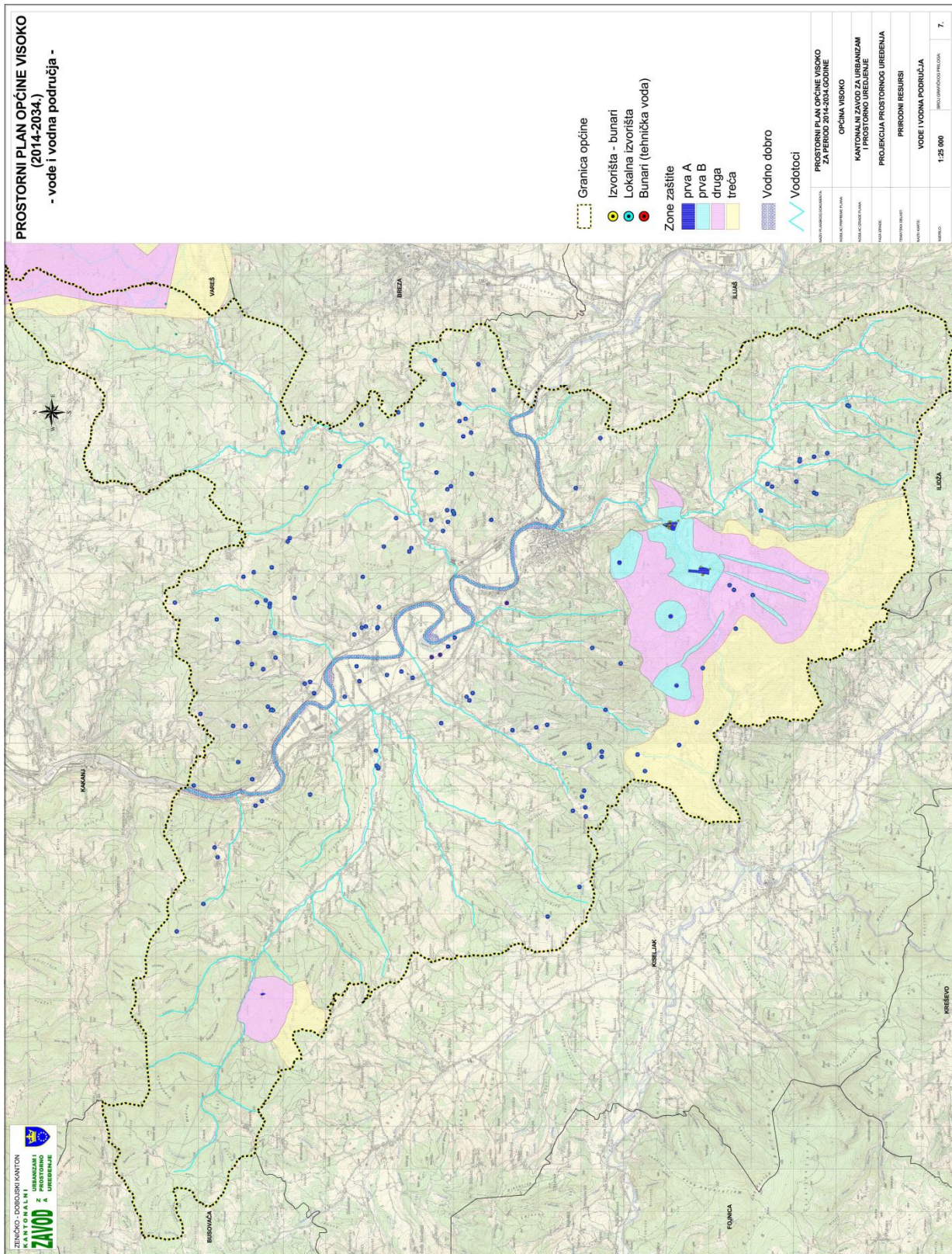
5. POLJOPRIVREDNO ZEMLJIŠTE



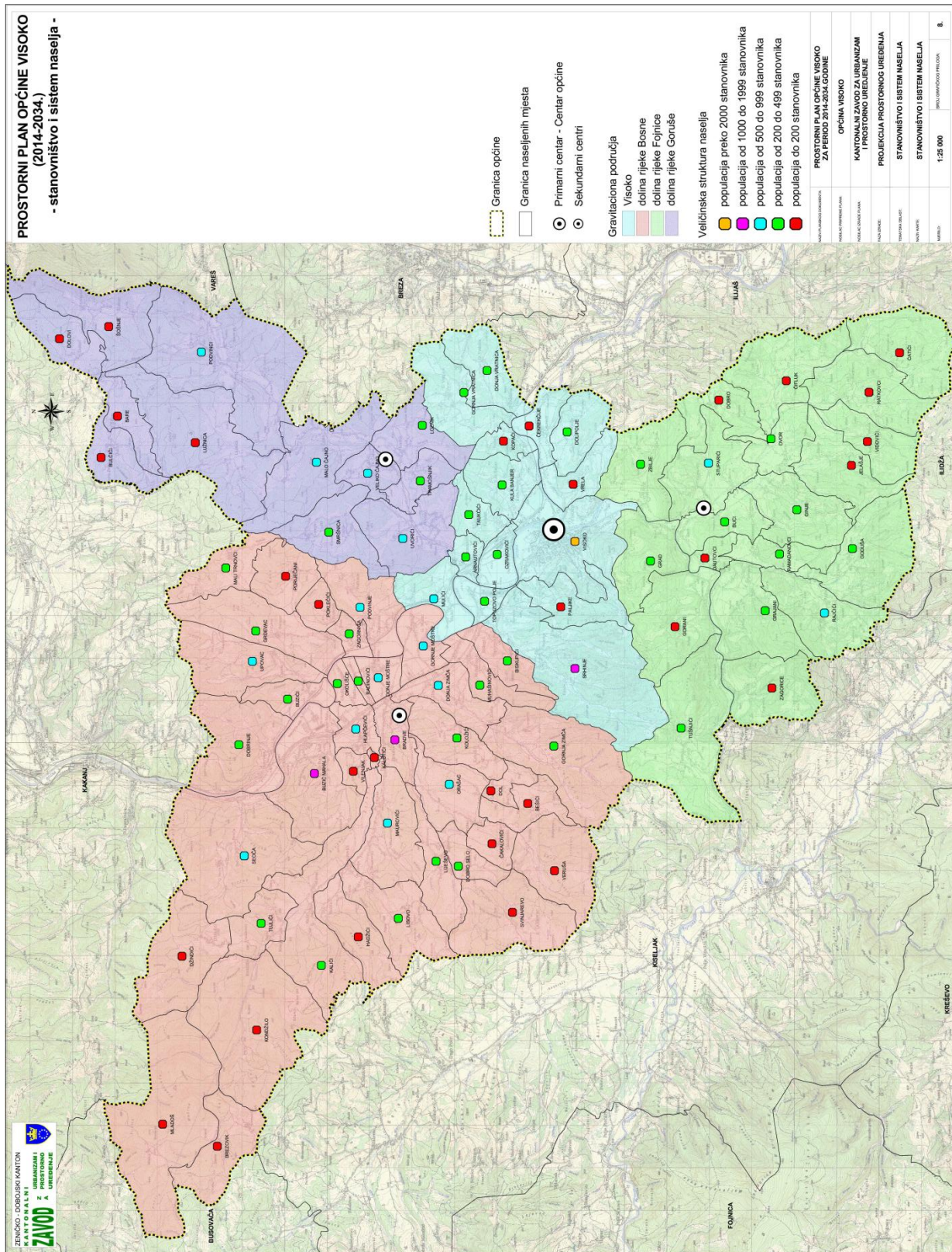
6. ŠUMSKO ZEMLJIŠTE



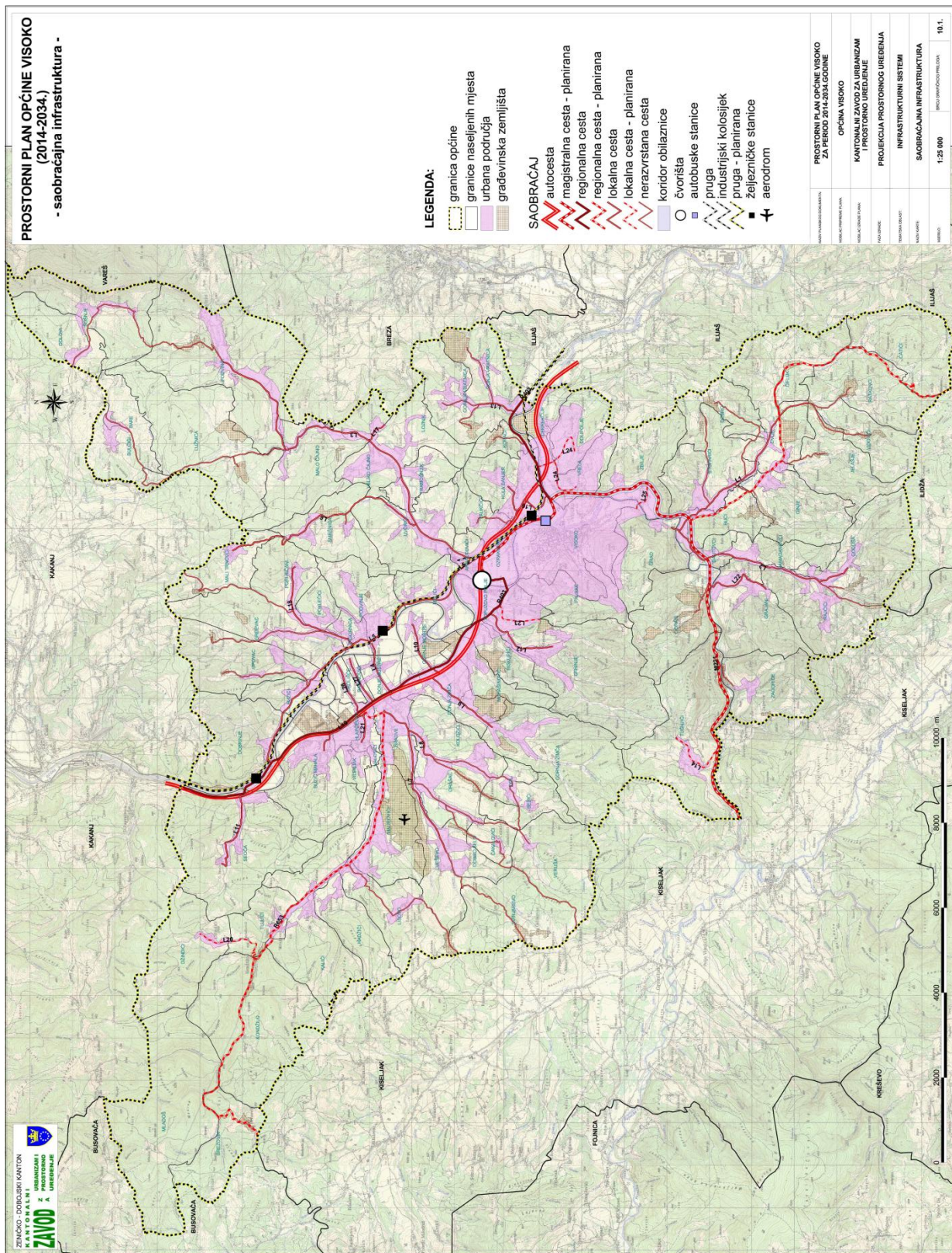
7. VODE I VODNA PODRUČJA



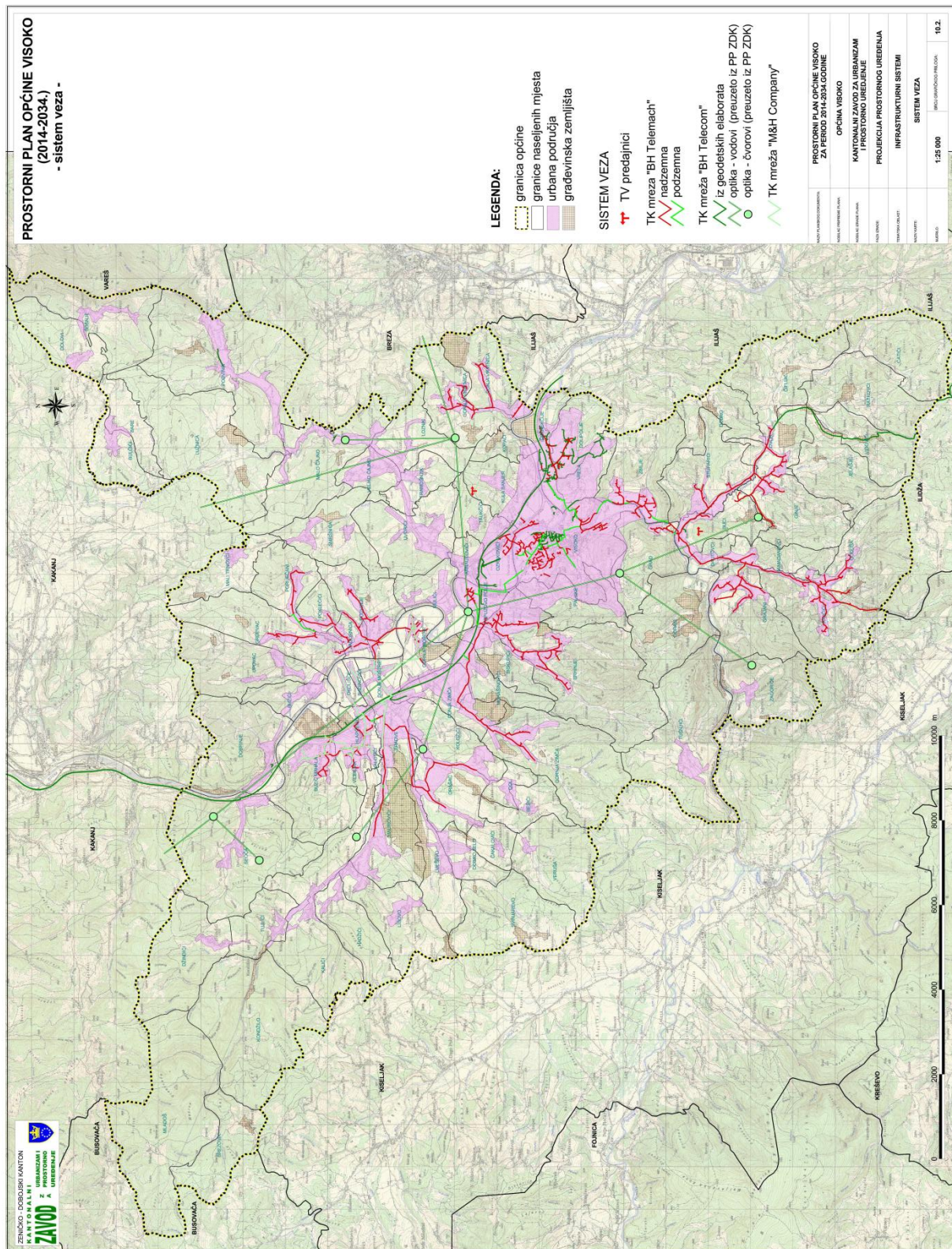
8. STANOVNIŠTVO I SISTEM NASELJA



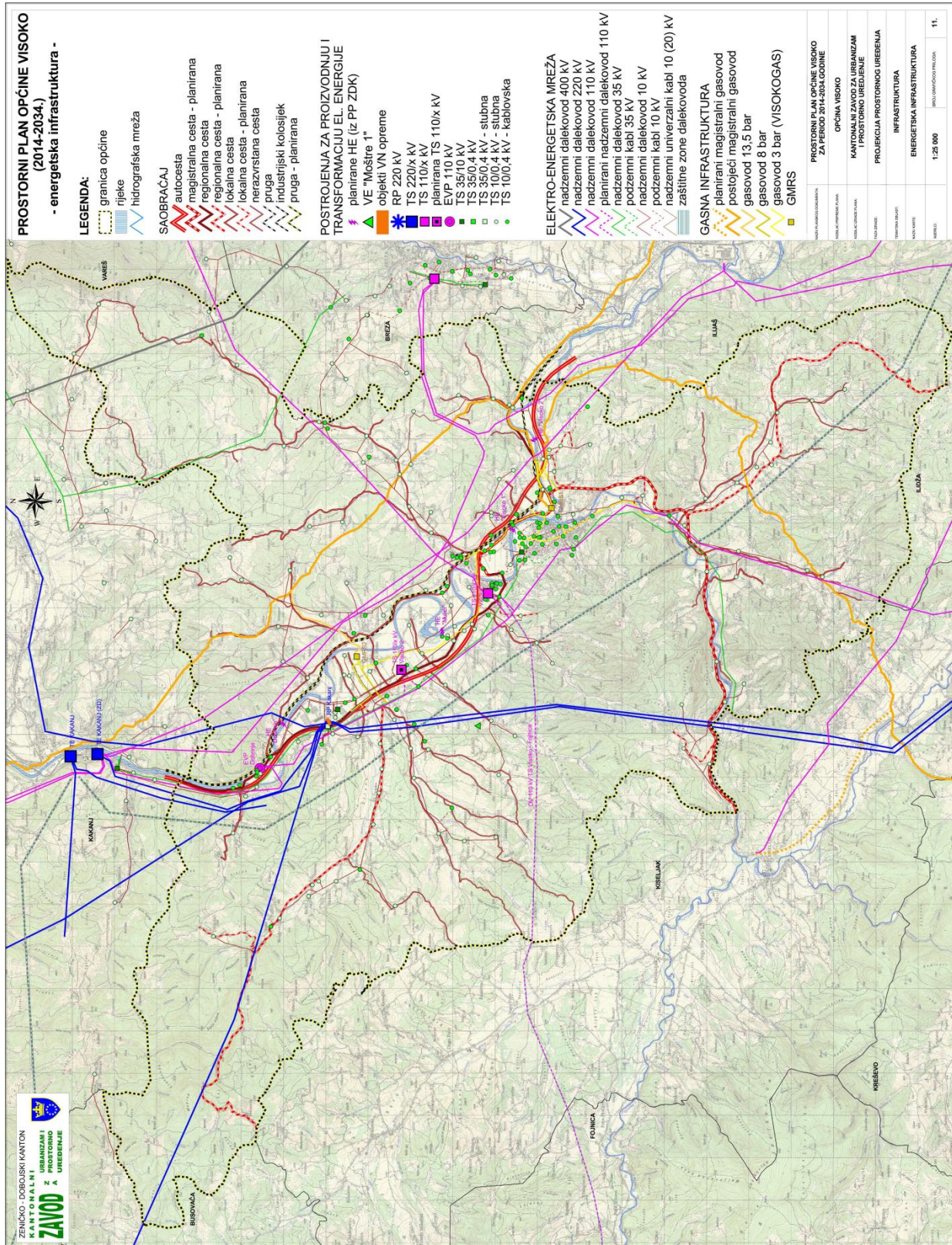
10.1. SAOBRAĆAJNA INFRASTRUKTURA



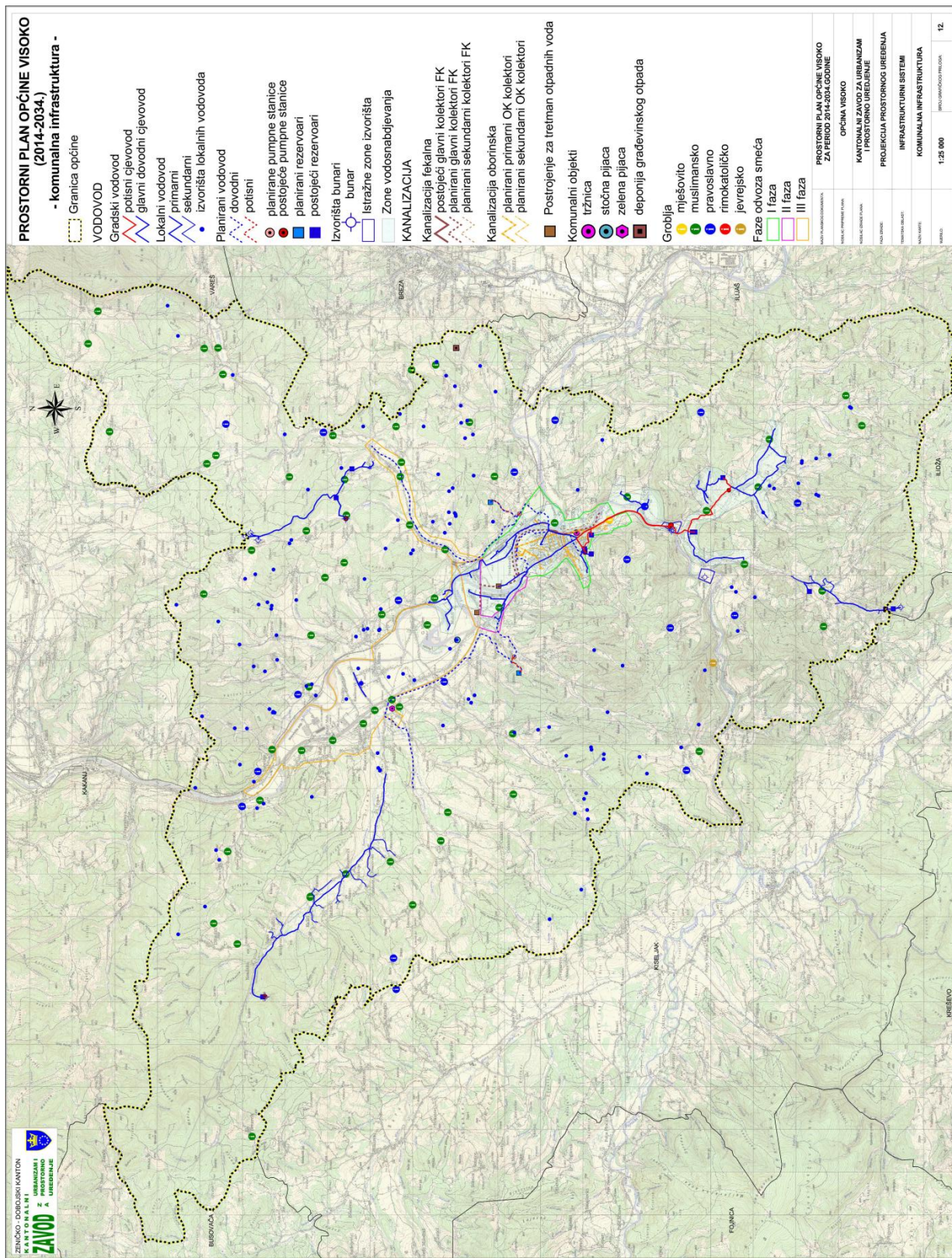
10.2. SISTEM VEZA



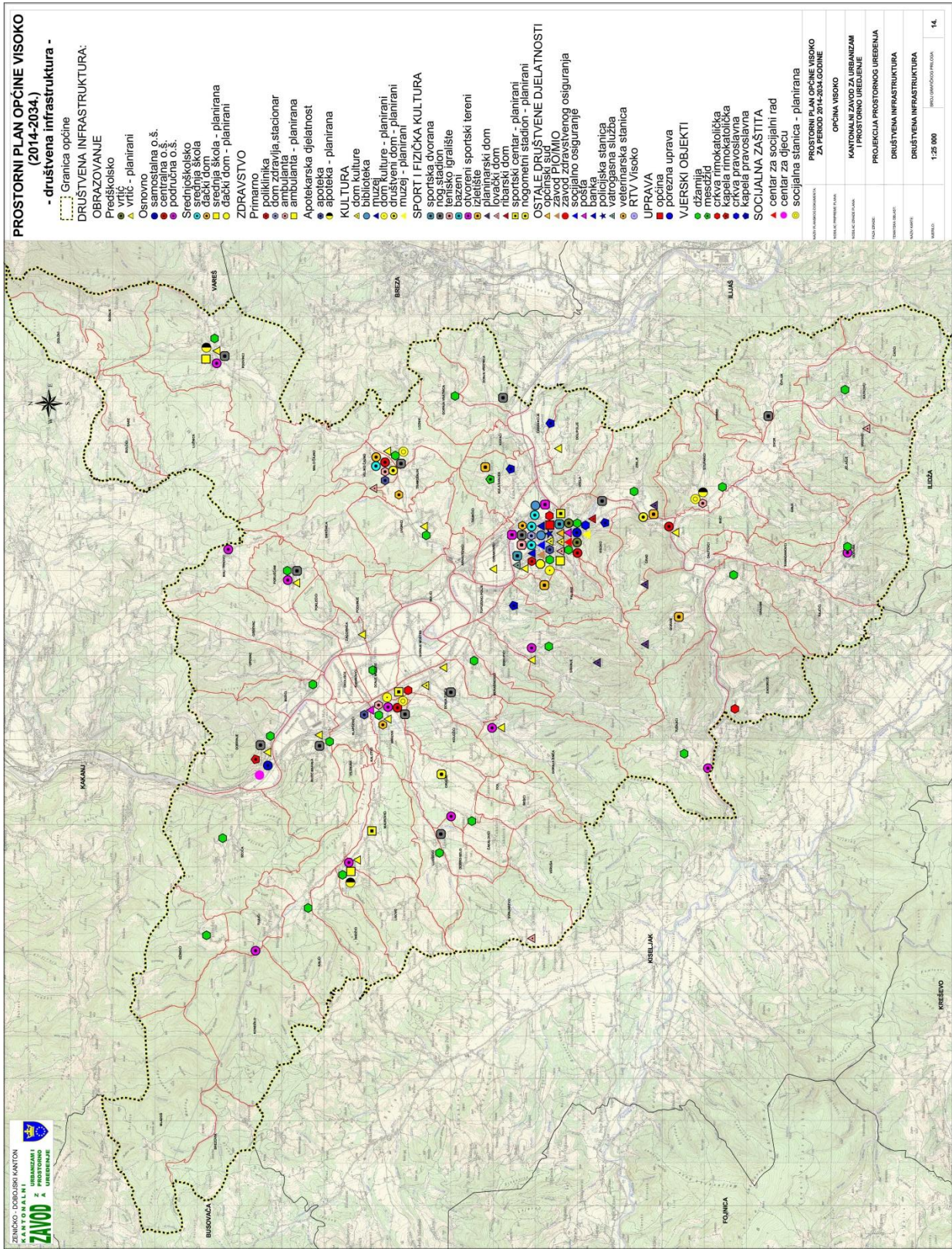
11. ENERGETSKA INFRASTRUKTURA



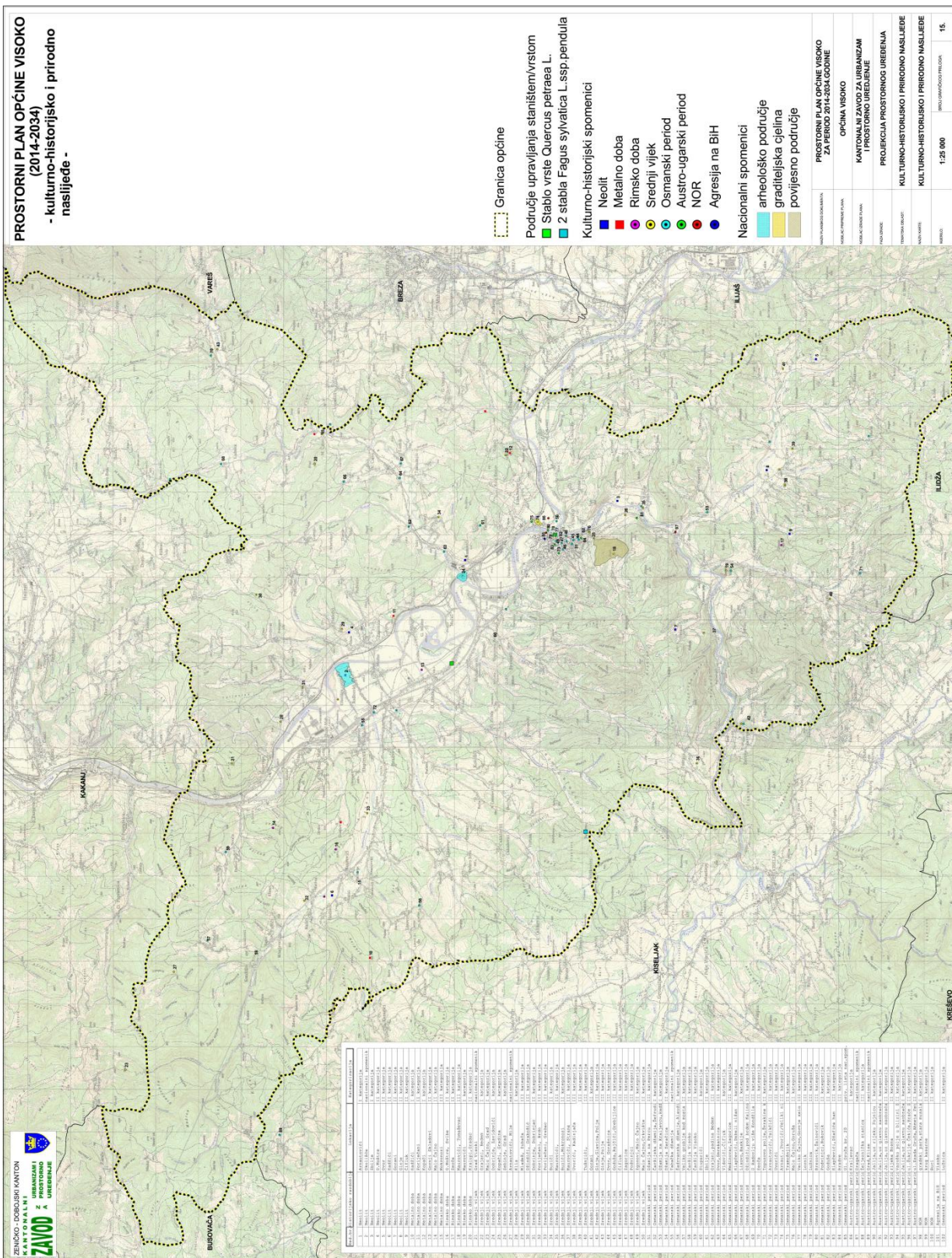
12. KOMUNALNA INFRATSUKTURA



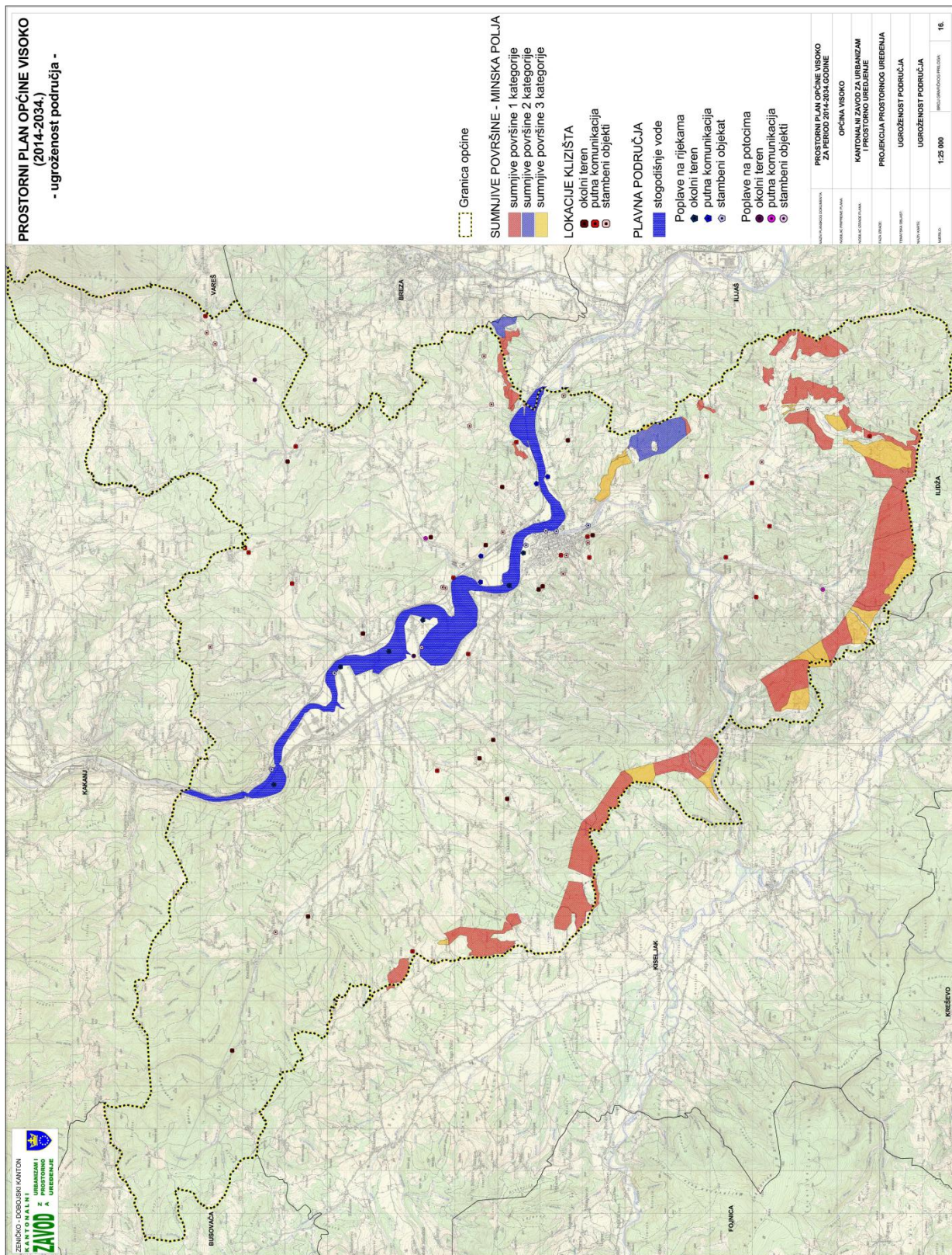
14. DRUŠTVENA INFRASTRUKTURA



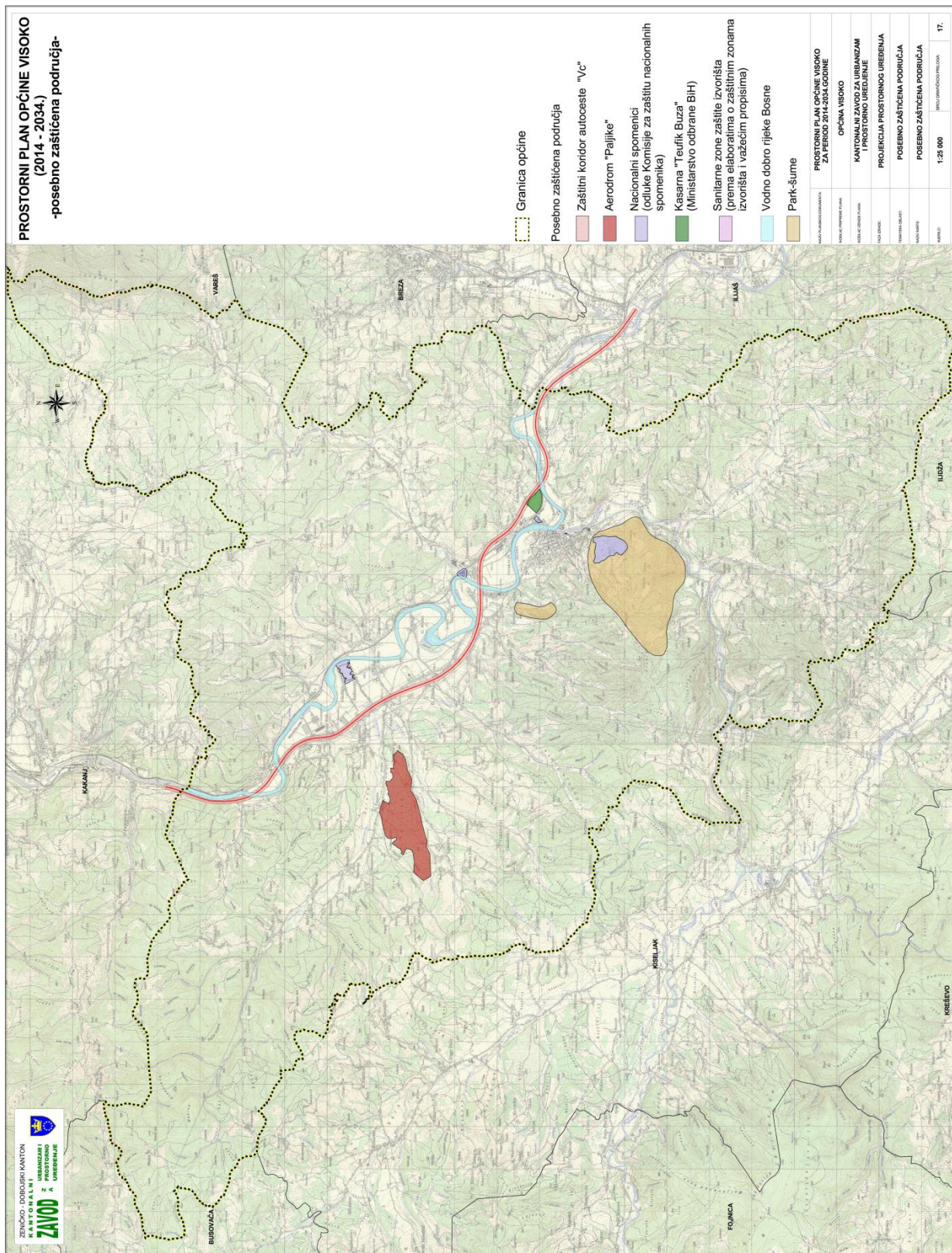
15. KULTURNO-HISTORIJSKO I PRIRODNO NASLIJEĐE



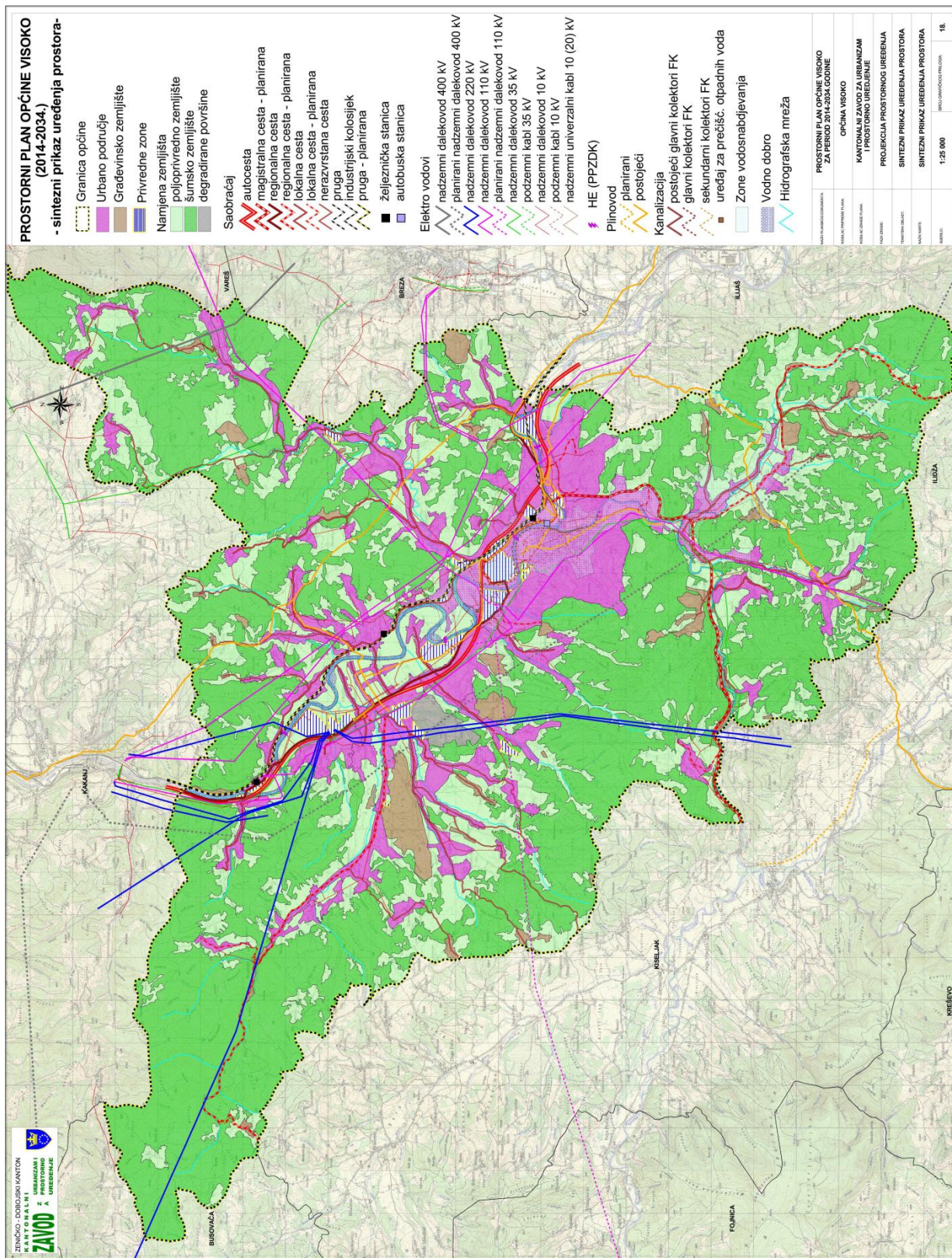
16. UGROŽENOST PODRUČJA



17. POSEBNO ZAŠTIĆENA PODRUČJA



18. SINTEZNI PRIKAZ UREĐENJA PROSTORA



S A D R Ź A J

I - OPĆINSKO VIJEĆE

- ❖ Prostorni plan općine Visoko (2014 – 2034.)

Izdavač: Općina Visoko, ul. Alije Izetbegovića br. 12A, Visoko

Uređuje: Muhamed Halilbegović, stručni saradnik

Glavni i odgovorni urednik: Zekija Omerbegović, sekretar Općinskog vijeća, **Telefon:** 032/732-502

Štampa: INDACO d.o.o. Visoko, **Telefon:** 061/449-302